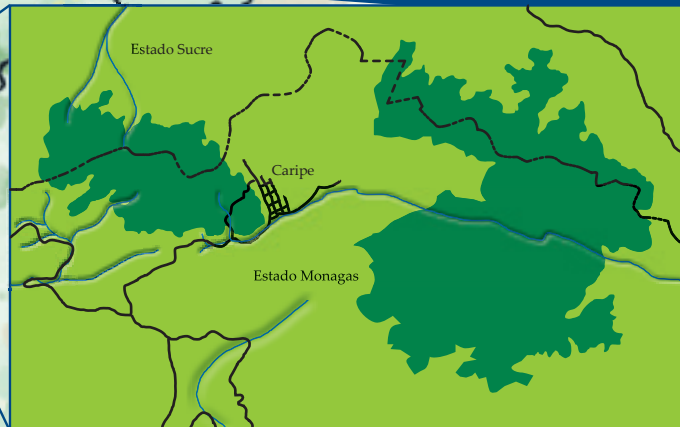
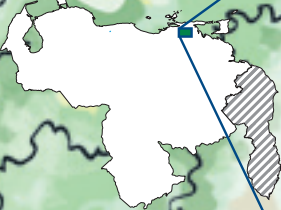


# Parque nacional El Guácharo



## Protegiendo bosques y cavernas

El parque nacional El Guácharo fue creado el 27 de mayo de 1975 y ampliado en 1989, aunque su famosa cueva gozaba de protección desde 1949, fecha en fue decretada como **monumento natural** Alejandro de Humboldt, en honor al sabio alemán que la dio a conocer al mundo. Es el primer monumento natural decretado de Venezuela.

## La gran cueva

Una de nuestras maravillas naturales es la cueva del Guácharo, que con más de diez kilómetros de longitud, es una de las cavernas más grandes de Suramérica. Es famosa por los guácharos que la habitan, sus espectaculares dimensiones y su gran número de salones cubiertos por **estalactitas** y **estalagmitas** de caprichosas formas. Se trata de un conocido destino turístico nacional y orgullo de todos los venezolanos.

## Vuelo a ciegas


El guácharo es un ave nocturna excepcional que durante el día se refugia en cuevas. De mediano tamaño y coloración marrón rojiza con pequeñas manchas blancas, es familia de los aguitacaminos. Para volar en las oscuras cavernas, los guácharos emiten sonidos de alta frecuencia que actúan como un sónar (aparato que detecta la presencia y ubicación de algún objeto) al rebotar contra los obstáculos. Es un sistema similar al de los murciélagos, lo cual es algo único entre las aves. Uno de los más grandes momentos en el parque es al atardecer cuando, en medio de fuertes graznidos, más de diez mil guácharos abandonan la cueva y salen en busca de su alimento, formado por frutas y semillas ricas en grasa.



Guácharo  
*Steatornis caripensis*

## Más mito que verdad


Las peculiaridades de los guácharos han estimulado la imaginación de los lugareños, dando lugar a muchos mitos que no tienen sustento real. Entre otros, se cuenta que estas aves vuelan todas las noches hasta el lejano Brasil para encontrar su alimento. A pesar de que su nombre científico es *Steatornis caripensis*, no habita solamente en las montañas de Caripe, sino que su distribución se extiende a otras partes de Venezuela e incluso a otros países suramericanos y del Caribe.



Colibrí coludo de Caripe  
*Agloicercus berlepschi*

### Mucho más que cuevas y guácharos

El parque nacional El Guácharo está ubicado en el corazón del macizo del Turimiquire, en una extensa zona montañosa de la cordillera de la Costa Oriental. Con alturas que van desde los 900 a los 2 430 metros sobre el nivel del mar, sus principales ecosistemas son los **bosques nublados, siempreverdes y semidecíduos**, donde prosperan abundantes helechos arborescentes, palmas y grandes árboles. En estos bosques nacen ríos como el Guarapiche y el Carinicua, que permiten el desarrollo agrícola oriental y abastecen de agua a ciudades como Maturín, y a la Isla de Margarita a través de un acueducto marino.



Roba néctar de Venezuela  
*Diglossa venezuelensis*

### Punto caliente de biodiversidad

El aislamiento del Turimiquire ha permitido la aparición de cientos de especies, que incluyen animales y plantas únicos en el mundo o solo compartidos con la península de Paria o Trinidad. Este parque está considerado como uno de los más importantes centros de biodiversidad del planeta. Aquí podremos encontrar de forma exclusiva a la hermosa orquídea gloria de Caripe, pariente cercana de nuestra flor de mayo; también aves como el chiví cabecigris, el roba néctar de Venezuela y el colibrí coludo de Caripe, así como lagartijas, serpientes y ranas endémicas.



Chiví cabecigris  
*Basileuterus griseiceps*

Orquídea gloria de Caripe  
*Cattleya gaskelliana*

