

REPÚBLICA BOLIVARIANA DE VENEZUELA ASOCIACIÓN DE SUBÓRDENES DE SUELO LEYENDA DETALLADA

Fecha de elaboración: febrero, 2005 Mapa certificado por el Instituto Geográfico de Venezuela Simón Bolívar Código N.: IGVSB-N-5.000-1-2010-41, de fecha: 04 de agosto de 2010.

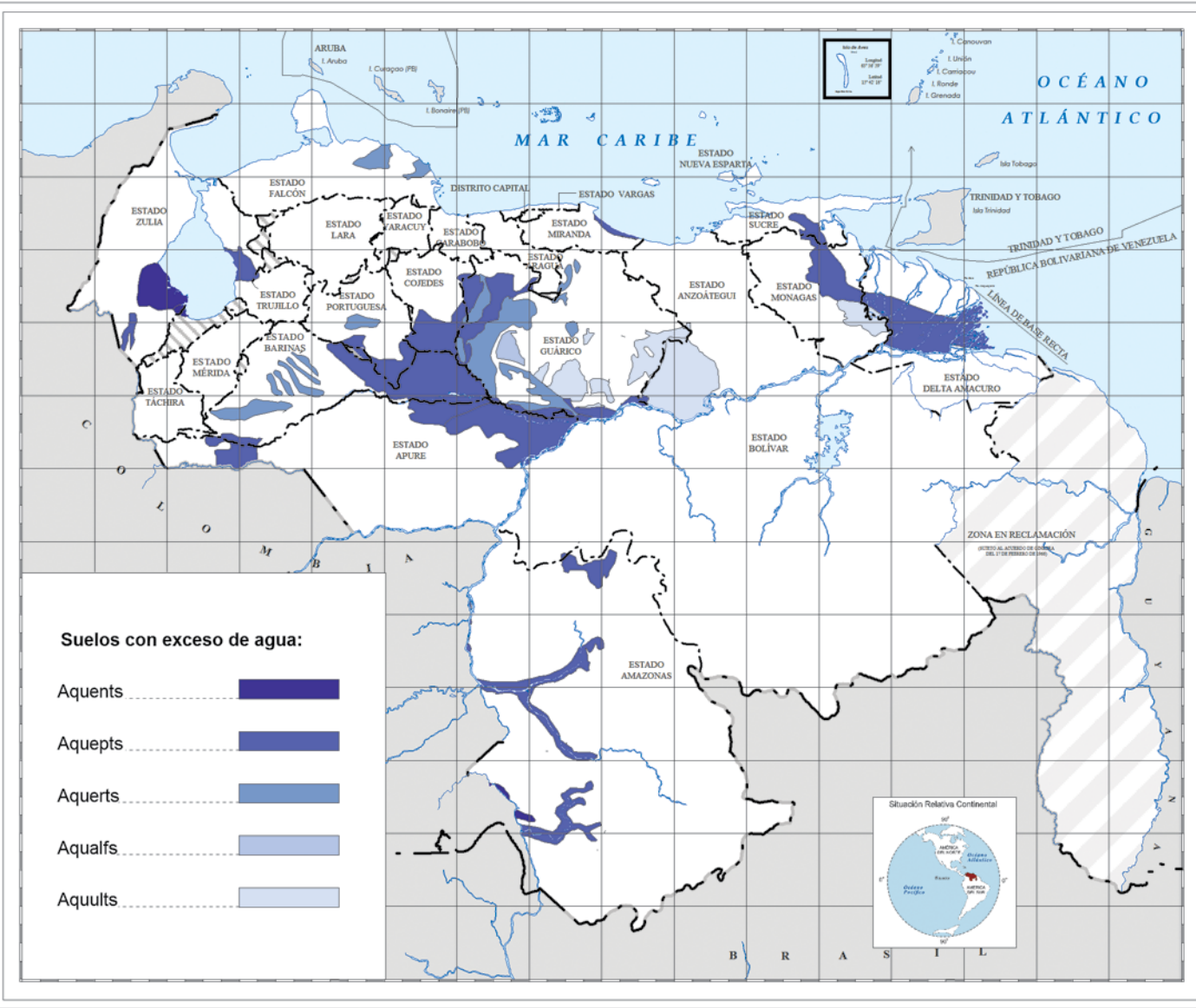


Table with 11 columns: COLOR, NÚMERO, SUBORDEN PRINCIPAL, SUBORDEN SECTOR 1, SUBORDEN SECTOR 2, SUBORDEN SECTOR 3, REGIÓN FISIOGRAFICA, REGIÓN FISIOGRAFICA 1, REGIÓN FISIOGRAFICA 2, SUPERFICIE (ha), % TOTAL VENEZUELA. Rows 01-17.

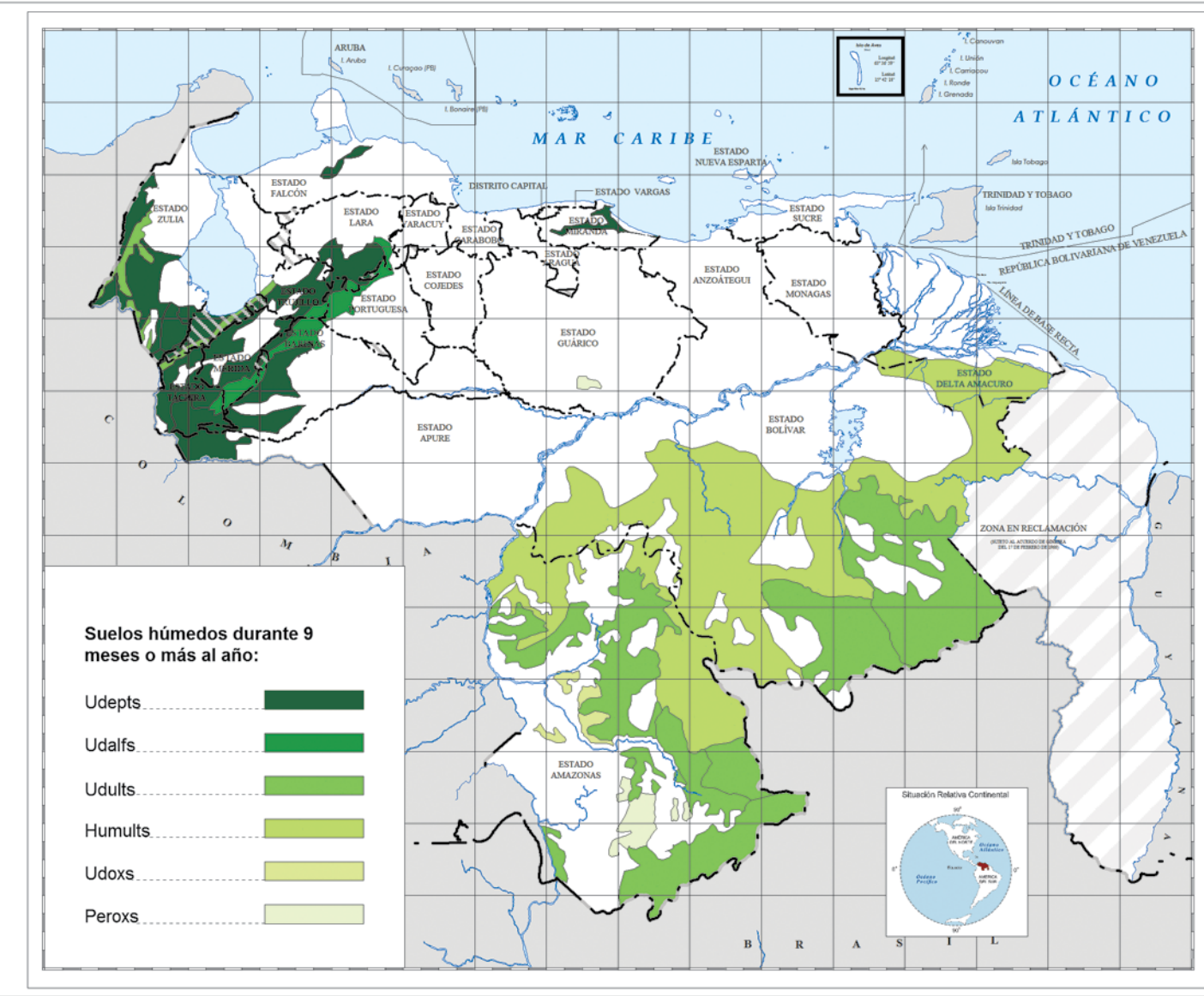


Table with 11 columns: COLOR, NÚMERO, SUBORDEN PRINCIPAL, SUBORDEN SECTOR 1, SUBORDEN SECTOR 2, SUBORDEN SECTOR 3, REGIÓN FISIOGRAFICA, REGIÓN FISIOGRAFICA 1, REGIÓN FISIOGRAFICA 2, SUPERFICIE (ha), % TOTAL VENEZUELA. Rows 18-38.

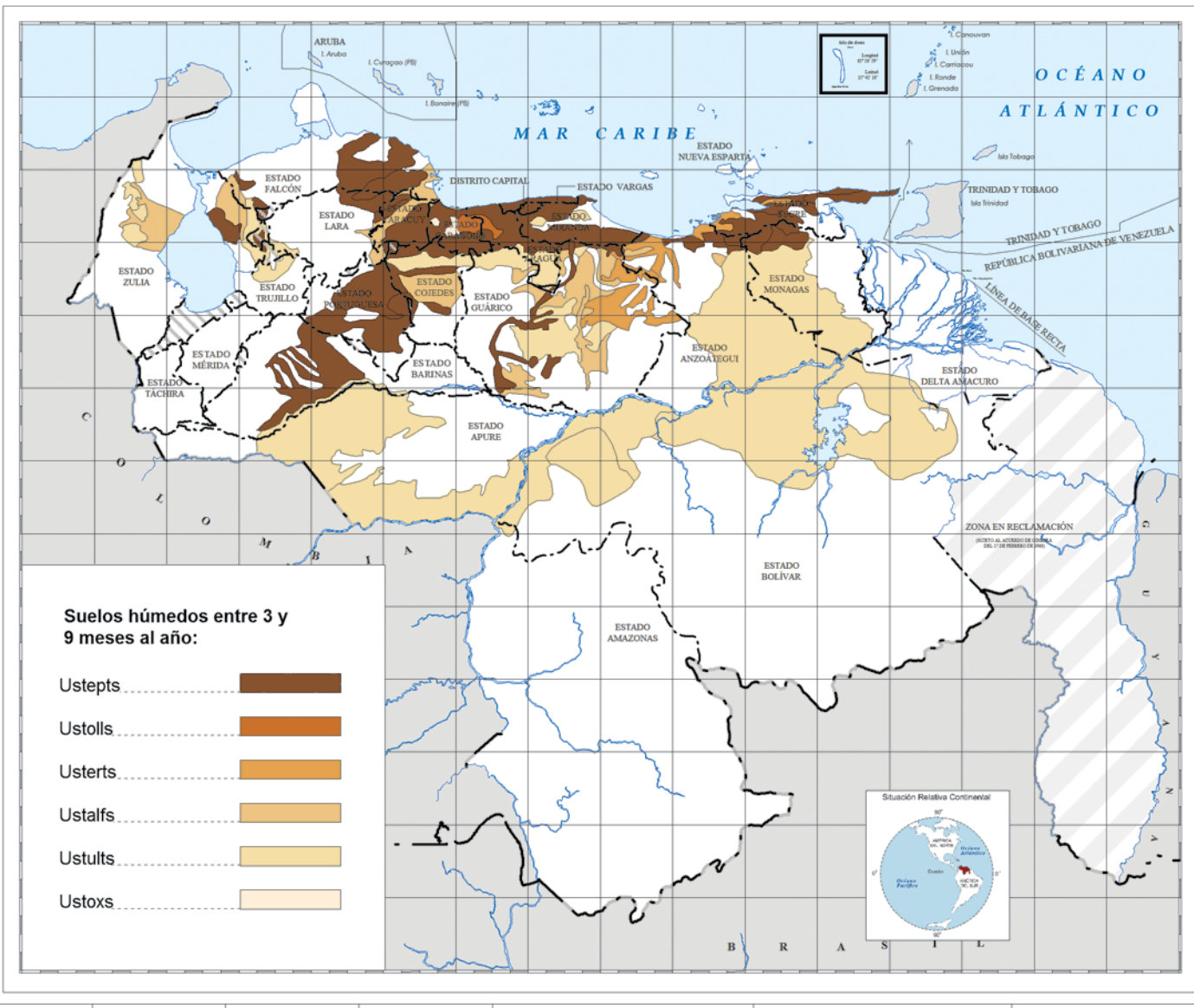


Table with 11 columns: COLOR, NÚMERO, SUBORDEN PRINCIPAL, SUBORDEN SECTOR 1, SUBORDEN SECTOR 2, SUBORDEN SECTOR 3, REGIÓN FISIOGRAFICA, REGIÓN FISIOGRAFICA 1, REGIÓN FISIOGRAFICA 2, SUPERFICIE (ha), % TOTAL VENEZUELA. Rows 39-71.

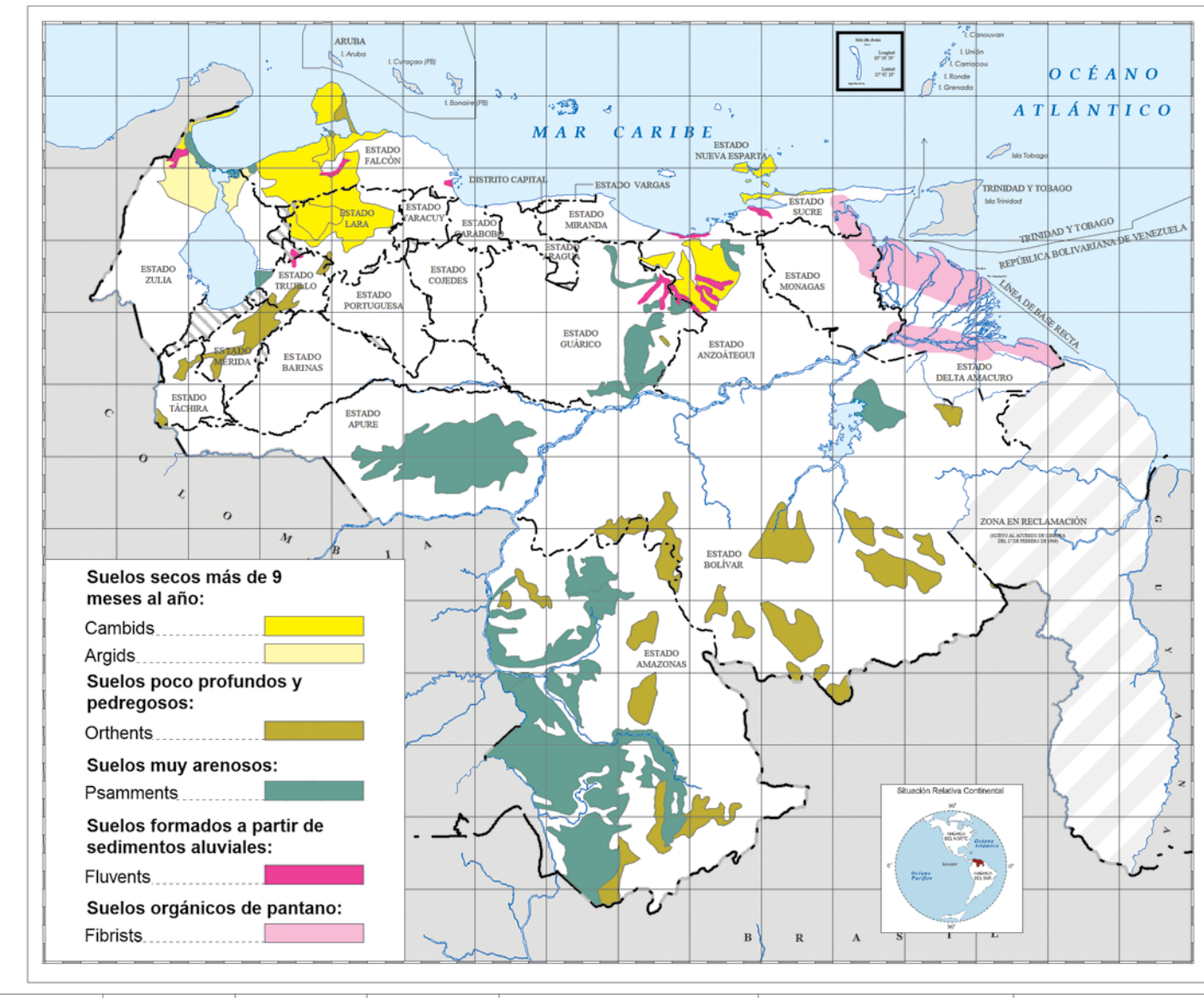


Table with 11 columns: COLOR, NÚMERO, SUBORDEN PRINCIPAL, SUBORDEN SECTOR 1, SUBORDEN SECTOR 2, SUBORDEN SECTOR 3, REGIÓN FISIOGRAFICA, REGIÓN FISIOGRAFICA 1, REGIÓN FISIOGRAFICA 2, SUPERFICIE (ha), % TOTAL VENEZUELA. Rows 72-98.