



UNIDAD	<b>Los Grandes Conjuntos Geográficos</b>
ESCALA	Europa
AUTOR	Francisco José Romero Montilla
ARCHIVO	Animación inicial (Conocimientos previos)

ESCENA1			
	IMAGEN	TEXTO	ANIMACIÓN
1		<p><b>GRANDES CONJUNTOS GEOGRÁFICOS</b></p> <p>Los factores que determinan los Grandes conjuntos geográficos son: el relieve, las aguas y el clima.</p>	<ul style="list-style-type: none"> <li>• Aparece un mapa de Europa mudo.</li> <li>• Deben aparecer tres pestañas en la parte lateral: "Relieve", "Hidrología", "Climas"</li> <li>• Cuando pinche en cada una de las pestañas aparecerá la imagen correspondiente (El Relieve la 2, la Hidrología la 3, y el Clima la 4)</li> </ul>
2		<p><b>RELIEVE</b></p> <p>La altitud, la pendiente y la orientación de las distintas unidades de relieve van a determinar la distribución de los Grandes Conjuntos Geográficos.</p>	<ul style="list-style-type: none"> <li>• Aparece un mapa de Europa físico mudo.</li> <li>• Y el listado de una serie de unidades del relieve, que deben localizar, pinchando y arrastrando: <ul style="list-style-type: none"> <li>○ Alpes</li> <li>○ Pirineos</li> <li>○ Montes Urales</li> <li>○ Macizo Escandinavo</li> <li>○ Gran Llanura Central Europea</li> <li>○ Apeninos</li> <li>○ Cerdeña</li> <li>○ Cáucaso</li> <li>○ Cárpatos</li> </ul> </li> </ul> <p>Cada acierto aparece el nombre sobre le mapa, y cada fallo devuelve el nombre al listado. (para comprobar los datos observa el mapa)</p>

3



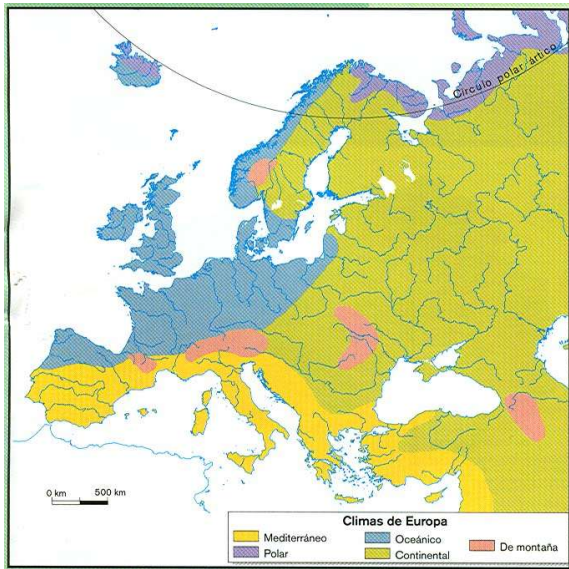
**HIDROLOGÍA**  
 La cercanía del mar, o de algún río o lago, va a influir sobre la configuración de los distintos espacios geográficos.

Aparece un mapa de Europa físico mudo, en el que estén bien marcados los ríos, lagos, etc.  
 Listado de ríos y lagos a localizar, pinchando y arrastrando:

- Río Ebro
- Río Tajo
- Río Danubio
- Mar Caspio
- Río Volga
- Mar del Norte
- Mar Egeo
- Río Rin
- Río Duero
- Mar Negro

Cada acierto aparece el nombre sobre le mapa, y cada fallo devuelve el nombre al listado.  
 (para comprobar los datos observa el mapa)

4



**CLIMAS**  
 La climatología será otro de los factores que conforman los espacios geográficos. Las temperaturas y las precipitaciones van a determinar los medios naturales del planeta.

Aparece el mapa de Europa de los climas pero sin la leyenda.

Junto a el mapa aparece la leyenda sin colores, y se le deben asignar los colores a cada recuadro, pinchando primero sobre el color del mapa y después en el recuadro correspondiente de la leyenda.



Cada acierto rellena el recuadro del color correspondiente, cada fallo lo vuelve de color blanco original.

(para comprobar los datos observa el mapa)