

CIENCIAS SOCIALES



SEP

COLOMBIA

MINISTERIO DE EDUCACIÓN NACIONAL

COORDINACIÓN PEDAGÓGICA Y EDITORIAL

Mary Luz Isaza Ramos

ASESORÍA PEDAGÓGICA Y DIDÁCTICA

Edith Figueredo de Urrego

Ciencias Naturales y Educación Ambiental:
(Biología, Física, Química, Educación Ambiental)

Cecilia Casasbuenas Santamaría

Matemáticas

ADAPTACIONES Y/O PRODUCCIONES NACIONALES MATERIAL IMPRESO

Edith Figueredo de Urrego

Ana María Cárdenas Navas

Biología y Educación Ambiental

Cecilia Casasbuenas Santamaría

Virginia Cifuentes de Buriticá

Matemáticas

Patricia Arbeláez Figueroa

Educación en Tecnología

Eucaris Olaya

Educación Ética y en Valores Humanos

Alejandro Castro Barón

Español

Mariela Salgado Arango

Alba Irene Sáchica

Historia Universal

Antonio Rivera Serrano

Javier Ramos Reyes

Geografía Universal

Edith Figueredo de Urrego

Alexander Aristizábal Fúquene

César Herreño Fierro

Augusto César Caballero

Adiela Garrido de Pinzón

Física, Química y Ambiente

Betty Valencia Montoya

Enoc Valentín González Palacio

Laureano Gómez Ávila

Educación Física

Edith Figueredo de Urrego

Mary Luz Isaza Ramos

Horizontes de Telesecundaria

Mary Luz Isaza Ramos

Edith Figueredo de Urrego

Perspectivas del Camino Recorrido

**SECRETARÍA DE EDUCACIÓN PÚBLICA - MÉXICO
COORDINACIÓN GENERAL PARA LA
MODERNIZACIÓN DE LA EDUCACIÓN
UNIDAD DE TELESECUNDARIA**

**COORDINACIÓN
GENERAL**

Guillermo Kelley Salinas
Jorge Velasco Ocampo

**ASESORES DE
TELESECUNDARIA
PARA COLOMBIA**

Pedro Olvera Durán

COLABORADORES

ESPAÑOL

María de Jesús Barboza Morán, María Carolina Aguayo Roussell, Ana Alarcón Márquez, María Concepción Leyva Castillo, Rosalía Mendizábal Izquierdo, Pedro Olvera Durán, Isabel Rentería González, Teresita del Niño Jesús Ugalde García, Carlos Valdés Ortiz.

MATEMÁTICAS

Miguel Aquino Zárate, Luis Bedolla Moreno, Martín Enciso Pérez, Arturo Eduardo Echeverría Pérez, Josefina Fernández Araiza, Esperanza Issa González, Héctor Ignacio Martínez Sánchez, Alma Rosa Pérez Vargas, Mauricio Rosales Avalos, Gabriela Vázquez Tirado, Laurentino Velázquez Durán.

HISTORIA UNIVERSAL

Francisco García Mikel, Ivonne Boyer Gómez, Gisela Leticia Galicia, Víctor Hugo Gutiérrez Cruz, Sixto Adelfo Mendoza Cardoso, Alejandro Rojas Vázquez.

GEOGRAFÍA GENERAL

Rosa María Moreschi Oviedo, Alicia Ledezma Carbajal, Ma. Esther Encizo Pérez, Mary Frances Rodríguez Van Gort, Hugo Vázquez Hernández, Laura Udaeta Collás, Joel Antonio Colunga Castro, Eduardo Domínguez Herrera, Alma Rosa María Gutiérrez Alcalá, Lilia López Vega, Víctor López Solano, Ma. Teresa Aranda Pérez.

BIOLOGÍA

Evangelina Vázquez Herrera, César Minor Juárez, Leticia Estrada Ortuño, José Luis Hernández Sarabia, Lilia Mata Hernández, Griselda Moreno Arcuri, Sara Miriam Godrillo Villatoro, Emigdio Jiménez López, Joel Loera Pérez, Fernando Rodríguez Gallardo, Alicia Rojas Leal.

INTRODUCCIÓN A LA FÍSICA Y QUÍMICA

Ricardo León Cabrera, Ma. del Rosario Calderón Ramírez, Ma. del Pilar Cuevas Vargas, Maricela Rodríguez Aguilar, Joaquín Arturo Melgarejo García, María Elena Gómez Caravantes, Félix Murillo Dávila, Rebeca Ofelia Pineda Sotelo, César Minor Juárez, José Luis Hernández Sarabia, Ana María Rojas Bribiesca, Virginia Rosas González.

EDUCACIÓN FÍSICA

María Alejandra Navarro Garza, Pedro Cabrera Rico, Rosalinda Hernández Carmona, Fernando Peña Soto, Delfina Serrano García, María del Rocío Zárate Castro, Arturo Antonio Zepeda Simancas.

PERSPECTIVAS DEL CAMINO RECORRIDO

Rafael Menéndez Ramos, Carlos Valdés Ortiz, Carolina Aguayo Roussel, Ma. de Jesús Barbosa Morán, Ana Alarcón Márquez.

**SECRETARÍA DE EDUCACIÓN PÚBLICA - MÉXICO
COORDINACIÓN GENERAL PARA LA
MODERNIZACIÓN DE LA EDUCACIÓN
UNIDAD DE TELESECUNDARIA**

ASESORÍA DE CONTENIDOS

ESPAÑOL	María Esther Valdés Vda. de Zamora
MATEMÁTICAS	Eloísa Beristáin Márquez
INTRODUCCIÓN A LA FÍSICA Y QUÍMICA	Benjamín Ayluardo López, Luis Fernando Peraza Castro
BIOLOGÍA	Rosario Leticia Cortés Ríos
QUÍMICA	Luis Fernando Peraza Castro
EDUCACIÓN FÍSICA	José Alfredo Rutz Machorro
CORRECCIÓN DE ESTILO Y CUIDADO EDITORIAL	Alejandro Torrecillas González, Marta Eugenia López Ortiz, María de los Angeles Andonegui Cuenca, Lucrecia Rojo Martínez, Javier Díaz Perucho, Esperanza Hernández Huerta, Maricela Torres Martínez, Jorge Issa González
DIBUJO	Jaime R. Sánchez Guzmán, Juan Sebastián Nájera Balcázar, Araceli Comparán Velázquez, José Antonio Fernández Merlos, Maritza Morillas Medina, Faustino Patiño Gutiérrez, Ignacio Ponce Sánchez, Aníbal Angel Zárate, Gerardo Rivera M. y Benjamín Galván Zúñiga.

ACUERDO DE COOPERACIÓN MINISTERIO DE EDUCACIÓN DE COLOMBIA Y LA SECRETARÍA DE EDUCACIÓN PÚBLICA DE MÉXICO

Colombia ha desarrollado importantes cambios cualitativos en los últimos años como espacios generadores de aprendizaje en los alumnos. En este marco el Ministerio de Educación de Colombia firmó con la Secretaría de Educación Pública de México un **ACUERDO DE COOPERACIÓN EDUCATIVA**, con el propósito de alcanzar mayores niveles de cooperación en el ámbito educativo.

En el acuerdo, el Gobierno de México a través de la Secretaría de Educación Pública, ofrece al Gobierno de Colombia el Modelo Pedagógico de **TELESECUNDARIA**, como una modalidad educativa escolarizada apoyada en la televisión educativa como una estrategia básica de aprendizaje a través de la Red Satelital Edusat.

El Ministerio de Educación de Colombia ha encontrado en el modelo de **TELESECUNDARIA**, una alternativa para la ampliación de la cobertura de la Educación Básica Secundaria en el área rural y una estrategia eficiente para el aprendizaje de los alumnos y las alumnas.

El programa se inicia en Colombia a través de una **ETAPA PILOTO**, en el marco del **PROYECTO DE EDUCACIÓN RURAL**, por oferta desde el Ministerio de Educación de Colombia en el año 2000, realizando las adaptaciones de los materiales impresos al contexto colombiano, grabando directamente de la Red Satelital Edusat los programas de televisión educativa, seleccionando los más apropiados a las secuencias curriculares de sexto a noveno grado, organizando 41 experiencias educativas en los departamentos de Antioquia, Cauca, Córdoba, Boyacá, Cundinamarca y Valle del Cauca, capacitando docentes del área rural y atendiendo cerca de 1 200 alumnos en sexto grado. El pilotaje continuó en el año 2001 en séptimo grado, 2002 en octavo grado, y en el año 2003 el pilotaje del grado noveno.

En la etapa de expansión del pilotaje se iniciaron por oferta en el presente año 50 nuevas experiencias en el marco del Proyecto de Educación Rural. Otras nuevas experiencias se desarrollaron con el apoyo de los Comités de Cafeteros, el FIP y la iniciativa de Gobiernos Departamentales como el del departamento del Valle del Cauca que inició 120 nuevas Telesecundarias en 23 municipios, mejorando los procesos de ampliación de cobertura con calidad.

El Proyecto de Educación para el Sector Rural del Ministerio de Educación Nacional - PER, inició acciones en los diez departamentos focalizados y en ocho de ellos: Cauca, Boyacá, Huila, Antioquia, Córdoba, Cundinamarca, Bolívar y Norte de Santander se organizaron por demanda 40 nuevas experiencias del programa de Telesecundaria a partir del año 2002.

Al presentar este material hoy a la comunidad educativa colombiana, queremos agradecer de manera muy especial al **Gobierno de México**, a través de la **Secretaría de Educación Pública de México - SEP** y del **Instituto Latinoamericano para la Comunicación Educativa - ILCE**, el apoyo técnico y la generosidad en la transmisión de los avances educativos y tecnológicos al Ministerio de Educación de Colombia.

TABLA DE CONTENIDO

HISTORIA UNIVERSAL IX GRADO	
ESTRUCTURA CURRICULAR	17
INTRODUCCIÓN	21
Capítulo 1	
LA SEGUNDA GUERRA MUNDIAL Y LA DESCOLONIZACIÓN	25
1.1 LOS ORÍGENES DEL CONFLICTO	26
LA POLÍTICA DE JAPÓN E ITALIA	26
EL EXPANSIONISMO ALEMÁN	28
LA GUERRA CIVIL EN ESPAÑA	30
Capítulo 2	
DESARROLLO DEL CONFLICTO	33
2.1 LOS ALINEAMIENTOS INTERNACIONALES	33
LA TECNOLOGÍA, LOS COSTOS HUMANOS Y MATERIALES DE LA GUERRA	38
2.2 EL MUNDO AL TERMINAR LA GUERRA	42
VENCIDOS Y VENCEDORES	42
LA DESCOLONIZACIÓN Y LA INDEPENDENCIA DE NUEVAS NACIONES	46
LA CONFORMACIÓN DE BLOQUES	49
Capítulo 3	
LAS TRANSFORMACIONES DE LA ÉPOCA ACTUAL	55
3.1 EL MUNDO SE DIVIDE EN DOS	56
LA GUERRA FRÍA: COREA Y VIETNAM	56
EL ARMAMENTISMO Y LA AMENAZA NUCLEAR	60
LA REGIÓN CONFLICTIVA DEL MEDIO ORIENTE	63
3.2 LA CRISIS DEL BLOQUE SOCIALISTA	66
FRAGMENTACIÓN DE LA UNIÓN SOVIÉTICA	66
CONFLICTOS ÉTNICOS Y RELIGIOSOS	69
EL MAPA MUNDIAL EN 1992	71
3.3 LA CIUDAD Y EL CAMPO EN NUESTRO SIGLO	77
LA EVOLUCIÓN DEMOGRÁFICA Y LOS RECURSOS NATURALES	77
EL CRECIMIENTO POBLACIONAL Y SU DISTRIBUCIÓN REGIONAL	79
EL RESPETO ECOLÓGICO	85

3.4	PAÍSES POBRES Y RICOS.....	88
	CAMBIOS ECONÓMICOS Y LA DESIGUALDAD INTERNACIONAL.....	88
	CAMBIOS TECNOLÓGICOS: ELECTRÓNICA Y MICROELECTRÓNICA.....	91
	LOS MEDIOS DE COMUNICACIÓN Y LA CULTURA DE MASAS.....	95
3.5	CAMBIOS DEL SIGLO XX.....	98
	UNA EXPLORACIÓN RETROSPECTIVA.....	98
	LA PERMANENCIA, LA TRANSFORMACIÓN, LA DESAPARICIÓN Y LA CREACIÓN.....	101
	NUESTRO PRESENTE.....	104
 Capítulo 4		
	COLOMBIA A INICIOS DEL SIGLO XX.....	109
4.1	LAS PRIMERAS DOS DÉCADAS DEL SIGLO XX.....	112
	LA GUERRA DE LOS MIL DIAS.....	112
	LA SEPARACIÓN DE PANAMÁ.....	113
	PRIMERAS HUELGAS DE LA CLASE OBRERA.....	114
	LA HEGEMONÍA CONSERVADORA.....	116
4.2	CARACTERIZACIÓN DE LA DÉCADA DE 1920 A 1930.....	117
	LA MASACRE DE LAS BANANERAS.....	117
	EL LIBERALISMO EN EL PODER (1930 - 1946).....	119
	ALFONSO LÓPEZ P. Y LA REVOLUCIÓN EN MARCHA (1934 - 1938).....	120
	REFORMA CONSTITUCIONAL DE 1936.....	121
4.3	COLOMBIA EN LA SEGUNDA MITAD DEL SIGLO XX.....	121
	JORGE ELIÉCER GAITÁN Y EL BOGOTAZO.....	121
	EL FRENTE NACIONAL: ALBERTO LLERAS CAMARGO Y GUILLERMO LEÓN VALENCIA.....	124
	CARLOS LLERAS RESTREPO Y MISAEL PASTRANA BORRERO.....	126
	ALFONSO LÓPEZ MICHELSEN.....	127
4.4	TRANSFORMACIONES DEL PAIS ENTRE 1970-1990.....	128
	JULIO CÉSAR TURBAY AYALA.....	129
	BELISARIO BETANCUR.....	130
	VIRGILIO BARCO.....	131
4.5	CARACTERIZACIÓN DÉCADA DEL 90.....	132
	SITUACIÓN ACTUAL DEL PAÍS.....	134
	BIBLIOGRAFÍA.....	138

GEOGRAFÍA	141
------------------------	-----

Capítulo 1

GEOGRAFÍA ECONÓMICA Y POLÍTICA DE COLOMBIA	143
---	-----

1. TRANSFORMACIONES DE UN TERRITORIO	143
1.1. EL TERRITORIO EN LA ÉPOCA PREHISPÁNICA	143
1.2. EL TERRITORIO DURANTE LA “CONQUISTA” Y LA COLONIA	148
1.3. HACIA LA CONSTRUCCIÓN DE LA NACIÓN: LA GRAN COLOMBIA, NACIMIENTO Y DISOLUCIÓN.....	151
1.4. CONFLICTO, POLÍTICA Y TERRITORIO: LA SEPARACIÓN DE PANAMÁ.	155
1.5. NEGOCIANDO CON LOS VECINOS	157
1.5.1. La guerra con el Perú	157
1.5.2. El diferendo Colombo Venezolano	159
1.5.3. Diferendo Colombo-Nicaragüense	161

Capítulo 2

LAS BONANZAS Y LA TRANSFORMACIÓN DEL TERRITORIO	163
--	-----

2.1. FUNCIONES DEL ESPACIO	164
2.2. EL CICLO DEL ORO	165
2.3. EL CICLO DEL TABACO	169
2.4. CAFÉ E INDUSTRIA	172
2.4.1. La hacienda cafetera	172
2.4.2. Café, colonización y desarrollo.....	175
2.5. BANANO Y ECONOMÍA DE ENCLAVE	182
2.6. TERRITORIO, ECONOMÍA Y REBUSQUE	185
2.6.1. El contrabando	185
2.6.2. Cultivos ilícitos en la transformación del espacio	188
La marihuana.....	188
Coca, economía, propiedad y uso de la tierra	190

Capítulo 3

VIOLENCIA Y TERRITORIO	195
-------------------------------------	-----

3.1. URABÁ	196
3.2. MAGDALENA MEDIO	198
3.3. BAJO CAUCA ANTIOQUEÑO	200
3.4. “UN MICROCOSMOS EN BOYACÁ”	201
3.5. LAS GRANDES CIUDADES	203

ANEXO

1. Geografía de la guerra	205
2. Civiles entre todos los fuegos	207
3. Dinámica guerrillera: de la expansión al repliegue estratégico	208

4.	¿Por qué le conviene la paz a la guerrilla?	211
5.	Autodefensas: de lo local a lo nacional	213
6.	Paramilitarismo: arma irregular contra la guerrilla	215
7.	Lucha antinarcóticos y paz: dos cosas diferentes	217
8.	Para avanzar hacia la paz	219

Capítulo 4

MULTICULTURALIDAD Y TERRITORIO 221

4.1.	¿QUÉ ES EL MULTICULTURALISMO?, ¿POR QUÉ ES IMPORTANTE?	222
4.2.	TERRITORIALIDAD Y CULTURAS	225
4.3.	ENTRE REGIÓN Y NACIÓN	227
4.4.	LA CONSTRUCCIÓN DE TERRITORIALIDAD: EL CASO AMAZONAS	229
4.5.	LA TERRITORIALIDAD TRADICIONAL: EN LA AMAZONIA COLOMBIANA.	232
4.6.	EL CHOCÓ, UN CASO DE MARGINALIDAD REGIONAL	233

Capítulo 5

CONCEPTOS BÁSICOS DE GEOGRAFÍA ECONÓMICA I

LA CUESTIÓN AGRARIA 237

5.1.	¿QUÉ ES LA ECONOMÍA?	238
	¿Por qué hablar de Geografía Económica?	239
	Los Bienes Económicos	239
5.2.	MACROECONOMÍA Y MICROECONOMÍA	240
	El Mercado	241
5.3.	LOS SECTORES ECONÓMICOS	243
	El Sector Primario	244
5.4.	REFORMA AGRARIA EN COLOMBIA	245
5.5.	ALGUNOS ASPECTOS DEL PROBLEMA AGRARIO EN COLOMBIA.	247
5.6.	LA GANADERÍA	248
5.7.	MINAS E HIDROCARBUROS	250

Capítulo 6

GEOGRAFÍA ECONÓMICA DE COLOMBIA II 255

6.1.	SECTOR SECUNDARIO	256
6.2.	SECTOR TERCIARIO	257
6.3.	COLOMBIA: INDICADORES ECONÓMICOS	258
6.4.	INFLACIÓN Y DESEMPLEO	262
6.5.	PRESUPUESTO NACIONAL Y DEUDA EXTERNA	264
6.6.	LATINOAMÉRICA: POBREZA EN MEDIO DE RIQUEZAS... ..	266
6.7.	COLOMBIA, ¿ENTRE EL DESARROLLO Y EL SUBDESARROLLO?	269

HISTORIA UNIVERSAL



ESTRUCTURA CURRICULAR CIENCIAS SOCIALES

CONCEPTOS BÁSICOS	SESIONES DE APRENDIZAJE Y VIDEO
<p style="text-align: center;">Capítulo 1 LA SEGUNDA GUERRA MUNDIAL Y LA DESCOLONIZACIÓN</p> <p>1.1 Los orígenes del conflicto La política de Japón e Italia La expansión alemana La Guerra Civil en España</p>	<p style="text-align: center;">Núcleo Básico 1 LA SEGUNDA GUERRA MUNDIAL Y LA DESCOLONIZACIÓN LOS ORÍGENES DEL CONFLICTO</p> <p>1. La política de Japón e Italia 2. El expansionismo alemán 3. La Guerra Civil en España</p>
<p style="text-align: center;">Capítulo 2 DESARROLLO DEL CONFLICTO</p> <p>2.1 Los alineamientos internacionales. La tecnología humana y los costos de la guerra.</p> <p>2.2 El Mundo al terminar la guerra Vencidos y vencedores La descolonización y la independencia de nuevas naciones. La conformación de bloques</p>	<p style="text-align: center;">Núcleo Básico 2 LA SEGUNDA GUERRA MUNDIAL Y DESCOLONIZACIÓN DESARROLLO DEL CONFLICTO</p> <p>4. Los alineamientos internacionales 5. La tecnología, los costos humanos y otros materiales de la guerra 6. Vencidos y Vencedores 7. La descolonización y la independencia de nuevas naciones 8. La conformación de bloques 9. Reafirmación 10. Evaluación</p>

CONCEPTOS BÁSICOS	SESIONES DE APRENDIZAJE Y VIDEO
<p style="text-align: center;">Capítulo 3 LAS TRANSFORMACIONES DE LA ÉPOCA ACTUAL</p> <p>3.1 El mundo se divide en dos. La Guerra Fría: Corea y Vietnam El armamentismo y la guerra nuclear La región conflictiva del Medio Oriente</p> <p>3.2 La crisis del Bloque Socialista Fragmentación de la Unión Soviética Conflictos étnicos y religiosos El mapa mundial en 1992</p> <p>3.3 La ciudad y el campo en nuestro siglo La evolución demográfica y los recursos naturales El crecimiento poblacional y la distribución regional El respeto ecológico</p> <p>3.4 Países pobres y países ricos Cambios económicos y realidad internacional Cambios tecnológicos: electrónica y microelectrónica Los medios de comunicación y la cultura de masas</p> <p>3.5 Cambios del siglo XX Una exploración retrospectiva La permanencia, la transformación, la desaparición, la creación. Nuestro presente</p>	<p style="text-align: center;">Núcleo Básico 3 LAS TRANSFORMACIONES DE LA ÉPOCA ACTUAL</p> <p>11. La Guerra Fría: Corea y Vietnam</p> <p>12. El armamentismo y la amenaza nuclear</p> <p>13. La región conflictiva del Medio Oriente</p> <p>14. Fragmentación de la Unión Soviética</p> <p>15. Conflictos económicos y religiosos</p> <p>16. El mapa mundial en 1992</p> <p>17. Reafirmación</p> <p>18. La evolución demográfica y los recursos naturales</p> <p>19. El crecimiento poblacional y su distribución regional</p> <p>20. El respeto ecológico</p> <p>21. Cambios económicos y desigualdad internacional</p> <p>22. Los cambios tecnológicos: electrónica y microelectrónica</p> <p>23. Los medios de comunicación y la cultura de masas</p> <p>24. Una exploración retrospectiva</p> <p>25. La permanencia, la transformación, la desaparición, la creación</p> <p>26. Nuestro presente</p> <p>27. Panorámica de lo aprendido</p>

CONCEPTOS BÁSICOS	SESIONES DE APRENDIZAJE Y VIDEO
<p style="text-align: center;">Capítulo 4 COLOMBIA A INICIOS DEL SIGLO XX</p> <p>4.1 La Guerra de los Mil Días</p> <p>4.2 La separación de Panamá</p> <p>4.3 La evolución histórica de principios de siglo</p> <p>4.4 La hegemonía conservadora</p> <p>4.5 Características generales de la década 1920 - 1930 La masacre de la zona de las bananeras</p> <p>4.6 Los liberales al poder</p> <p>4.7 El Frente Nacional</p> <p>4.8 Transformaciones del país entre 1970 - 1990</p> <p>4.9 Caracterización del país en la década del 90</p>	<p style="text-align: center;">Núcleo Básico 4 COLOMBIA A INICIOS DEL SIGLO XX</p> <p>La separación de Panamá (1902)</p> <p>La revolución económica a principios de siglo</p> <p>La hegemonía conservadora</p> <p>Características generales de la década 1920 a 1930</p> <p>La masacre de las bananeras</p> <p>Organización obrera</p> <p>Los liberales al poder (1930 - 1946)</p> <p>Alfonso López Pumarejo y la revolución en marcha 1934 - 1938</p> <p>Colombia en la segunda mitad de siglo XX</p> <p>El Frente Nacional</p> <p>Transformación del país entre 1970 y 1990</p> <p>Caracterización de la década del 90</p> <p>Situación actual del país</p>

INTRODUCCIÓN

Los acelerados y profundos cambios y transformaciones que vivió el mundo en la segunda mitad del siglo determinan un presente complejo donde confluyen lo global y lo focal; donde el nuevo orden mundial proyecta nuevos escenarios geopolíticos en los que juega la globalización con el debilitamiento de los Estados nacionales, es una realidad ambivalente en el que alternan el avance científico y tecnológico de países desarrollados con el aumento de la pobreza, el desempleo, la inequidad y la injusticia de países subdesarrollados.

La aproximación al proceso histórico del contexto mundial en el siglo XX es inquietante. y esa complejidad de una realidad ambivalente que se manifiesta en este alborar del siglo XXI genera interés por explicar nuestro presente desde una memoria histórica que busca encontrar un sentido a los hechos y situaciones que ha vivido el hombre del siglo XX.

Durante la primera mitad del siglo XX, y en particular después de la Segunda Guerra Mundial, los Estados Unidos y la Unión Soviética se erigieron como las potencias más poderosas del mundo. La lucha por el poder y la hegemonía mundial llevó al enfrentamiento y desató una guerra silenciosa entre ambas naciones, conocida como la Guerra Fría.

La segunda mitad del siglo XX implicó para el mundo un sinnúmero de cambios tanto económicos, políticos, sociales y culturales como tecnológicos. Por ejemplo, el desmedido crecimiento poblacional, el deterioro ecológico provocado por la explotación excesiva de los recursos naturales, así como los avances en los medios de comunicación provocados por la tecnología moderna.

La últimas décadas del siglo XX fueron testigos de cambios políticos importantísimos, como la fragmentación de lo que fuera la Unión Soviética, hecho con el que se considera cancelada la acelerada carrera armamentista y prácticamente terminada la Guerra Fría.

El mundo contemporáneo constituye un período de la historia universal que abarca, desde el siglo XVIII hasta nuestros días, inicios del siglo XXI. Ya en el grado anterior VIII se comenzó el estudio de esta etapa rica en acontecimientos históricos. En este curso de IX grado se estudiará el siglo XX a partir de la finalización de la Primera Guerra Mundial.

Para comprender la complejidad del proceso histórico del mundo contemporáneo, es importante que recuerdes hechos anteriores ya que la historia tiene continuidad, y sólo se explican los hechos actuales a partir de situaciones pasadas.

En el recorrido históricos de hechos y situaciones protagonizadas por el hombre, reconocerás el hecho histórico como construcción en la que juegan diversos elementos e interactúan diversos actores sociales con concepciones y enfoques diferentes. Y percibirás la interacción de las ciencias sociales y comprenderás su aporte en el conocimiento y en la reflexión.

Es a partir de la permanencia del hombre en su acontecer que se identifica la dimensión del tiempo. En cada presente existe un pasado que se despidió y un futuro que se anuncia. Y es esa concepción del tiempo en la existencia la que determina la comprensión del mismo, desde el existir, permanecer y continuar.

La forma en que cada sociedad se apropia de su realidad, y determina su modo de concebir el mundo genera un proceso histórico, así como las formas de producción, las tradiciones y la formación de las instituciones sociales y políticas. Por ello la historia de la sociedad, su estructuración, la duración de las distintas relaciones establecidas entre dichos grupos, es abordada en función del desarrollo histórico de la política y de la economía, interrelacionando estos factores en forma intensa.

Por ello, desde el Ministerio de Educación Nacional (MEN) las evaluaciones de historia evalúan tres tópicos: sociocultural, político y económico, y el desarrollo de las competencias busca crear en los estudiantes la conciencia de la responsabilidad que cada uno tiene frente a su contexto, su realidad y sus vivencias.

Lo anterior implica que cada fuente: documentos, memorias, testimonios, prensa, etc., deben ser interrogados buscando en cada hecho del pasado relaciones con hechos antecedentes y hechos consecuentes y con otros hechos simultáneos y es necesario hacer manifiestas y explícitas dichas relaciones. Hay necesidad de recurrir a explicaciones de tipo económico, sociológico, culturalista o político para explicarse los hechos del pasado.

En la *Guía de Aprendizaje* se presentan actividades que llevan a una lectura comprensiva y analítica que permite desde interrogantes y cuestionamientos apropiarse de situaciones y comprenderlas en sus causas y efectos.

El libro de *Conceptos Básicos*, la *Guía de Aprendizaje* y los programas de televisión, se proponen presentar la historia de tal forma que permite entender el pasado como algo integrado entre todos los hechos humanos. Ningún fenómeno del pasado, ya sea económico, social, político o cultural está aislado. La realidad social es una.

El desarrollo de los temas se fundamenta en varios aspectos básicos:

1. La interrelación de los hechos históricos como eventos que se relacionan entre sí. Cada hecho del pasado tiene conexiones con hechos antecedentes y hechos consecuentes y con otros hechos simultáneos. Cada uno de ellos se encuentra relacionado de muy diversas maneras con los demás hechos del pasado.
2. Los múltiples hechos determinan la necesidad de selección de sociedades y pasado. Se pretende abordar únicamente aquellos hechos de especial significación para el desarrollo posterior de las sociedades. Tales hechos se ubican en tiempos y lugares que son también verdaderamente significativos para la enseñanza de la historia entre adolescentes.

3. La selección de los hechos significativos se basa en criterios mediante los cuales, aunque se respete la noción de que el estudio histórico aborda diversos temas de política, economía, sociedad y cultura, se tienden líneas de selección como son el impacto político de las guerras mundiales, los efectos económicos de las mismas. El enfrentamiento entre bloques de poder, las implicaciones de la Guerra Fría, los conflictos geopolíticos y su incidencia.
4. La historia de la ciencia y la tecnología, es decir, el desarrollo del pensamiento, de las figuras más relevantes y de los importantes descubrimientos científicos y técnicos, aparece en los nuevos temarios como una línea de gran importancia porque permite firmes correlaciones con muchas de las demás asignaturas.

Sólo así la historia supera el ámbito del salón de clases y adquiere una valoración de la comunidad, lo cual incide fuertemente en la forma en que el alumno percibe el conocimiento histórico. Si en el ámbito familiar y comunitario hay una valoración de la historia, entonces los chicos tendrán una buena actitud receptiva frente al discurso histórico; en el caso contrario, encontraremos entre los alumnos actitudes reacias para estudiar y comprender el pasado.

La evaluación que aparece al final de cada sesión de aprendizaje tiene como finalidad la autoevaluación del trabajo realizado por cada uno de los estudiantes, mediante las respuestas a los planteamientos lo que sabía y lo que aprendí, así como la coevaluación mediante la comparación de su trabajo con el de otros compañeros o su exposición ante el grupo.

Para abordar el proceso histórico de la Segunda Guerra Mundial se ha elaborado en la *Guía de Aprendizaje* una serie de ejercicios, como mapas, en los que el estudiante podrá ver los efectos de expansionamiento italiano, japonés y alemán, así como los resultados políticos de la guerra, esquemas, en los que el alumno procesará la información de los diferentes hechos acontecidos durante la Segunda Guerra Mundial; por último, fichas de información que le permitirán al estudiante abstraer los conocimientos adquiridos y plasmarlos de manera coherente.

La cronología consiste en la exposición de los hechos históricos como una cadena causal que conforma un proceso histórico, es decir, cada uno de los hechos históricos no se pueden ver como fechas aisladas sino como acontecimientos que, como ya se dijo, tienen una causa y una consecuencia y forman parte de un proceso.

Capítulo 1

LA SEGUNDA GUERRA MUNDIAL Y LA DESCOLONIZACIÓN



Los tratados de paz que pusieron fin a la Primera Guerra Mundial pretendían el establecimiento de un equilibrio duradero entre las naciones, lo cual se consiguió en primera instancia. Pero aún sin proponérselo, los países vencedores sembraron la semilla de un nuevo conflicto, aún más destructivo y costoso que el primero: la Segunda Guerra Mundial.

Esta guerra, que se debió a las rivalidades entre las naciones más industrializadas de Europa, extendió los campos de batalla más allá de las fronteras de ese continente y, más que esto, fue causa directa de la independencia de numerosos países antes sometidos al dominio imperial europeo.

Al terminar la guerra, el mundo volvió a cambiar su aspecto y, si bien las potencias vencedoras buscaron una paz duradera, surgió una nueva modalidad de conflicto: la llamada Guerra Fría.

Tanto el desarrollo del conflicto como sus costos humanos y el reordenamiento del mapa mundial serán tratados en los siguientes apartados, que se elaboraron sin perder de vista que mucho del orden actual de las naciones tiene un antecedente directo en el fin de la Segunda Guerra Mundial.

1.1 LOS ORÍGENES DEL CONFLICTO

LA POLÍTICA DE JAPÓN E ITALIA

Corresponde a la sesión de Guía de Aprendizaje 1(G.A 1) (79-80-81)

Al término de la Primera Guerra Mundial en 1918, los acuerdos tomados por las naciones vencedoras crearon un serio resentimiento entre los vencidos. El ambiente que se vivía fue propicio para el desarrollo de los acontecimientos que en pocos años desatarían la Segunda Guerra Mundial.

La Sociedad de las Naciones, creada con el fin de mediar en los conflictos que surgieran entre las naciones del mundo y mantener la paz internacional, tuvo un papel muy limitado debido a que las potencias otorgaban o retiraban su apoyo a este organismo internacional, según sus propios intereses.

Un caso concreto que muestra esta débil autoridad lo constituyen los intereses expansionistas, políticos y económicos de Italia y Japón, ante los cuales la Sociedad de Naciones no pudo actuar.

En el caso de Italia, el gobierno fascista de Benito Mussolini había mantenido contacto con los gobiernos de Inglaterra y Francia; el motivo de este acercamiento era el reclamo italiano de participar en el reparto colonial de África.

Francia, que poseía numerosas colonias en África y que en 1935 había logrado una alianza defensiva con el gobierno italiano, concedió derechos al gobierno de Mussolini para penetrar económicamente en Abisinia (actualmente Etiopía). Sin embargo, el gobierno italiano interpretó a su manera y de acuerdo con sus intereses expansionistas esta concesión francesa.

En octubre de 1935, el ejército italiano inició la ocupación de Abisinia; en una corta campaña militar logró derrocar a la monarquía gobernante y en mayo de 1936 se declaró al rey de Italia emperador de Abisinia.

La Sociedad de Naciones intentó detener la ocupación italiana de Abisinia, pero la falta de respaldo de Inglaterra y Francia, que estaba a favor de Italia, impidió que prosperaran las sanciones económicas impuestas por la Sociedad a la nación agresora. Finalmente, el gobierno de Mussolini cumplió con su afán expansionista, y la Sociedad de Naciones tuvo que retirar las sanciones económicas impuestas.

Nuevamente en 1939, los italianos invaden Albania, y la Sociedad de Naciones se mantiene inmutable ante esta acción de agresión internacional, por la falta de solidez en el poder que representaba.

En el caso de Japón, los intereses de este imperio por expandirse sobre el territorio chino estaban encaminados a ejercer una dominación política y económica sobre China y toda Asia. Luego de haber sido sustituido el imperio por la república en 1911, el gobierno japonés acudió en ayuda de la dinastía Manchú, invadió la región de Manchuria en China y reinstaló bajo su protección militar al último emperador Manchú.

Este apoyo de Japón al sistema imperial chino, con objeto de reinstaurarlo en el poder, fue el pretexto para que las tropas japonesas invadieran otras regiones de China; el país se encontraba en guerra civil y no ofreció resistencia, si bien el gobierno chino presentó ante la Sociedad de Naciones una protesta y demandó su intervención para detener la invasión japonesa en 1931.

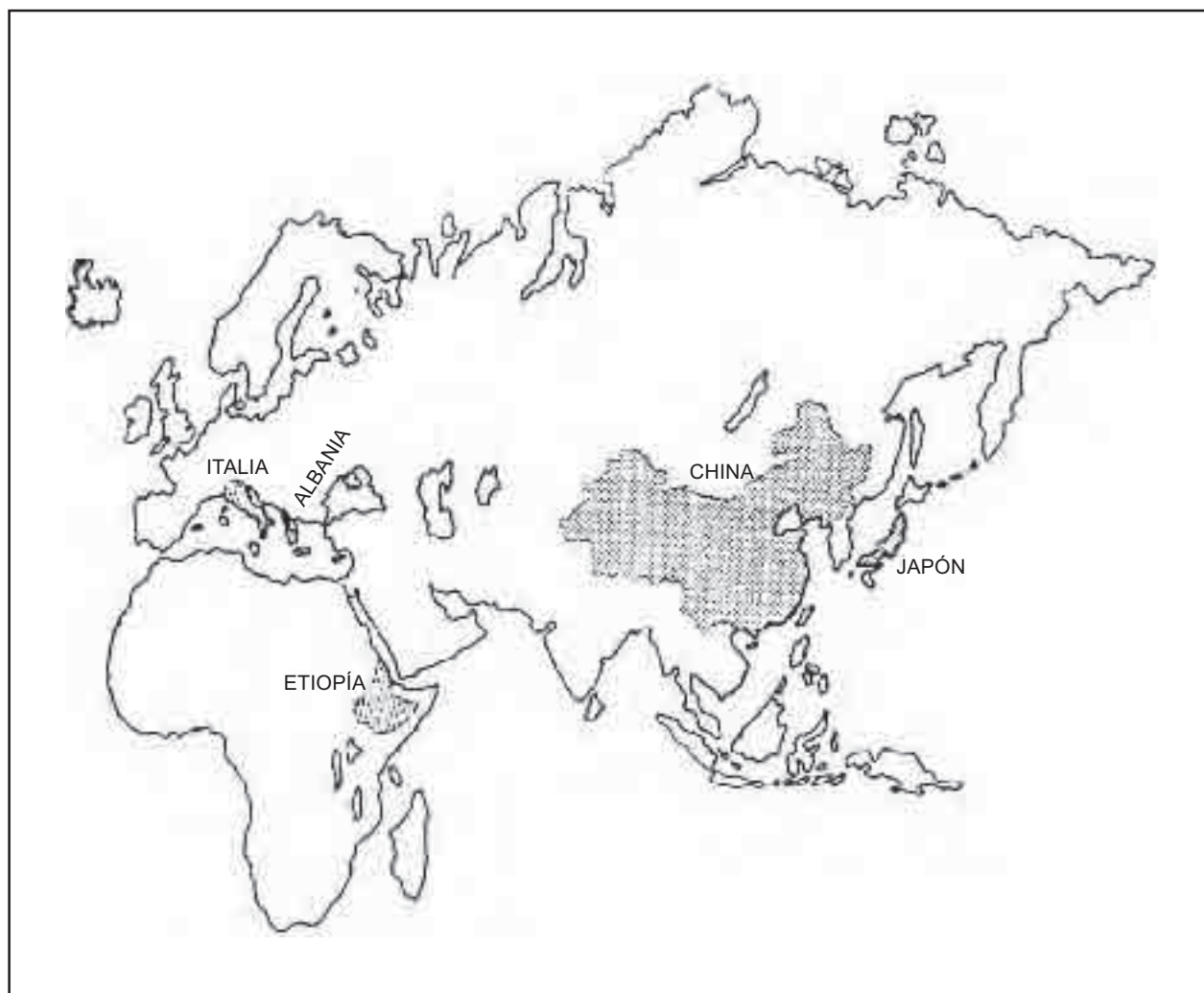


Figura 1. Territorios dominados por Italia y Japón antes de la Segunda Guerra Mundial.

La Sociedad de Naciones mostró nuevamente su falta de poder para hacer valer sus decisiones, ya que potencias como Estados Unidos e Inglaterra se negaron a intervenir militarmente para detener el avance de los japoneses sobre territorio chino y, en cambio, avalaron la presencia de Japón en Manchuria, ocupación que duraría hasta el fin de la Segunda Guerra Mundial en 1945.

EL EXPANSIONISMO ALEMÁN

Si los afanes expansionistas de Italia y Japón dejaron al descubierto la falta de poder de la Sociedad de Naciones para mediar en los conflictos internacionales y asegurar la paz mundial, el problema que planteó el expansionismo alemán anuló por completo la autoridad moral de este organismo internacional, causando con ello graves conflictos que conducirían inevitablemente al inicio de la Segunda Guerra Mundial.

Las sanciones económicas y el desmembramiento territorial de que fue objeto Alemania por parte de las naciones vencedoras al término de la guerra en 1918, crearon un fuerte resentimiento entre la población alemana. Lo anterior, unido a los problemas económicos producto de la recesión mundial de 1929, hicieron aparecer en el escenario alemán una serie de organizaciones políticas que, con diferentes propuestas, ofrecían al pueblo alemán sacarlo de los problemas que afrontaba.

Una de estas organizaciones, el Partido Nacional Socialista –nazi–, al frente del cual logró colocarse Adolfo Hitler, concibió el resurgimiento político de Alemania mediante la expansión territorial, en los términos siguientes, tomados de la obra *El siglo XX*, escrita por R.A.C. Parker:

Alemania debía ser una potencia mundial, y para ser una potencia mundial, un Estado requiere un gran territorio. Las fronteras alemanas [...] eran totalmente inadecuadas, en ellas ni siquiera quedaban incluidos todos los miembros de la nación alemana. Debían conquistarse tierras que los alemanes ocuparían.

Hitler planteó que mediante la expansión territorial alemana se podían obtener tierras de cultivo para asegurar el trabajo y la alimentación de los alemanes, además de que los territorios proporcionarían materia prima –en particular minerales– para impulsar el desarrollo industrial alemán y con ello aumentar las fuentes de trabajo.

Hitler llegó al poder como canciller en 1933, e inmediatamente se dio a la tarea de infundir entre la población alemana un sentimiento de superioridad racial frente a otros grupos humanos, así como de organizar un ejército numeroso y bien armado. Esta actitud del canciller alemán causó preocupación en la comunidad internacional, pues uno de los acuerdos de los países vencedores había sido precisamente el desarme y la reducción del ejército alemán, para evitar que en el futuro Alemania hiciera renacer un conflicto bélico.

El plan expansionista formulado por Hitler fue puesto en marcha: se anexó a Alemania el territorio de Austria - Hungría aduciendo que en él vivía un gran número de alemanes–.

Ante esta actitud, otras naciones vecinas como Checoslovaquia y Polonia, establecieron pactos de no agresión con Alemania, y al mismo tiempo acordaron pactos defensivos y de ayuda mutua con otras potencias como Francia, Inglaterra y la Unión Soviética, ante posibles invasiones de Alemania.

El siguiente objetivo expansionista alemán se dirigió hacia Checoslovaquia; en este caso, y debido a la intervención diplomática de Inglaterra y Francia, Alemania sólo anexó a su territorio las regiones que estaban habitadas por alemanes, sin afectar los territorios habitados por los checoslovacos.

El Estado alemán se fortalecía rápidamente bajo la férrea dirección de Hitler; en su afán por acceder al territorio de Prusia Oriental, que estaba habitado por alemanes, propuso a Polonia la concesión de un corredor o paso por el que los ciudadanos de esa nacionalidad pudieran llegar a dicho territorio. La propuesta no fue aceptada por Polonia, pues significaba la pérdida de su autonomía e independencia.

Rusia, que había establecido un pacto defensivo con Polonia, firmó con Alemania un pacto de no agresión en 1939, mediante el cual aseguró su presencia en gran parte de Polonia, y cedió el resto del territorio a los intereses alemanes.



Figura 2. División política de Europa antes de la Segunda Guerra Mundial.

Por otra parte, Polonia había solicitado con anterioridad el auxilio de Inglaterra y Francia en caso de una invasión alemana. Hitler, al sentirse seguro de que la invasión a Polonia no tendría más repercusiones que las acostumbradas sanciones económicas impuestas a los agresores por la Sociedad de Naciones, procedió a invadir Polonia el primero de septiembre de 1939.

La invasión alemana a Polonia movilizó de inmediato a las tropas inglesas y francesas, decididas a hacer valer los acuerdos de la Sociedad de Naciones y como respuesta al pacto definitivo de ayuda a Polonia. Esta invasión alemana a Polonia, y la movilización militar de Inglaterra y Francia para detenerla, fue el acontecimiento que dio inicio a la Segunda Guerra Mundial.

LA GUERRA CIVIL EN ESPAÑA

Entre los años que van de 1936 a 1939, el pueblo español vivió una guerra civil en la que se enfrentaron los intereses políticos de los grupos republicano y monárquico. ¿Qué intereses perseguían ambos grupos?

Para encontrar las causas de la Guerra Civil española, es necesario remontarse a la España del siglo XIX. A la muerte del rey Fernando VII, ocurrida en 1833, se originó una disputa entre los partidarios de Isabel II –hija del fallecido rey– y de Carlos de Borbón –hermano de Fernando VII–, acerca de quién debía ocupar el trono español. Isabel II triunfó con el apoyo del ejército y gobernó hasta 1868, año en el cual fue separada del cargo por un movimiento que instauró el sistema de gobierno republicano.

La Primera República española tuvo una existencia muy corta, un año, luego del cual se instauró nuevamente el sistema monárquico, encabezado por la casa de los Borbones. A partir de esta época –1874–, la monarquía en España se convirtió en una monarquía constitucional.

Finalmente, luego de constantes manifestaciones populares, en 1931 se proclamó la Segunda República española, y el rey, sin abdicar a la Corona, abandonó España con el pretexto de no ver al país envuelto en una guerra civil por causa suya.

En el seno de la República siempre estuvieron representadas las dos corrientes políticas españolas: los republicanos y los monárquicos. Los republicanos tuvieron que enfrentar los constantes movimientos políticos y sociales que, debido a la crisis económica mundial de 1929, habían afectado la planta productiva y la situación económica de los trabajadores, causando con ello el reforzamiento de la unidad obrera en torno a los sindicatos y a los movimientos de huelga.

Esta inestabilidad económica, unida al descontento de la clase trabajadora, fue terreno propicio para el surgimiento de ideas que apuntaban a instalar un régimen socialista en España, de acuerdo con el modelo implantado por los soviéticos en la Urss.

Ante estos acontecimientos, los monárquicos se organizaron, y con el apoyo de los militares organizaron un levantamiento para derrocar a los republicanos.

Del 17 al 20 de julio de 1936, los militares tomaron el control de las principales ciudades españolas.

El levantamiento tuvo como cabeza al general Francisco Franco, quien gozaba de cierta popularidad entre la milicia española.

Este nuevo enfrentamiento entre monárquicos y republicanos tuvo como característica que ambos grupos solicitaron el apoyo del extranjero. Los monárquicos obtuvieron la ayuda de Italia y Alemania, que intervinieron con el pretexto de detener el avance del comunismo en España; los republicanos fueron apoyados por los franceses, ingleses y soviéticos.



Figura 3. El pintor español, Pablo Picasso, plasmó en este cuadro el horror que produjo el bombardeo alemán sobre la ciudad de Guernica en 1937. Los alemanes apoyaron a Franco, en lucha contra la República.

Luego de tres años de enfrentamientos entre monárquicos y republicanos, finalmente en 1939 los militares triunfaron, y el general Francisco Franco asumió el poder como dictador; se inició así la época conocida como de la dictadura franquista en España, que habría de durar hasta la muerte de Franco ocurrida en 1975.

Capítulo 2

DESARROLLO DEL CONFLICTO

2.1 LOS ALINEAMIENTOS INTERNACIONALES

Corresponde a las sesiones de GA 2 (82 –83)

La Segunda Guerra Mundial comenzó después de que Alemania invadió Polonia el 12 de septiembre de 1939. Dos días después, Inglaterra y Francia declaraban la guerra a Hitler y al nazismo, pues el Imperio británico tenía un pacto de amistad con Polonia, y los franceses veían venir la amenaza a sus fronteras.

Previamente, Alemania había firmado con la Unión Soviética un tratado de amistad y no agresión, con lo cual las fuerzas alemanas garantizaron impunidad en la acción invasora; así utilizaron la táctica militar conocida como *Blitzkrieg* o *guerra relámpago*. El 6 de octubre los polacos estaban totalmente vencidos.

Los alemanes no deseaban desatar una guerra europea en la que tuvieran que enfrentarse a Inglaterra, principalmente, y a Francia. Su objetivo era expandirse hacia el Norte y hacia el Este y dominar Bélgica, Holanda y Luxemburgo, así como recuperar los territorios que había perdido en la Primera Guerra Mundial.

En junio de 1940 el gobierno francés capituló –sin embargo–, el pueblo de Francia nunca aceptó la rendición, se organizó en la Resistencia, dirigida por el general nacionalista Charles de Gaulle y con los comunistas; se constituyó el Comité Nacional de la Francia Libre; el triunfo alemán sobre Francia fue aprovechado por el dictador fascista de Italia, Mussolini, quien veía la oportunidad de quedarse con las posesiones del Imperio francés en el Norte de África. De ese modo, Italia declaró la guerra a Francia y a Inglaterra el 10 de junio de 1940.

El historiador Parker dice en *El siglo XX. Europa 1918-1945*, que después del triunfo alemán sobre los franceses Hitler esperaba que los ingleses entrarían en razón; solamente exigía que se le devolvieran las antiguas colonias alemanas.

Los ingleses se negaron obstinadamente a conceder a Hitler carta blanca en Europa. Por el contrario, insistieron en que estaban decididos a derrotar a Alemania. Esta convicción fue expresada y reafirmada por el primer ministro [inglés], Winston Churchill: "Defenderemos la isla que es nuestra patria y, junto con el Imperio Británico, seguiremos luchando, invencibles, hasta que el azote hitleriano sea olvidado por el género humano. Estamos seguros de que al final, todo saldrá bien."

Las posibilidades de defensa (...) eran claras. [Sin embargo], las posibilidades de que Inglaterra ganara la guerra eran mucho menos claras; se contaba con que el bloqueo [en contra de Alemania], los bombardeos y las sublevaciones en la Europa ocupada por los alemanes harían posible que unas fuerzas de tierra relativamente reducidas asestaran el golpe final.



Figura 4. Los franceses sufrieron profundamente con la derrota de sus ejércitos frente al invasor nazi. En la figura, un acongojado francés contempla el embarco de su bandera por sus compatriotas, ante la ocupación de las tropas alemanas.




Figura 5. Encuentro del Eje, Roma 1938. A la izquierda Mussolini y Hitler.

Pero para que Alemania resultara vencida se iba a pagar un costo mayor del que los ingleses pensaron; además, esto sólo fue posible hasta que la Unión Soviética, primero, y los Estados Unidos, después, entraron en el conflicto, y luego de librarse terribles batallas.

En el año de 1940, los alemanes ocuparon Dinamarca, Noruega, Bélgica, Holanda, Luxemburgo y Francia. El 27 de septiembre de ese mismo año, Alemania, Italia y Japón firmaron el Pacto Tripartito de amistad y ayuda mutua, y se convirtieron en el denominado grupo de los países del *Eje*.

Por su parte, Italia invadió Grecia y envió sus fuerzas a África –Etiopía, Libia y Somalia– para enfrentarse al ejército inglés. El objetivo era apoderarse del importante Canal de Suez, que comunicaba el Oriente con el mar Mediterráneo, y por el cual transitaban los buques petroleros que venían de los países del Medio Oriente.



Figura 6. Los tres dirigentes de los principales países aliados, Churchill de Inglaterra, Roosevelt de Estados Unidos y Stalin de la Unión Soviética.



Figura 7. Ataques de países aliados en Extremo Oriente (arriba) y en Europa (abajo).

Mientras tanto, Japón había construido un imperio con gran parte del territorio de China, la Indochina –hoy Vietnam, Laos y Camboya–, Tailandia, Birmania, Indonesia, Filipinas, Hong Kong y muchas islas del Océano Pacífico.

En junio de 1941 los alemanes invadieron la parte europea de la Unión Soviética sin previa declaración de guerra y pasando por alto el pacto de no agresión. De esta manera Alemania había abierto ahora dos frentes.

A fines del mismo año Japón bombardeó una base militar de los Estados Unidos en Hawaii –Pearl Harbor–, y con ello quedó involucrado directamente en el conflicto este poderoso país. Cuatro días después Alemania e Italia declararon la guerra a los norteamericanos.

Así, para comienzos de 1942 la guerra se había generalizado y se convirtió en una guerra mundial. Inglaterra, la Urss y Estados Unidos encabezaron el grupo de países *Aliados*: China, los gobiernos de los países ocupados que se habían exiliado en Londres –Bélgica, Checoslovaquia, Grecia, Luxemburgo, Holanda, Noruega, Polonia y Yugoslavia–, y la Francia Libre, entre otros, para enfrentarse a los países del *Eje*.

Entre 1943 y 1944 la Urss se hizo cargo de la ofensiva aliada por tierra y los norteamericanos de la ofensiva aérea. En estos años, la ventaja que había obtenido Alemania en el terreno militar comenzó a disminuir. Los soviéticos liberaron su territorio y hacían retroceder a los alemanes con grandes pérdidas, pues en esta zona Hitler había desplegado un mayor número de fuerzas.

El 25 de agosto de 1944 París, la capital de Francia, fue liberada. A partir de ese momento los avances aliados iban venciendo a los alemanes por el Occidente y por el Oriente. Alemania fue bombardeada y su capital sitiada hasta que el 8 de mayo de 1945 se rindió. Su máximo dirigente, Adolfo Hitler, se había *suicidado*.

Mientras tanto, Italia había sido ocupada por los aliados y una gran revuelta de patriotas italianos se había extendido por el Norte del territorio, iniciada por el Comité de Liberación. Mussolini fue tomado prisionero y después asesinado.

Sin embargo, Japón no se había dado por vencido, a pesar de que sus principales ciudades estaban siendo devastadas por los indiscriminados bombardeos norteamericanos. El 6 de agosto de 1945 los Estados Unidos dejaron caer en la ciudad japonesa de Hiroshima la más mortífera arma que la humanidad había sido capaz de crear: la bomba atómica. El día 9, la terrible arma volvió a ser usada en la ciudad de Nagasaki. El 10 de agosto Japón se rindió, y la guerra concluyó con una amenaza mayor: el uso de la energía atómica con fines destructivos.

LA TECNOLOGÍA, LOS COSTOS HUMANOS Y MATERIALES DE LA GUERRA

La Segunda Guerra Mundial provocó grandes pérdidas para la humanidad, tanto en vidas de civiles y militares como en bienes materiales y culturales.

Se ha calculado que las pérdidas humanas llegaron a unos 40 millones de seres, de los cuales 20 millones fueron soviéticos, 5 millones polacos, 4.5 millones alemanes, 1.5 millones japoneses y un millón yugoslavos. Esto da una idea de cuáles países fueron los más afectados en términos materiales y del tipo de guerra que se estaba librando: el genocidio.

El siguiente cuadro ilustra las bajas calculadas por Parker, en la obra citada en la sesión anterior, tanto de civiles como de militares:

	Francia	Alemania	Italia	Japón	Inglaterra	EUA	Urss
Bajas Militares	250 000	3 500 000	330 000	1 200 000	326 000	300 000	6 500 000
Bajas Civiles	350 000	700 000	80 000	260 000	62 000	—	10 000 000

Como se puede observar, fueron los países del Este y la propia Alemania los que más bajas tuvieron. Sobre esto, dice Parker que:

Este hecho vino provocado sobre todo por la prolongada lucha ruso-alemana. Se debió en parte al gran número de soldados y medios empleados, y en parte también a la crueldad con la que la guerra se llevaba a cabo. Esta crueldad se debía en cierta medida al de que las fuerzas alemanas operaban normalmente en zonas que contaban con una producción hostil, pero obedecía en mayor medida a la naturaleza de las doctrinas que habían provocado la contienda: que los no alemanes, y especialmente los eslavos, no tenían derecho a existir, a menos que su existencia sirviese a los objetivos del pueblo alemán.



Figura 8. Colonia, Alemania, fue una de las tantas ciudades destruidas por la guerra.

La respuesta de los civiles a la ocupación de sus países por los alemanes fue la lucha guerrillera, principalmente en la Urss, Checoslovaquia y Polonia, y la respuesta nazi fue violentísima. Hitler respondió a estos pueblos diciendo que:

“Los rusos han ordenado ahora que se organicen guerrillas detrás de nuestras líneas. Estas guerrillas nos proporcionan ciertas ventajas; nos permiten liquidar a cualquiera que se nos oponga”.

Así se giró la orden entre los alemanes, poco tiempo después, de que:

Debe recordarse que en las zonas en cuestión, la vida de un hombre no tiene mucho valor y que sólo la utilización de una severidad inusitada puede actuar como un medio disuasivo eficaz. La pena de muerte para 50 ó 100 comunistas debe ser considerada en estos casos como [el castigo] adecuado por la muerte de un soldado alemán.

Las increíbles masacres que se desencadenaron sólo se conocieron al finalizar la guerra; entre ellas está, además de lo que ya se ha dicho, el exterminio de los judíos en los campos de concentración alemanes.

Las otras pérdidas materiales fueron los enormes recursos económicos que se destinaron al armamento y a la guerra en sí. Esto produjo una economía basada en la industria bélica y orientó el uso de la ciencia y la tecnología hacia el perfeccionamiento de los sistemas de defensa y ataque.



Figura 9. *Retirada de los alemanes del territorio ruso; vencidos y demoralizados, serían perseguidos por el Ejército Rojo hasta su propia patria.*

Durante la guerra se desarrollaron cohetes lanzados desde tierra y se perfeccionaron los motores de propulsión de los aviones; la electrónica, utilizada desde fines de la Primera Guerra Mundial, tuvo un gran impulso en las radiocomunicaciones; la intensa investigación que se producía en estos tiempos favoreció la elaboración de las primeras calculadoras electrónicas. El desarrollo del radar se aceleró desde el inicio de la guerra y fue un instrumento característico de las innovaciones de esta época.

Por supuesto que el desarrollo tecnológico se dio en los países más poderosos, como los Estados Unidos, que llegaron a la cúspide de su avance tecnológico con la tristemente célebre bomba atómica.

La escandalosa destrucción que provocó la guerra dejó empobrecidas a muchas naciones, pero fortaleció a otras, fundamentalmente a los Estados Unidos, país que no padeció los estragos de la guerra en su territorio, a diferencia de los otros países que se vieron involucrados en el conflicto.



Figura 10. El desarrollo tecnológico de la bomba atómica dejó como resultado una marca de muerte y destrucción en la sociedad.

No hay forma de medir el impacto que tuvo en la sociedad tanta muerte y destrucción, provocada por la acción de los propios hombres, pero la humanidad quedó marcada profundamente.

La desconfianza entre las naciones y el temor a una guerra más mortífera y que podía terminar con la existencia del planeta mismo, sentó las nuevas bases de la relación entre los hombres.

2.2 EL MUNDO AL TERMINAR LA GUERRA

VENCIDOS Y VENCEDORES

Corresponde a las sesiones de GA 2 (84, 85-86)

Si bien el lanzamiento de las bombas atómicas sobre Hiroshima y Nagasaki el 6 y 9 de agosto de 1945 marcaron el fin de las acciones armadas de la Segunda Guerra Mundial, la derrota de las potencias del Eje Berlín-Roma-Tokio se había venido gestando desde tiempo atrás.



Figura 11. Al terminar la guerra, Alemania quedó dividida y ocupada por los rusos y los norteamericanos, los demás países que había invadido Alemania, recuperaron sus territorios.

Con el avance de las tropas del Ejército Rojo desde la Unión Soviética, y el desembarco anglo-estadounidense en las costas de Normandía, ambos dirigidos contra el territorio alemán hacia mediados de 1944, las potencias aliadas vislumbraban ya el fin de la guerra con una victoria militar sobre Alemania.

La confianza en una inminente victoria de Inglaterra, Estados Unidos, Francia y la Unión Soviética, es decir, de los aliados sobre el bloque fascista formado principalmente por Alemania, Italia y Japón, provocó que las aspiraciones territoriales y la situación de los vencidos se comenzaran a negociar entre los líderes de las potencias aliadas aun antes de finalizada la guerra.

Hubo varios encuentros de negociaciones entre los gobernantes aliados; de estos señalaremos dos en los que se gestó parte del orden internacional de la postguerra: la *Conferencia de Yalta* y la *Conferencia de Potsdam*.

La primera se realizó en febrero de 1945 en el poblado soviético de Yalta, e intervinieron en ella los llamados “tres grandes”: Winston Churchill, primer ministro inglés; Theodor Roosevelt, presidente de los Estados Unidos, y José Visariónovich Stalin, secretario general del Partido Comunista de la Unión Soviética.

Allí se decidió la división del territorio alemán en varias zonas de influencia y ocupación militar que serían repartidas entre la Unión Soviética, Francia e Inglaterra. Además, se determinó la futura creación de un organismo internacional encargado de la seguridad y la paz entre las naciones, que más tarde sería la *Organización de las Naciones Unidas*, de la cual por el momento se creaba sólo su órgano dirigente llamado Consejo de Seguridad.

Debido a que la guerra se prolongaba después de la Conferencia de Yalta, y que había síntomas de descontento entre los gobiernos de Estados Unidos e Inglaterra por la ventaja que la Urss había alcanzado en la repartición territorial acordada, se realizó hacia julio de 1945 en la ciudad de Potsdam, en la vencida Alemania, una nueva conferencia.

Los representantes de la Urss, Italia, Estados Unidos e Inglaterra acordaron los siguientes puntos:

a) Se desistía de los acuerdos de Yalta para fragmentar Alemania, pero en cambio se despojaba a este país del 25% de su territorio para dárselo a Polonia, por un lado, y a la Urss por otro; b) se establecería un consejo de control aliado en Berlín, capital alemana, para que se encargase del desarme definitivo del vencido; c) se tomaban acuerdos políticos y económicos para que los vencidos restituyeran a los vencedores los daños causados por la guerra; d) se acordaba enviar un ultimátum a Japón exigiéndole la rendición incondicional.

Una vez derrotado Japón, la paz se concertó en una serie de acuerdos. En el de Londres, realizado en septiembre de 1945, se elaboraron los tratados de paz con los simpatizantes del Eje Berlín - Roma - Tokio, es decir, con Rumania, Bulgaria, Hungría y Finlandia. En el de Moscú, celebrado en diciembre de 1945, surgieron dos acuerdos importantes: la creación de la *Comisión para el control de la energía atómica* y la división territorial del Lejano Oriente que contemplaba la creación de una república democrática unificada en China, poniendo fin a la guerra civil que asolaba el país.

En la Conferencia de París celebrada en 1946, se estableció hacia julio una reunión destinada a la creación de la Organización de las Naciones Unidas con el propósito de evitar nuevas guerras en el futuro.

En general, como resultado de las distintas conferencias de paz que pusieron fin a la Segunda Guerra Mundial, el mapa de Europa se transformó radicalmente. Los tres países que habían sido absorbidos por el expansionismo nazi, Polonia, Austria y Checoslovaquia,



Figura 12. *Los vencedores. La población celebrando el triunfo de los aliados.*

aparecieron nuevamente. Los países bálticos: Lituania, Estonia y Letonia, volvieron al poder de la Urss, que también se adjudicó territorios de la Persia oriental, Finlandia, Polonia, Checoslovaquia y Rumania.

Esta impresionante expansión soviética contribuyó, junto con la ocupación que las potencias capitalistas de Occidente realizaron en los territorios del Oeste y Sur de Alemania, a la conformación de dos bloques contrarios, que extenderían sus pugnas a casi todo el mundo: el bloque de las potencias capitalistas de Occidente encabezado por Estados Unidos, y el bloque de los países socialistas, encabezado por la Unión Soviética.



Figura 13. Los vencidos. Tanques alemanes capturados, atrás de una estatua de Lenin, en una villa cercana a Pinsk.

LA DESCOLONIZACIÓN Y LA INDEPENDENCIA DE NUEVAS NACIONES

Al escuchar el nombre de “Segunda Guerra Mundial”, podría pensarse que todos y cada uno de los países del planeta intervinieron en las acciones militares del conflicto armado que se desarrolló entre 1939 y 1945. En los anteriores artículos se ha visto que esto no fue así; sin embargo, las repercusiones que esta guerra tuvo en la gran mayoría de las naciones del mundo justifican ampliamente el que se le entienda como una confrontación bélica de alcances mundiales.



Figura 14. Como consecuencia de la guerra, muchos países lograron su independencia a través de movimientos de liberación. La India fue uno de esos países, con la participación de uno de los principales dirigentes pacifistas que ha dado el mundo: Ghandi.

Entre las transformaciones que el fin de la Segunda Guerra Mundial produjo, sobresale la modificación del orden político internacional por las independencias de antiguas colonias y la creación de nuevos países. A los procesos independentistas de las antiguas colonias europeas, sobre todo en Asia y África, se les conoce como procesos de *descolonización*.

En los acuerdos políticos que dieron fin al conflicto armado, se delinean algunas condiciones que abrirían el camino a la descolonización del mundo. Entre esas condiciones destacan los planteamientos de autodeterminación de los pueblos, que fueron formulados por primera vez por el presidente estadounidense Woodrow Wilson como parte de una propuesta para terminar la Primera Guerra Mundial, pero que fueron incorporadas más tarde a los planteamientos de la ONU respecto a la situación de las colonias europeas que habían pertenecido a las potencias vencidas de la guerra.

La ONU adquirió un papel relevante en la descolonización de Asia y África al promover los principios de autodeterminación, es decir, la defensa de derecho de las distintas naciones a gobernarse por sí mismas. Este organismo internacional, al ser dirigido por las potencias vencedoras de la guerra, reflejó la preocupación de éstas por obtener un nuevo orden político y económico mundial que, preservando su supremacía sobre los pueblo débiles, eliminara posibles conflictos por la posesión de colonias, como sucedió en el pasado.

Así, la ONU, basándose en un acuerdo político llamado *Carta del Atlántico* celebrado entre las potencias capitalistas, propuso en 1945 en San Francisco la independencia



Figura 15. Los movimientos de liberación que surgieron en varias colonias europeas, tuvieron que enfrentar la represión de los países colonizadores. Un ejemplo de ello lo muestra esta fotografía, en la que aparece un grupo de soldados franceses en Argelia (África).



Figura 16. Por todo el continente africano surgieron movimientos independentistas. En la foto aparece un importante dirigente de estos movimientos: Patricio Lumumba.

progresiva de los territorios coloniales. Hacia 1960 retomó tema del colonialismo y declaró la necesidad de poner rápida e incondicionalmente fin a éste. En 1972 proclamó que el mantenimiento del colonialismo constituía una amenaza para la paz y la seguridad internacionales.

Si bien las dolorosas experiencias dejadas por la Segunda Guerra Mundial impulsaron a los países vencedores a promover los procesos de independencia de las colonias a través de la ONU, también es muy importante señalar que cada nuevo país luchó de una u otra forma contra la dominación extranjera y por su propia independencia.

Parte de las luchas por la descolonización que se dieron en los nuevos países se llevaron a cabo debido, por un lado, a las condiciones económicas que, gracias al contacto comercial e industrial con las metrópolis, comenzaron a prosperar paulatinamente en el interior de las colonias, creando las bases económicas de los incipientes nacionalismos; por otro lado, se debieron a la aparición de ideologías nacionalistas y libertarias y de movimientos de solidaridad favorables a la descolonización entre los pueblos dominados.

Dentro de estos últimos se pueden contar los siguientes: *el panarabismo*, movimiento de pueblos árabes iniciado en Egipto y que lleva a la creación de la Liga de los Estados Árabes en 1945; *el panafricanismo*, que fue el movimiento impulsor de la solidaridad entre los pueblos dominados de África; *el panasiatismo* fue el movimiento de unidad y

cooperación entre todos los pueblos asiáticos, que tuvo uno de sus momentos más importantes en la *Conferencia de Bandung* en 1955, de gran importancia para la descolonización.

De los muchos países que conquistaron su independencia en el presente siglo anotamos como ejemplos los siguientes: India, que se transforma en independiente hacia agosto de 1949; Marruecos, país africano que se independiza hacia marzo de 1956; Somalia, que logra su independencia en 1960; Filipinas independiente desde julio de 1946, y Vietnam, independiente desde 1945.

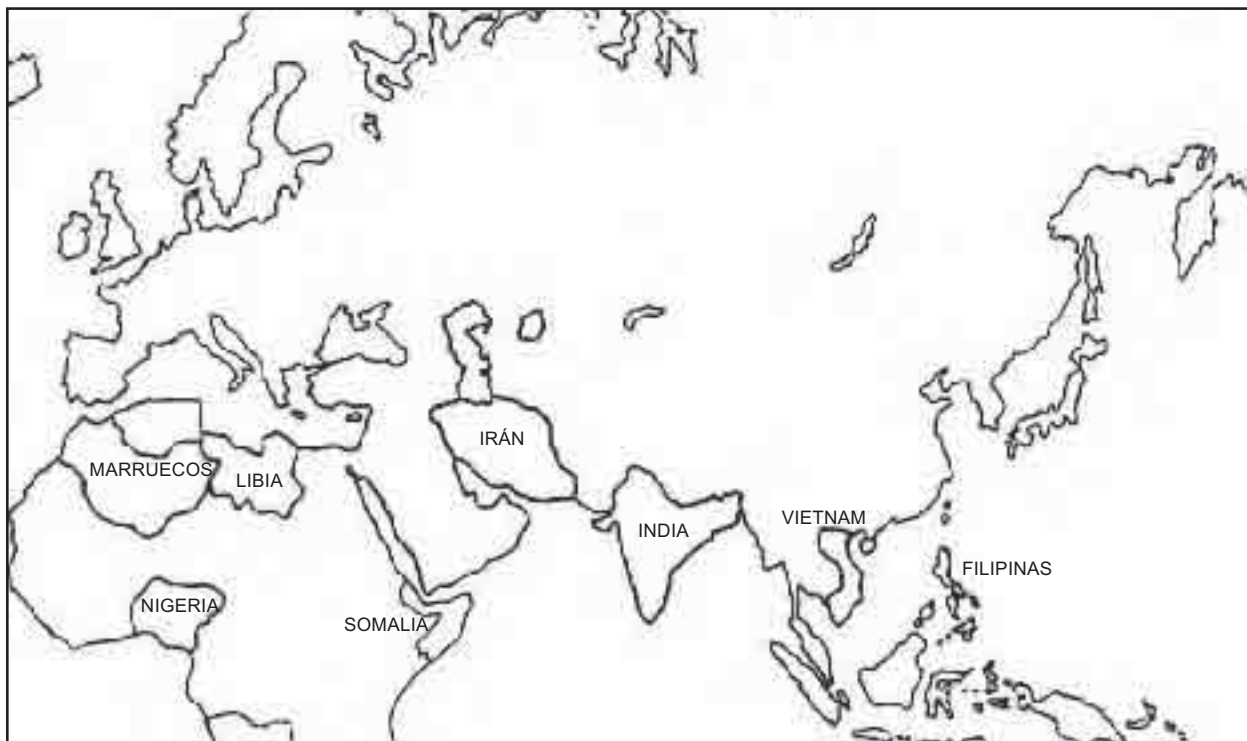


Figura 17. Países que obtuvieron su independencia por medio de movimientos de liberación.

Estos nuevos países, como casi todos los otros no mencionados aquí, encontraron severos problemas para la consolidación de su vida independiente. Uno de los más representativos ejemplos de un pueblo que lucha por su independencia y autodeterminación nos lo ofrece Vietnam. Al estudio de los problemas de esta nación en el contexto de la política mundial, se dedicarán los próximos artículos de este libro.

LA CONFORMACIÓN DE BLOQUES

La Segunda Guerra Mundial terminaba y los países que en ella intervinieron buscaban afanosamente el establecimiento de una paz duradera. Lo que en verdad consiguieron con los tratados de paz que dividían al mundo en zonas de influencia, fue sentar las bases de nuevos odios y resentimientos que llevaron a una tensión político-militar permanente, a una guerra no declarada: la *Guerra Fría*.

El panorama europeo de la postguerra se encontraba dividido en dos. Por un lado, se encontraban las potencias de Occidente: Estados Unidos, Inglaterra y Francia liderando el llamado *bloque de los países capitalistas*. Por otro, contrapuesto al anterior, se hallaba el llamado *bloque de los países socialistas*, encabezado por la Unión de Repúblicas Socialistas Soviéticas, la Urss.

Una vez terminado el conflicto armado, y eliminada Alemania como amenaza militar, estos bloques se enfrascaron en una rivalidad que se acrecentaba día a día. Esta mutua desconfianza se basaba en las divergencias que existían entre las formas que cada bloque proponía para alcanzar el desarrollo y bienestar de los pueblos, es decir, era una rivalidad en los modelos de desarrollo.

La propuesta de desarrollo económico que impulsaba Estados Unidos, como cabeza de los países capitalistas, para ser establecida en las naciones bajo su influencia, contemplaba, en el ámbito económico, que las sociedades debían regirse por la competencia entre los individuos para hacerse de los mayores bienes posibles, los cuales debían ser propiedad privada del que los disfrutase. En lo político se proponía un sistema de gobierno de tipo republicano en el cual los gobernantes fueran elegidos por el voto de los ciudadanos en igualdad de condiciones. Al tener los ciudadanos, se pensaba en el bloque capitalista, el derecho de elegir a sus gobernantes mediante el voto, la sociedad se hará más democrática y justa.



Figura 18. Con el surgimiento de los bloques socialista y capitalista, el mundo obtuvo dos formas de ver la organización de las sociedades. Este cartel ruso representa a los trabajadores en el mundo capitalista (izq.) y a los trabajadores en el mundo socialista (der.).

Los dirigentes del bloque socialista justificaban, al igual que los gobernantes del bloque capitalista, sus propios proyectos de expansión de sus influencias políticas, argumentando que buscaban la igualdad y la justicia entre los hombres. Pero los socialistas o comunistas consideraban que la verdadera democracia no se alcanzaría sólo otorgándole al individuo la igualdad ante la ley o en la forma de elegir a los gobernantes; pensaban que la verdadera democracia debía empezar por eliminar la competencia entre los individuos que, afirmaban, se convertía en una guerra por la subsistencia, y que debía ser sustituida por la cooperación entre los miembros de la sociedad.

De esta manera, pensaban los socialistas, la propiedad privada sobre las industrias y las fuentes de riqueza debía dejar de existir, y pasar a ser propiedad colectiva, es decir, propiedad de todos controlada por el Estado socialista. Así se eliminaría la desigualdad provocada por la riqueza de pocos –la clase capitalista– y la miseria de muchos –la clase proletaria–.

Mientras que los dirigentes de Estados Unidos se autodenominaban defensores de la democracia y la libertad frente a lo que llamaban la “amenaza comunista” los líderes soviéticos se consideraban abanderados de la lucha por la liberación de las clases trabajadoras en todo el mundo, frente a los explotadores capitalistas.

Las rivalidades ideológicas esbozadas arriba tomaron forma de acción política, económica y militar, por un lado, en el llamado Plan Marshall, elaborado por Estados Unidos y, por el otro, en la llamada Kominform u Oficina Comunista de Información, impulsada por la Unión Soviética.

En junio de 1947, Estados Unidos lanzó un plan de ayuda económica para los países europeos afectados por la guerra: el Plan Marshall, el cual intentaba "proteger" a dichos países de la “amenaza” del comunismo, así como reiterar a la Unión Soviética que esa nación no estaba dispuesta a permitir la expansión de su poder más allá de su zona de ocupación de Alemania del Este.

Por su parte, la Urss, con la creación de la Kominform en octubre de 1947 –la cual consideraban una respuesta en defensa de la paz– y con su rechazo al Plan Marshall –al que calificaron como una manifestación del imperialismo estadounidense–, aceptaba la confrontación que partía al mundo, empezando por Europa, en dos bloques contrarios.

Al lado de Estados Unidos se colocaron los países occidentales con gobierno de tradición liberal y con una larga historia dentro del capitalismo, con Inglaterra, Francia, Italia y, por supuesto, la parte occidental de Alemania, entre otros. Al lado de la Unión Soviética se agruparon los países de Europa oriental, como Hungría, Bulgaria, Checoslovaquia y Rumania.

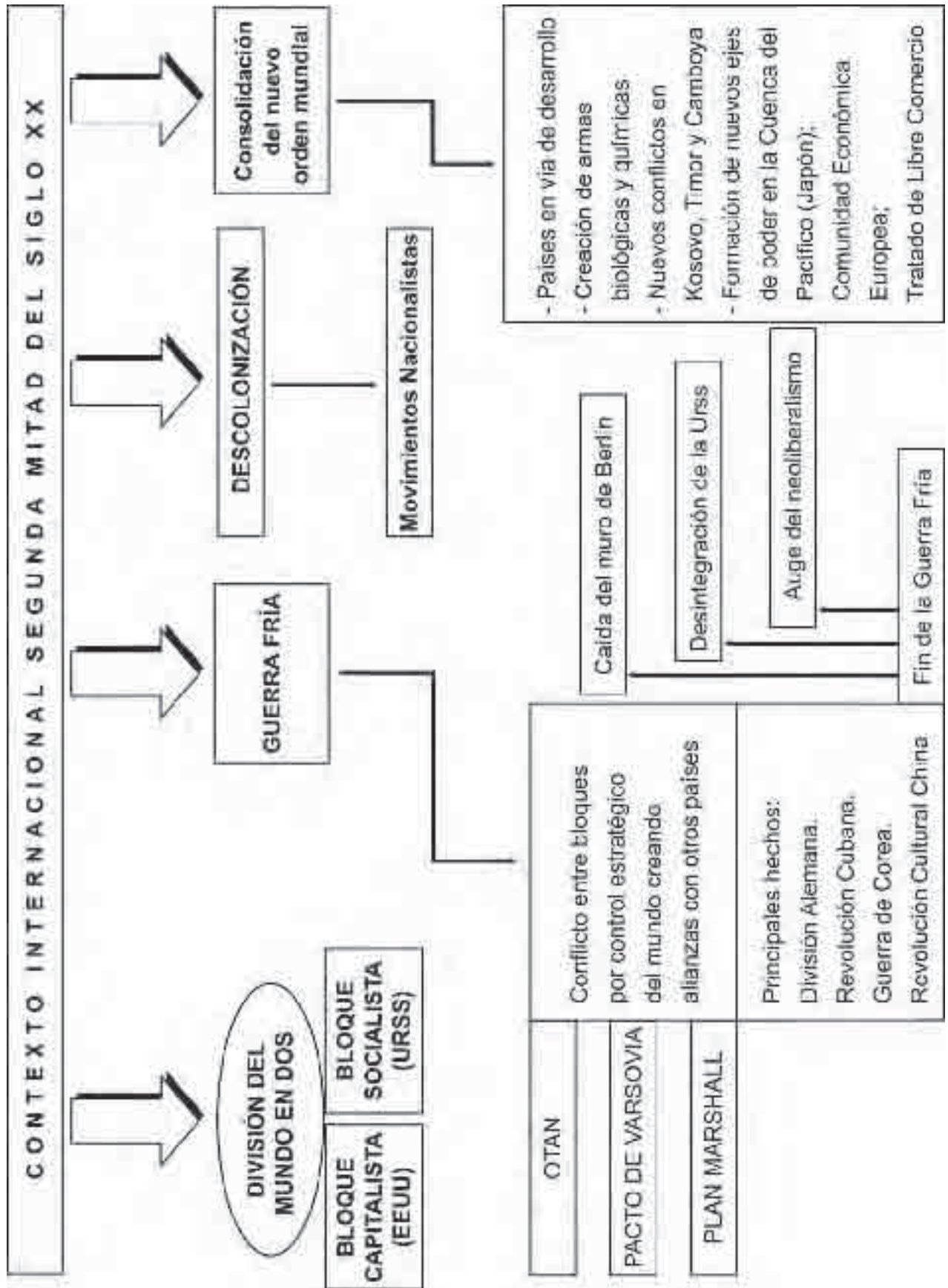
El creciente antagonismo entre los dos bloques los condujo a una acelerada carrera armamentista; el que más y mejores armas tuviera –se pensaba– estaría en ventaja sobre las aspiraciones expansionistas del contrario.



Figura 19. La propaganda socialista difundía la lucha de los trabajadores en contra de los opresores capitalistas.

Esta carrera que involucraba los constantes avances de la tecnología nuclear de guerra en ambos mandos, aumentaba el riesgo de una tercera guerra mundial, y alcanzaba un frágil equilibrio con la creación de dos alianzas militares, una, la Organización del Tratado de Atlántico Norte, Otan, impulsada por la Urss, que fue creada en 1949, y la otra, llamada, Pacto de Varsovia, encabezada por la Urss, que fue creada en 1955. Ambas pretendían prestar ayuda militar a sus miembros en caso de agresión del bloque contrario.

De esta manera, el mundo de mediados del siglo XX vivía un angustioso equilibrio, amenazado constantemente por la guerra nuclear y por el odio que los distintos proyectos de desarrollo provocaban. La llamada Guerra Fría se encontraba en su apogeo y llegó a manifestarse incluso en enfrentamientos armados lejos de la propia Europa, como el caso de Corea y Vietnam, que se verán en el siguiente capítulo.



Capítulo 3

LAS TRANSFORMACIONES DE LA ÉPOCA ACTUAL



*La historia se nos presenta, al igual que la vida misma, como un espectáculo fugaz, móvil, formado por la trama de problemas intrincadamente mezclados y que puede revestir, sucesivamente, multitud de aspectos diversos y contradictorios. (Fernand Braudel, «Las responsabilidades de la historia», en *La historia y las ciencias sociales*.)*

Las anteriores palabras pueden muy bien aplicarse al caso particular de la historia del siglo XX. Observándola desde nuestro presente, la historia resulta ser la raíz viva mediante la cual se pueden comprender las contradicciones del mundo actual.

En este nuestro mundo de hoy han desaparecido sistemas políticos y están por crearse otros; perviven antiguas costumbres y se entrelazan con otras recién nacidas. El núcleo

que inicia, que es el último del curso de Historia Universal, presentará un panorama general de los acontecimientos más relevantes ocurridos en la segunda mitad del siglo XX.

3.1 EL MUNDO SE DIVIDE EN DOS

LA GUERRA FRÍA: COREA Y VIETNAM

Corresponde a las sesiones de GA 3 (Videos 89, 90 –91)

La diferencia de intereses entre las potencias capitalistas y el bloque socialista llevaron a sus adalides y representantes, Estados Unidos y la Unión Soviética a una confrontación que, si bien nunca fue abierta, se mantuvo durante varios años a través de su intervención en otras naciones del mundo.

Tanto uno como el otro se veía a sí mismo como “salvador de la humanidad”. Como se recordará, la ideología anglosajona del Destino Manifiesto justificaba su expansión en el mundo –con lo cual “vigilaban” y “defendían” al “mundo libre y democrático”–; la ideología socialista, por su parte, proponía la revolución proletaria universal, de la que la Unión Soviética pretendía ser su impulsora –y su rectora, por supuesto–.

Es claro, entonces, que la diferencia ideológica entre ambos bloques los llevaría a condenarse mutuamente y daría paso al enfrentamiento diplomático, de rechazo y desconfianza, que sería conocido como *la Guerra Fría*.

Durante este disfrazado conflicto, hubo dos pueblos asiáticos, Corea y Vietnam, que en su lucha por preservar sus costumbres, su cultura y su autonomía política se convirtieron en un campo de batalla donde ambas potencias se enfrentaron, en una absurda demostración de poder militar.

La lucha por la independencia de Corea y Vietnam empezó desde los primeros años del presente siglo. Primero como colonias y luego como zonas de influencia de las potencias, ambos países habían sido controlados por naciones extranjeras, que se apoyaban en las pequeñas élites gobernantes, anulando cualquier intento de los grupos nacionalistas por crear un régimen autónomo.

Sin embargo, los proyectos de emancipación nacional fueron frustrados por los acuerdos entre las potencias, que acordaron dividir a ambos países en norte y sur: Corea a partir del paralelo 38, Vietnam con el paralelo 17. El área norte de ambos países quedó bajo el control del bloque soviético, el sur bajo el dominio de las potencias capitalistas.

En 1948, Estados Unidos impuso en Corea del Sur un gobierno a través de una falsa elección democrática; posteriormente, este gobierno, apoyado por dicha potencia, desconoció al gobierno de Corea del Norte. El resultado de estas medidas fueron acciones armadas de rebeldes que se levantaron contra el gobierno proestadounidense del sur de Corea.



Figura 20. Como se puede apreciar en esta foto, la población civil vivía bajo constantes maltratos a causa de la guerra.

Estados Unidos intervino militarmente en el conflicto so pretexto de la defensa del “legítimo” gobierno, y la Unión Soviética colaboró con el ejército del norte para repeler los ataques del ejército surcoreano y colaborar con los rebeldes. Finalmente, Estados Unidos sufrió su primera derrota en 1950, cuando salen sus tropas definitivamente del territorio coreano y cae el gobierno que había impuesto. Sin embargo, Corea es, aún a la fecha, un país dividido en dos repúblicas distintas.

El caso de Vietnam presenta ciertas semejanzas. Establecida la división del territorio, se implantó un régimen socialista en el norte, presidido por Ho Chi Minh. En el sur, en cambio, se había establecido una democracia controlada por Estados Unidos cuyo eje era una pequeña minoría privilegiada que tenía como presidente a Ngo Dinh Diem.

Inconformes con este gobierno, se formó una reunión o coalición de varios grupos políticos vietnamitas: los demócratas, los comunistas y los budistas integraron el Frente de Liberación Nacional en 1960. Estados Unidos reforzó militarmente al gobierno “democrático” del presidente Diem y se originaron enfrentamientos armados con base en guerrillas en todo el territorio del sur.

Este fue el origen de la terrible y cruenta Guerra de Vietnam, que finalizaría el 30 de abril de 1975 con la retirada de Estados Unidos, cuya intervención provocó la destrucción del 70% de los poblados vietnamitas y cerca de 10 millones de hectáreas de tierras. La resistencia vietnamita tuvo su ansiado fruto: apenas un año después de su liberación, en julio de 1976, Vietnam se unifica en una República Socialista.

Los movimientos de independencia de Corea y Vietnam motivaron a varias colonias francesas a buscar su propia autonomía, con lo que pusieron fin al colonialismo que subsistía en el presente siglo. Ambas pusieron en evidencia el juego de intereses de los grandes bloques y las ásperas políticas de la Guerra Fría. Pese a la intervención de las potencias, Vietnam logró su unidad nacional. Un pequeño verso del himno nacional vietnamita de 1943, citado por André Masson en su libro *Historia de Vietirain*, refleja una vieja aspiración de este pueblo, que tuvo que esperar largo tiempo para verla realizada:

Acordémonos de nuestros siglos de historia
de norte a sur, hermanos, unámonos



Figura 21. La guerra en Vietnam cobró una gran cantidad de vidas, tanto en el ejército del pueblo vietnamita, como en el ejército de invasión de los Estados Unidos. Aunque éste tenía una notable ventaja por su avanzada tecnología militar, la guerra se decidió a favor del pueblo de Vietnam.



Figura 22. *Soldados estadounidenses malheridos sufren las consecuencias de las decisiones políticas y militares que su gobierno adoptó durante la Guerra Fría y, especialmente, en la guerra contra Vietnam.*

EL ARMAMENTISMO Y LA AMENAZA NUCLEAR

El siguiente texto es una descripción del desfile del Ejército Soviético de 1957, hecha por el estadounidense H. W. Baldwin y citada por Fritz Sternberg en su libro *La revolución militar e industrial de nuestro tiempo*:

El desfile mostró una tremenda y sorprendente variedad de equipo: toda una familia de proyectiles (...) muchos de ellos al parecer capaces de llevar cargas nucleares; toda una nueva familia de artillería de campaña y de cañones y proyectiles antiaéreos, camiones de muchas clases, morteros gigantes, tanques anfibios «hidrojet» y muchos otros aparatos nuevos (...) Por primera vez desde la Segunda Guerra Mundial, expertos del ejército de los Estados Unidos creen que las armas y el equipo soviéticos son ahora iguales o superiores a los nuestros (...) Así pues, una de nuestras mayores ventajas sobre el ejército soviético (...) se ha perdido o está desapareciendo rápidamente.

El recelo de la afirmación de Baldwin era un rasgo muy común en las sociedades capitalistas al finalizar la Segunda Guerra Mundial. El temor al “fantasma del comunismo”, del que Marx hablaba en su *Manifiesto Comunista* de 1848, se había convertido un siglo después en el temor a la amenaza nuclear. La mutua desconfianza entre las dos grandes potencias originó una postura política llamada *armamentismo*, que consiste en la aplicación de la ciencia, la tecnología y grandes recursos financieros para la fabricación y perfeccionamiento de equipo bélico, con objeto de intimidar a otras potencias –aliadas o rivales– y asegurar su propia supremacía en el mundo. Irónicamente, las potencias intentaban reunir el mayor número posible de armas atómicas con objeto de preservar la paz mundial.

En el libro anteriormente citado, Sternberg recoge las palabras del entonces vicepresidente, y que años después llegaría a ser presidente, de los Estados Unidos, Richard M. Nixon, pronunciadas en 1954. El testimonio es muy elocuente sobre la actitud armamentista de los Estados Unidos:

En vez de que los comunistas nos coman a pedazos por todo el mundo, en guerras pequeñas, en el futuro nos apoyaremos en nuestro gigantesco poder móvil de represalias, que podremos usar a discreción contra la mayor fuente de agresión (quizás la Urss) en tiempos y lugares que elijamos.

El armamentismo tiene sus orígenes en 1945. Como se recordará, en ese año los Estados Unidos crearon las primeras bombas atómicas, y no tardarían en ser imitados por la Unión Soviética que, para sorpresa de su rival capitalista, desarrolló la tecnología nuclear a pasos agigantados; tanto, que en 1949 se crea la primera bomba atómica soviética.

Al respecto, Albert Einstein escribió a un notable físico italiano una carta en la que le comenta tristemente lo siguiente:

Se trabaja febrilmente, detrás de misteriosos muros, a fin de completar los medios de destrucción en masa. Una vez que haya alcanzado este objetivo, la contaminación radiactiva de todo el mundo quedará comprendida dentro de los límites de la posibilidad técnica; y con ella la destrucción de todas las formas de vida en este planeta.




Figura 23. *Albert Einstein, científico que desarrolló la teoría de la relatividad y que contribuyó indirectamente al desarrollo de armas nucleares de destrucción masiva.*

El desarrollo del armamentismo, sin embargo, no fue igual en ambas potencias. En el caso de la Unión Soviética, el desarrollo de la tecnología militar formaba parte de una serie de innovaciones dentro de un programa del Estado, de modo que la fabricación de armamento dependía por entero del control estatal.

En el caso de los Estados Unidos, la construcción de armas atómicas fue controlada también por el Estado, que empleó sus recursos monetarios para la investigación de la energía nuclear dentro de la industria bélica. Sin embargo, los intereses del Estado no eran los únicos que influían, importaba también la decisión de los grandes industriales, dueños de *transnacionales* –es decir, empresas poderosas que controlaban el mercado mundial y cuyos productos se vendían por medio de sucursales industriales en todo el mundo–, quienes vieron en la fabricación de armamento un próspero negocio. En unos cuantos años, otras potencias empezarían a fabricar su propio armamento y se incorporarían al juego de la compra y venta de la industria bélica.



Figura 24. Como producto de la carrera armamentista se fabricaron armas tan especializadas como este proyectil que puede ser dirigido al blanco, a varios kilómetros de distancia.

Rezagados pero entusiastas, los países en desarrollo también participaron en la carrera armamentista e incluso hubo algunos que entraron en el selecto *club nuclear*, como se llamó al grupo de naciones que poseían armas atómicas. Los pueblos del llamado Tercer Mundo fueron los compradores ideales para las potencias avanzadas, las cuales, por supuesto, vendían armas menos sofisticadas y de menor eficacia, si las compararnos con su propio equipo bélico.

El filósofo inglés Bertrand Rusell describe en su libro *Crímenes de guerra en Vietnam* la proliferación del armamento nuclear en el mundo de la siguiente manera:

(...) el *club nuclear* cuenta ya con varios socios más. La Gran Bretaña y la Urss no tardaron en seguir el ejemplo de América (...); la China también ha podido hacerse una potencia nuclear. Es probable que pronto le sigan la India y Brasil; por su parte los países de Oriente Medio, de Escandinavia, Bélgica y otros tampoco quieren quedarse atrás.



Figura 25. En esta ilustración se puede observar una caravana de tanques de guerra, producto de la tecnología militar moderna.

El armamentismo es un fenómeno que persiste en nuestros días, pese a los esfuerzos por frenar el desarrollo de la tecnología bélica las razones de estos países para mantenerse armados no han cambiado mucho con respecto a las que Rusell nos señala en su libro anteriormente citado:

En cuanto se propone el desarme nuclear, cada uno aduce (es decir, argumenta) que el otro pide mucho, está muy armado o no se puede fiar de sus promesas.

No hay una respuesta cierta sobre cuándo acabará la carrera armamentista. Mientras el armamento siga manteniéndose como un artículo de mercado los intereses particulares de las grandes transnacionales y potencias se sigan anteponiendo a la seguridad y la paz mundiales, el armamentismo seguirá marcha absurda e irracional.

LA REGIÓN CONFLICTIVA DEL MEDIO ORIENTE

El Medio Oriente es una de las regiones más conflictivas de los últimos tiempos. Y, en verdad, no es azaroso que esta área se encuentre en un estado de guerra casi permanente. Hay que recordar la importancia que esta zona ha tenido desde los tiempos más remotos y cómo ha sido el punto de contacto de muchos y variados pueblos, culturas, etnias y lenguas. Sería imposible hablar de un Medio Oriente único y uniforme.

Lo anterior explica de buen modo los conflictos que se despiertan entre distintos pueblos por la posesión del territorio: ésta ha sido una lucha de varias generaciones, que ha generado, tristemente, odios profundos.

Sin embargo, a este cuadro debemos añadir motivos más recientes para explicar los conflictos de la zona: Medio Oriente colinda con Arabia –que era y es actualmente– una zona rica en recursos petroleros, altamente codiciados por varias naciones y empresas transnacionales, que encuentran en ello una buena razón para intervenir en el área.

Por otra parte, para el bloque soviético era importante no sólo controlar el petróleo, sino también el territorio y los gobiernos mismos, por considerar a esta zona como un área estratégica –la distancia entre las naciones de Medio Oriente y las fronteras del bloque soviético era muy corta– para prevenir posibles invasiones al territorio de la Urss.

Un caso que podría ejemplificar los conflictos del Medio Oriente es el de Palestina e Israel, que actualmente sigue vigente.

Sucedió de la siguiente manera: durante la Segunda Guerra Mundial, las comunidades judías que residían en Europa fueron perseguidas por los gobiernos nacionalsocialistas, lo que llevó a esta cultura a buscar refugio fuera de dicho continente.

Al finalizar la Segunda Guerra Mundial, y con el apoyo de los Estados Unidos, esta cultura decidió erigirse como nación en la tierra de Palestina ocupada por pueblos árabes, los cuales vieron mermado su territorio en aras de la formación del Estado de Israel el 15 de mayo de 1948.

Por supuesto que una nación no se forma por decreto, y el Estado de Israel no fue la excepción. Mucho antes de dicha fecha, los judíos habían empezado a colonizar la tierra palestina y convivieron de manera relativamente pacífica con los árabes: los judíos no poseían ejércitos para realizar ocupaciones violentas, pero en su lugar emplearon su capital para adquirir terrenos mediante la compra de las propiedades palestinas. Una vez obtenidas, las tierras pasaban a ser administradas por un Comité, que sería el rector.

El Comité otorgaba las tierras a los judíos, pero de ninguna manera podía darles la titularidad, para evitar que los particulares pudieran venderlas a los terratenientes palestinos.

Aseguradas las tierras, se procedía a cultivarlas, lo que implicaba un nuevo problema: el Comité prohibió estrictamente que cualquier agricultor judío contratara a los jornaleros palestinos, que eran la mano de obra más barata.

Además, los terrenos comprados por los judíos fueron elegidos estratégicamente para aislar a las comunidades palestinas de cualquier Estado árabe, de modo que les fuera imposible la anexión política a dichas naciones, o bien para evitar que estas comunidades se pudieran unir en un Estado independiente.



Figura 26. El Medio Oriente es una zona rica en un producto natural base de numerosos combustibles: el petróleo. Las disputas en que esta zona se ha visto envuelta, responden a los deseos de diversas potencias mundiales por apoderarse de este hidrocarburo.

Todas estas situaciones originaron el malestar del pueblo palestino; al recibir el apoyo de la Unión Soviética se agravó más el conflicto, pues una vez más se enfrentaban, inevitablemente, las dos grandes potencias.

Desde 1945 y hasta la fecha, el conflicto entre árabes y judíos no ha cesado. Está en juego no sólo la formación del Estado de Israel, sino el control de un área que, por su cercanía con los yacimientos petrolíferos y su privilegiada posición geográfica, militarmente estratégica, sigue siendo, como hace ya miles de años, una región en constante cambio, una zona que se forma una y otra vez, incesantemente.

3.2 LA CRISIS DEL BLOQUE SOCIALISTA

FRAGMENTACIÓN DE LA UNIÓN SOVIÉTICA

Corresponde a las sesiones de GA 3 (Videos 92, 93, 94)

Desde la fundación de la Unión de Repúblicas Socialistas Soviéticas (Urss), ocurrida luego del triunfo de la Revolución rusa en 1917, la dirigencia del nuevo Estado elaboró un proyecto de desarrollo en el que se sentaron las bases que conducirían a la sociedad por el camino del socialismo; en este modo de vida las clases sociales desaparecerían, para dar paso a una forma de convivencia social en la que todos tendrían acceso a los beneficios de la producción.



Figura 27. Cartel de Lenin en la Plaza Roja de Moscú. La Urss, con su modelo socialista, fue protagonista de los procesos políticos en el período de entreguerras.

Durante los seis primeros años de vida de la Urss, el proyecto de vida socialista –basado en un rígido control del Estado en los órdenes político, económico y social–, aunque con serias dificultades por las condiciones de extrema pobreza en que vivía el pueblo ruso y por la agresión y críticas del bloque capitalista hacia el nuevo régimen, cumplió con las metas trazadas: aumentar la producción para satisfacer las necesidades más apremiantes de la población.

Sin embargo, la devastación que trajo consigo el desarrollo de la Segunda Guerra Mundial, en particular en el territorio de la Urss, hizo que por primera vez, en el XX Congreso del Partido Comunista de la Unión Soviética (Pcus), celebrado en 1956, se propusieran algunas alternativas para modificar el rígido control que ejercía el Estado, lo cual permitiría un desenvolvimiento más libre de las actividades productivas, que eran controladas por las autoridades centrales con el objeto de aumentar la producción y superar las condiciones económicas producto de la guerra.

No obstante que las alternativas propuestas no afectaban el papel del Estado como rector de la economía de la Urss, éstas fueron rechazadas, y la economía siguió el curso que las autoridades centrales dictaron.

Debido a las constantes innovaciones científicas y tecnológicas, y por el hecho de vivir en la actualidad en un mundo tan interdependiente, los cambios en la Urss no se hicieron esperar.

Así, con el arribo al poder de una generación joven de políticos soviéticos se inició en 1982 un movimiento de reforma más concreto, que tenía como meta la revisión de las formas tradicionales de producción, para adecuarlas a las exigencias de los tiempos actuales.

El movimiento de reforma se esbozó en los aspectos político, económico y social, en el seno del Comité Central del Pcus en el año de 1985, y fueron presentados, discutidos y aprobados por el XXVII Congreso del partido en el año de 1986.

Los objetivos de la reforma en la Urss quedan expuestos con claridad en el siguiente fragmento tomado de la obra *La Urss de Gorbachov*, de Eduardo Montes:

Hay conciencia en los dirigentes soviéticos de que el problema no está en la radicalidad de la reforma propuesta, sino en su realización. Proyectar una reforma es una cosa, otra realizarla. Por decenios, han trabajado conforme a otros criterios. El mecanismo existente creó su propia estabilidad y generó grupos de interés; ha plasmado también una forma de vida. Cambiar todo esto exige una labor gigantesca. La reforma implica un cambio en la forma de pensar, nuevas relaciones con el conjunto de la sociedad, una transformación del Estado, en fin, una nueva cultura económica y política.

El párrafo anterior reafirma la idea de que la reforma en la Urss no estaba encaminada a hacer una revisión de los principios fundamentales del sistema socialista, sino, más bien, de la forma en que estos principios se habían llevado a la práctica.

Así, con la llegada de Mijail Gorbachov en 1985 a la secretaría general del Comité Central del Pcus, las propuestas de cambio tomaron forma y se pusieron en marcha.

La transformación económica –origen de estos cambios– se plasmó en una mayor independencia del sector industrial para modernizar la maquinaria, las técnicas de producción, las políticas de comercialización de los productos, la participación de los trabajadores en la toma de decisiones para mejorar la producción y otros más, sin perder de vista la política que en materia económica dictara la rectoría del Estado.

Estas reformas económicas no se lograrían si no se llevaba a cabo una reforma en el aspecto político. El XXVII Congreso del Pcus aprobó una mayor participación de los trabajadores en la vida económica, pero, al mismo tiempo, esta participación se extendió a la vida política. Se trataba, según los documentos del pleno del Comité Central del Pcus, expuestos por Eduardo Montes, “de activar todo el sistema de instituciones políticas y sociales, ampliar la democracia socialista y el autogobierno del pueblo”.

A partir de esta propuesta, se pone de moda en la Urss y en Occidente el uso de los términos *glasnost* y *perestroika*, conceptos que aunque no tienen una traducción que corresponda fielmente al lenguaje español, se aproximan a lo que se podría entender, la *glasnost*, como una transparencia en la información que la dirigencia de la Urss daba al pueblo soviético en los diferentes asuntos que le competían; la *perestroika*, como movimiento de reestructuración o reforma de la vida política, económica y social de la Urss.

Sin embargo, tras una cálida acogida que el mundo dio a estas reformas, la propia Urss daba muestras del fenómeno de desintegración política que la amenazaba: en 1990, las repúblicas de Bielorrusia, Armenia y Azerbaiyán se declaran repúblicas independientes; para 1991, en un referéndum en torno al sostenimiento de la unidad política, las repúblicas de Rusia, Estonia, Letonia, Lituania, Ucrania, Moldavia, Georgia, Kasajstán, Uzbekistán, Turkmenistán, Tayikistán y Kirguizistán decidieron obtener su independencia de la Unión y crear una nueva unidad política.

A fines de 1991, empero, este proceso fue violentado por un golpe de Estado que dieron algunos militares soviéticos, quienes tuvieron detenido durante algunos días a Mijail Gorbachov. Aunque se rindieron a los pocos días, los autores del golpe de Estado provocaron que las reformas se radicalizaran a tal nivel que, en cuestión de meses, las distintas repúblicas aceptaron que la Urss desapareciera, dejando en su lugar un conjunto de repúblicas independientes (asociadas en la comunidad de Estados Independientes), cuyo futuro parecía incierto.

Con este acto se dio fin al Estado que durante siete décadas representó, para unos, la esperanza de un mundo mejor; para otros, los horrores de lo que se denominó el “totalitarismo” pero, para todo el mundo, un Estado que determinó sin duda alguna la historia del siglo XX.

CONFLICTOS ÉTNICOS Y RELIGIOSOS

La antigua Urss era un gran conjunto de pueblos diversos, lo que representaba una gran complejidad cultural. En todo el territorio que comprendía, se localizan más de 100 grupos étnicos diferentes que profesan casi una decena de diversas religiones y hablan 112 lenguas distintas.

En el siguiente listado se puede apreciar la variedad de pueblos de esta región:

1. Eslavos, que se dividen en:

- a) Rusos: que se subdividen en grandes rusos, pequeños rusos y rusos blancos.
- b) Cosacos, lituanos, letones y estonios.

2. Turco-mongoles, que se dividen en:

- a) Turcos: que se subdividen en tártaros y turcomanos.
- b) Mongoles: que se subdividen en kirguises, calmucos, coreanos y grupos siberianos.

3. Uraltaicos (fineses orientales).

- a) Carelios, japones, samoyedos, zyrianos, voliacos, marduinos y baskires.

Los grupos étnicos de mayor importancia son los eslavos y los turcomanos y tártaros. Los eslavos ocupan el territorio noroeste de la región, y los turcomanos y tártaros el centro y el sur.

Entre los eslavos destaca el grupo de los grandes rusos, porque representa el 53.4 por ciento de la población total; sobresalen a continuación los pequeños rusos y los rusos



Figura 28. Debido a la gran cantidad de naciones que convivían en el territorio de la Unión Soviética y a los intereses propios que éstas desarrollaron a lo largo de este siglo, el gobierno central de ese Estado socialista, se vio obligado a dividir el territorio en diferentes repúblicas, aceptando la independencia de varias de estas unidades políticas.

blancos, que conforman en conjunto el 20.7 por ciento de la población total. Por su parte, los turcomanos y tártaros son grupos que en conjunto representan el 7.6 por ciento.

Desde que en 1936 la Constitución soviética dividió el territorio en 11 grandes repúblicas (Rusia, Ucrania, Bielorrusia, Armenia, Georgia, Azerbaiyán, Uzbekistán, Turkmenistán, Tayikistán y Kirguizistán), se reconoció que en éstas existían diversas etnias cuya presencia no podía ser ignorada. Así, en la organización política de la Urss fueron apareciendo varias entidades políticas que gozaban de autonomía y que representaban los intereses de las distintas etnias.

Tales entidades fueron las llamadas Repúblicas Autónomas, como Daghestán, Carelia, la de los calmucos, Tartaria, la de los zirianos, Bashkir, la de los udmurtos, la de los mariis, Chuvash, la de los marduinos, Cabardia-Balcaria, Osetia del sur la de los chechenes-ingushes y la Provincia Autónoma de Nagorno-Karabaj.

A las diferencias étnicas hay que añadir las diferencias religiosas, que se han convertido en un delicado problema en la región. En el siguiente listado se indican las religiones mayoritarias en las repúblicas que han sobrevivido a la fragmentación de la Urss:

- Rusia, Ucrania y Moldavia: cristianos ortodoxos.
- Estonia y Letonia: cristianos luteranos.
- Lituania: cristianos católicos.
- Bielorrusia: cristianos católicos y ortodoxos.
- Armenia: cristianos apostólicos, ortodoxos y protestantes.
- Azerbaiyán, Kazajstán, Uzbekistán, Turlonenistán, Tayikistán y Kirguizistán: musulmanes.

Sólo una vez que se observa la gran variedad de etnias y religiones de la antigua Urss, es posible comprender los graves problemas que ha significado la desintegración política de este país.

Tales problemas tienen sus antecedentes inmediatos en la Segunda Guerra Mundial. Los territorios del sur de Rusia, en especial en Ucrania y sus alrededores, fueron ocupados por los alemanes. Los rusos, en su precipitada retirada, para evitar que los alemanes aprovecharan los ricos recursos minerales y vegetales de la zona, aplicaron una estrategia de *tierra arrasada*, consistente en la destrucción de todos los recursos que pudiera usar el enemigo, dejando a todos los habitantes de esa región sin sus tradicionales formas de obtener el sustento. A su llegada, los alemanes recibieron colaboración de la población (ucranianos y grupos étnicos como los balkares, los chechenes, los irgushes, los kamimykes y los karachis) y fomentaron ideas nacionalistas que se difundieron ampliamente entre los habitantes de la zona.

Cuando en 1944 los rusos recuperaron dichos territorios, la población ucraniana fue duramente reprimida y los grupos étnicos, en castigo a su deslealtad, fueron deportados a las deshabitadas zonas del centro de Asia. Hasta 1957 se les perdonó y rehabilitó, para enviarlos a sus territorios de origen. Estos antecedentes nos permiten advertir los

resentimientos que guardaban diversos grupos étnicos contra el gobierno de la antigua Urss.

Sin embargo, resulta aún difícil asegurar cuál es la causa real de que, al desaparecer el gobierno soviético entre 1991 y 1992, en las regiones en las que se encontraban las repúblicas autónomas de Balcaria, de los chechenes, de los ingushes y de Nagorno-Karabaj (una franja de tierra entre los mares Negro y Caspio, hogar de los pueblos castigados por su deslealtad durante la guerra) se hayan presentado graves conflictos respecto a su autonomía.

Nagorno-Karabaj se convirtió en el escenario de sangrientos combates entre armenios y azeríes, y en Georgia, república que hace frontera con estos países, diversas fracciones políticas se enfrentaron en una guerra civil difícilmente controlable. En ambos conflictos, los guerrilleros provenientes de grupos étnicos han tenido una presencia importante.

Por último, es notorio que, al tiempo que muy diversos grupos minoritarios luchan por su autonomía, su religión o por un lugar dónde habitar, también se han estabilizado grandes coaliciones de países que comparten una cultura común. En el centro de Asia, las repúblicas islámicas de Azerbaiyán, Turkmenistán, Kazajistán, Uzbekistán, Tayikistán y Kirguizistán han conformado un gran bloque de naciones junto con Irán y otros países islámicos, y se han convertido en una poderosa organización.

El conocimiento de todos estos problemas es importante debido a que muchas de estas naciones, envueltas en conflictos étnicos o religiosos, cuentan con armamento nuclear lo que pone en peligro la vida de muchos seres humanos.

EL MAPA MUNDIAL EN 1992

La sociedad actual es protagonista de innumerables acontecimientos políticos, económicos y sociales, los cuales producen efectos de cambio sobre antiguas concepciones y estructuras. Un caso concreto de estos cambios se puede observar en la división política vigente en el mundo de hoy.

Los acuerdos políticos tomados por las potencias aliadas al término de la Segunda Guerra Mundial, así como la división del mundo en dos bloques de poder y sus respectivas áreas de influencia, aunado esto al inicio de la Guerra Fría, han sido factores que determinaron la conformación de la división política del mundo en los años que van de 1945 hasta el inicio de la década de los 80.

La constante movilidad de las sociedades en busca de mayores espacios de participación política y económica en el orden mundial, ha propiciado en los años recientes movimientos de emancipación de las naciones que aún viven bajo un régimen de dominio político respecto de estos Estados poderosos, como producto del orden internacional implantado desde 1945.

En Europa oriental, la caída del *muro de Berlín* y la unificación política y territorial de Alemania en 1990, pusieron fin a un acuerdo político entre los vencedores de la Segunda

Guerra Mundial, acuerdo que dividió a una nación en dos regiones geográficas, una bajo influencia capitalista y la otra bajo influencia socialista.

El mundo de hoy no es el mismo de hace unos años, y seguramente seguirá cambiando; los siguientes mapas son el rostro del mundo.



Figura 29. División política actual de América del Norte



Figura 30. En este mapa se puede observar la división política de América del Sur en la actualidad.



Figura 31. Europa en la década actual (Arriba)



Figura 32. Debido a los numerosos enfrentamientos bélicos provocados por las diferencias étnicas y religiosas, la antigua Yugoslavia hoy se encuentra dividida en varias repúblicas.



Figura 33. División política de Asia en nuestros días.



Figura 36. En la actualidad, lo que era la Unión de Repúblicas Socialistas Soviéticas se ha dividido en diferentes países que conforman la Comunidad de Estados Independientes.

3.3 LA CIUDAD Y EL CAMPO EN NUESTRO SIGLO

LA EVOLUCIÓN DEMOGRÁFICA Y LOS RECURSOS NATURALES

Corresponde a las sesiones de GA 3 (Videos 96, 97, 98)

A lo largo de la historia, y con algunas variantes, la población del mundo se ha ido incrementando constantemente. ¿A qué se debe este fenómeno?

En la antigüedad el hombre se vio acechado constantemente por epidemias que acababan con gran parte de las poblaciones. Las perspectivas de vida, tanto de los jóvenes como de los adultos, eran muy escasas, pero esto cambió.

En la actualidad el hombre cuenta con una serie de elementos que le permiten prolongar su vida. Estos elementos se pueden dividir en dos grupos: los servicios de salubridad masivos y la explotación industrial de los recursos naturales.

¿Qué son los servicios de salubridad y cómo han colaborado a la prolongación de la vida de los hombres?

Este tipo de servicios son todas aquellas medidas preventivas que disminuyen el riesgo de enfermedades y que permiten mejorar las condiciones de vida.

Desde el siglo XIX había ya diferentes servicios de salubridad, como son el agua potable y el drenaje, pero estos servicios iban dirigidos solamente a una mínima parte de la

población; hasta el siglo XX estos servicios no tomaron un carácter masivo ni llegaron a gran parte de ella.

Así también, desde el siglo XIX, se empezaron a crear diferentes institutos de investigación, en donde se realizan estudios sobre las distintas enfermedades y su posible cura, y se implantaron campañas de vacunación y de higiene masivas para prevenir o erradicar algunas enfermedades.

Por ello, se crearon sistemas de agua potable y se brindó a la sociedad servicios de alcantarillado para evitar la propagación de enfermedades infecciosas.

En la actualidad, la mayoría de los países desarrollados cuentan con sistemas de salud que brindan estos servicios a gran parte de la población del campo y la ciudad. Sin embargo, no sucede lo mismo en los países subdesarrollados, ya que en algunos de ellos este tipo de servicios sólo se proporcionan en las grandes ciudades y en una pequeña parte del área rural.

	% SERVICIO DE ALCANTARILLADO		% SERVICIO DE AGUA POTABLE	
	Área Rural	Área Urbana	Área Rural	Área Urbana
Europa	97	99	99	100
Asia	62	76	72	82
África	53	68	56	76
Latinoamérica	72	89	82	90
Norteamérica	99.8	100	100	100

Figura 37. Como se puede observar en este cuadro, Europa cuenta con el porcentaje más alto de servicios de agua potable y alcantarillado, en segundo lugar se encuentra América, contemplada en conjunto, en el tercero Asia y en cuarto África.

Así pues, gracias a los avances en medicina y a estos servicios, la población ha aumentado debido a que la tasa de mortalidad bajó y son más propicias las condiciones de vida y la natalidad.

La población ha ido creciendo, de tal forma, hasta convertirse en la gran comunidad que hoy habita el mundo y que exige alimentación y una serie de elementos que cubran sus necesidades de subsistencia.

Ahora bien, la naturaleza a lo largo de la historia ha brindado al hombre algunos de los bienes necesarios para su subsistencia, quien los ha aprovechado a través de la explotación de los recursos naturales; y esta explotación ha ido variando con el paso del tiempo, de acuerdo con los avances técnicos que determinan la forma de obtención de los mismos. ¿Cuáles son estos recursos naturales y cómo benefician al hombre?

Los recursos naturales se pueden dividir en dos grupos: los recursos renovables, que son aquellos constituidos por animales y vegetales, y los recursos naturales no renovables, que son los energéticos fósiles (carbón, petróleo) y los minerales, entre ellos el agua.

Pero por no planear adecuadamente la explotación de los recursos y por distribuir injustamente sus beneficios, los países del orbe comienzan a padecer hambrunas, carestías, racionamientos y otros males.

Así, hoy en día la población humana requiere cada vez más del consumo de energía (petróleo, gas natural, carbón) para realizar sus distintas actividades, tanto en el área rural como en las ciudades. Todo esto ha favorecido sin duda el desarrollo de los distintos pueblos del mundo. Sin embargo, la explotación inadecuada de estos recursos ha puesto en riesgo el equilibrio ecológico, principalmente en los países más pobres, pero también en todo el planeta.

Estas nuevas condiciones de vida, provocadas principalmente por la industrialización, han influido también en gran medida en el crecimiento de la población. Pero de todo esto surgen grandes problemas: el crecimiento desmedido y no planificado de la población mundial, la incorrecta explotación de los recursos naturales y la injusta distribución de la riqueza.

EL CRECIMIENTO POBLACIONAL Y SU DISTRIBUCIÓN REGIONAL

En la actualidad, uno de los principales problemas que enfrenta la humanidad, es la concentración de la población en las ciudades del planeta.

El aumento de la población mundial se inició con la Revolución Industrial; esto se debió al incremento de los abastecimientos alimenticios provocado por los avances tecnológicos en la explotación de nuevas áreas de cultivo.

Más tarde, otro de los factores que contribuyó al incremento poblacional fue que, después de la Segunda Guerra Mundial y gracias a los avances científicos, se introdujeron los antibióticos y técnicas de inmunización que prolongaron la vida de los hombres.

Hoy en día, cada cuatro segundos nace un niño en el mundo, cada día nacen 335 mil niños, y cada año, 122 millones. El número promedio de población rebasa actualmente los 5 200 millones de habitantes; esta cifra es resultado de una tasa de natalidad de 31% al año y una tasa de mortalidad del 13% anual. Con esto se aprecia claramente que el número de nacimientos al año es más del doble que el de muertes.

El fenómeno del crecimiento desmedido no se da igual en todas las regiones del mundo. Paradójicamente, Asia, África y Latinoamérica, que están compuestos en su mayoría por países pobres, son los continentes que más se han visto afectados por el desmedido crecimiento de la población. En la mayoría de estos países más de la mitad de la población fluctúa entre los 15 y los 19 años.

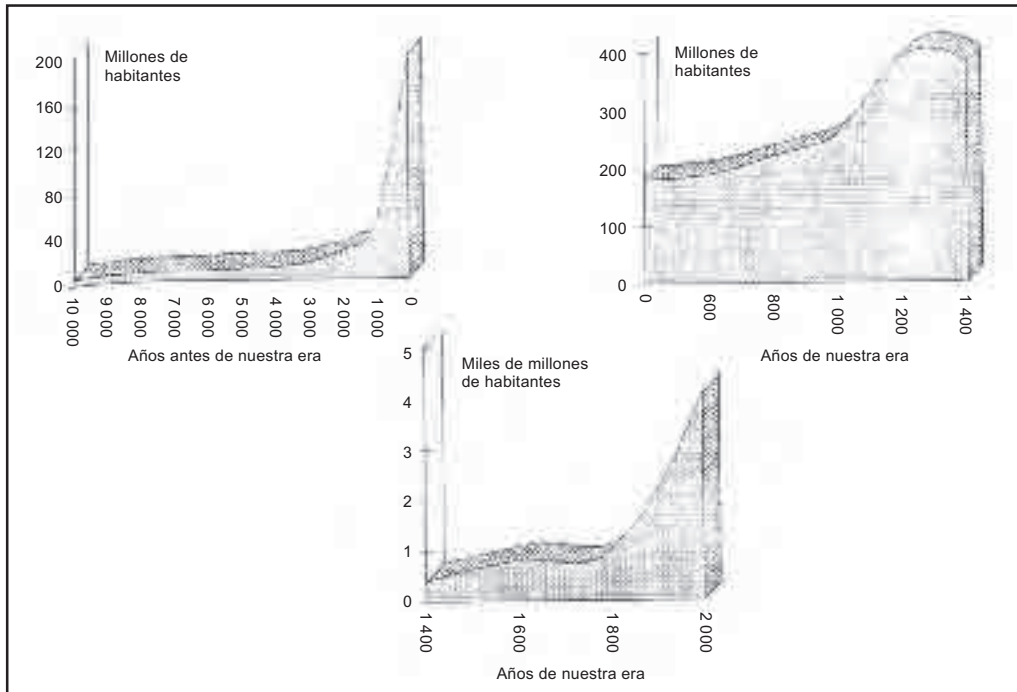


Figura 38. Gráfica 1. Crecimiento de la población después del 5000 antes de nuestra era: llegó hasta 190 millones de habitantes. Gráfica 2. Durante la Edad Media, la población quedó bruscamente truncada por el hambre y las pestes. Gráfica 3. El crecimiento poblacional se vio favorecido por el descenso de la mortalidad a partir de 1950.

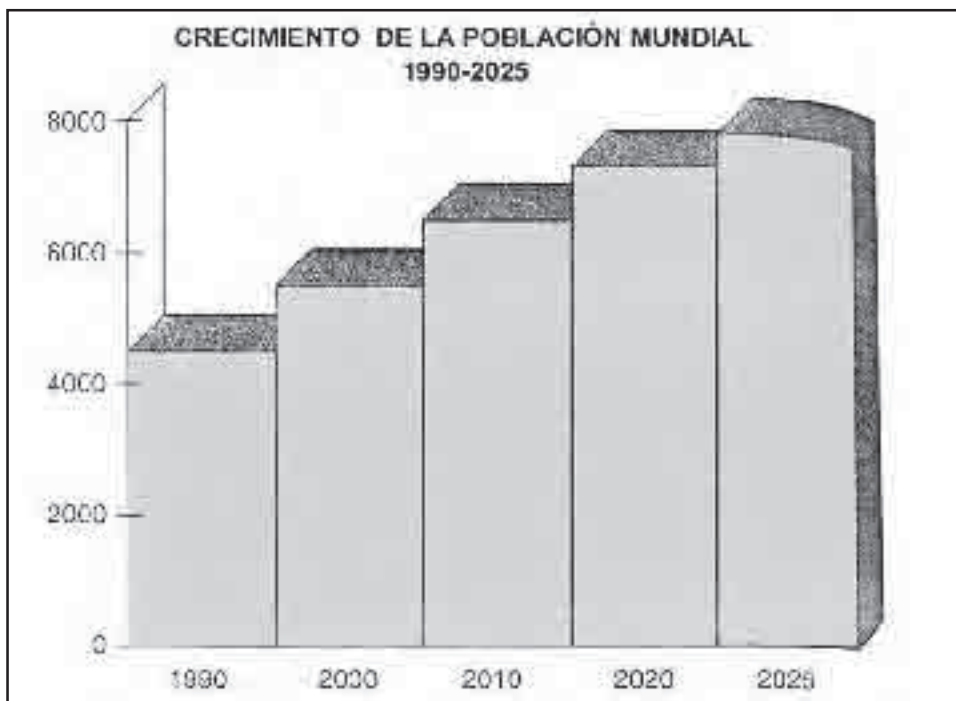


Figura 39. Según estudios sobre demografía que han hecho distintos especialistas, para el año 2025 la población mundial alcanzará la cifra de 8 000 millones de habitantes.

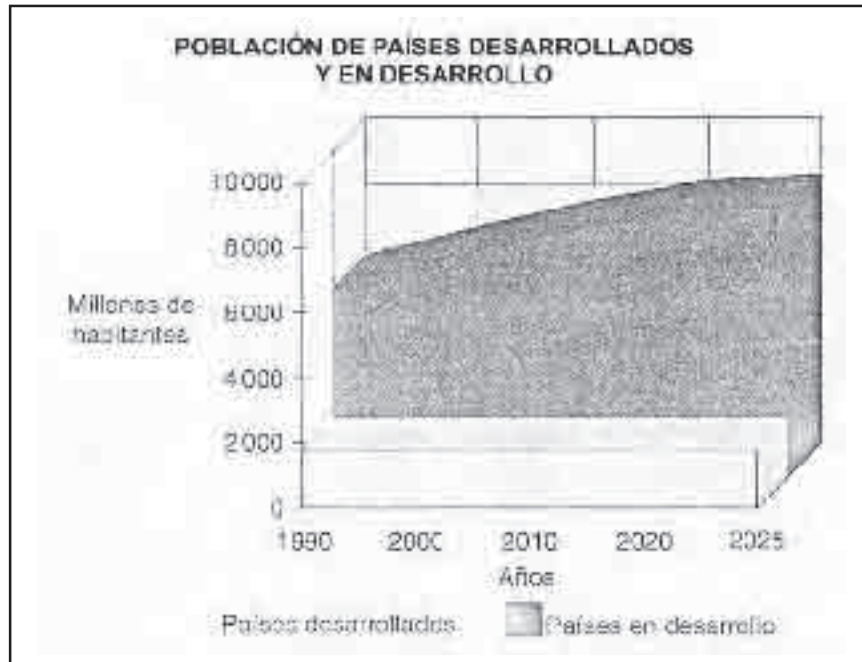


Figura 40. El crecimiento de la población no es igual en todo el mundo. En la gráfica de arriba se puede observar que el crecimiento es mayor en los países pobres que en los países desarrollados.

Así, en Asia vive más de la mitad de la población total del mundo, en África una décima parte y en Latinoamérica una doceava parte.

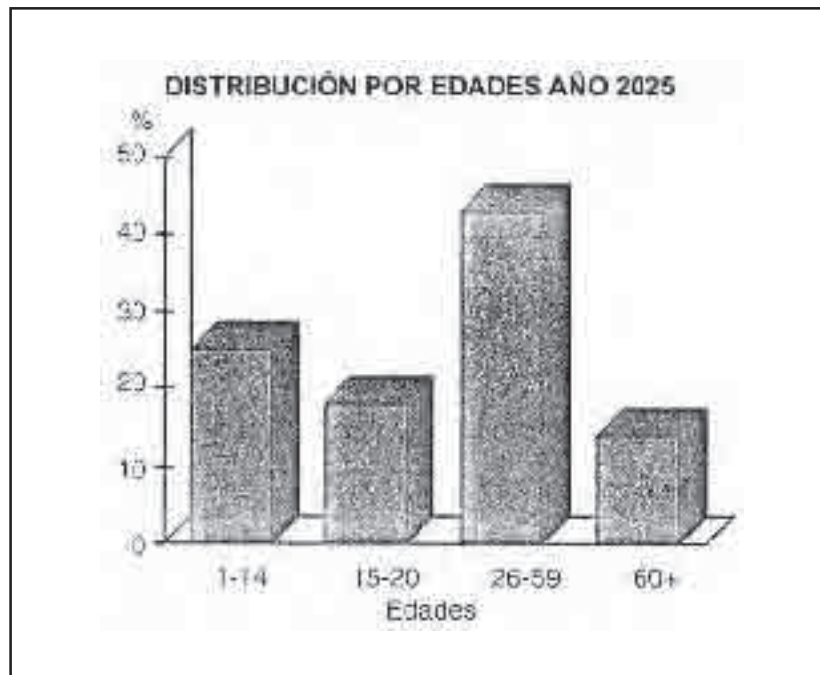


Figura 41. Fluctuación del promedio de edades en la población mundial en el año 2025.

Por otro lado, en los países desarrollados como Estados Unidos, los que se encuentran en Europa occidental y el este de Asia, la tasa de natalidad ha disminuido a tal grado que la mayoría de los habitantes de estos países son adultos. Este fenómeno se debe a diferentes actitudes sociales como son la disminución de los matrimonios, el aumento de la mano de obra femenina y la concientización a través de campañas de planificación familiar.

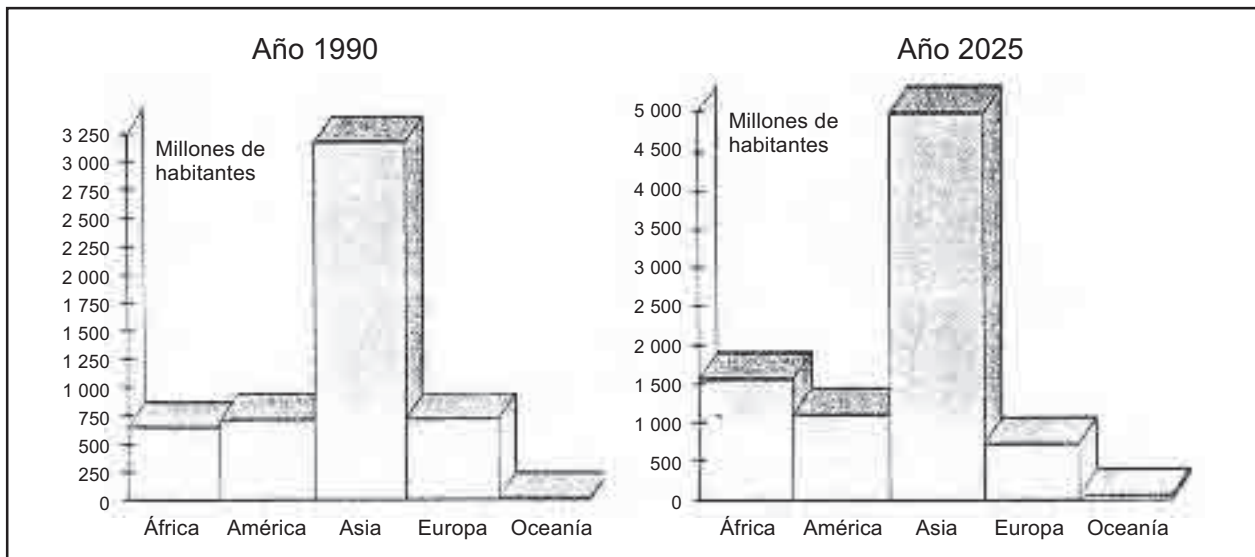


Figura 42. En esta gráfica se puede apreciar el crecimiento que tendrá la población mundial en los próximos años según diversos estudios.

Gran parte de la población mundial se concentra en las grandes ciudades, ¿a qué se debe este fenómeno?

A finales del siglo XIX, cuando la industrialización estaba en su apogeo, en las ciudades vivían 250 millones de personas de una población mundial de 1 650 millones; para 1986, 1 500 millones de un total de 4 000 millones habitaba en las ciudades. Ejemplo de esto son la ciudad de México y Rio de Janeiro.

En la actualidad, casi la mitad de las 20 ciudades se encuentran en Asia. Según las estadísticas, estas ciudades crecerán en un 50% para el año 2000. El resto de las ciudades de gran población se encuentra en Estados Unidos, Europa, Latinoamérica y África.

¿A qué se debe que en las ciudades se concentre el mayor número de gente? Una de las causas de este fenómeno es la constante migración de los campesinos, que van a las ciudades en busca de mejores condiciones de vida; sin embargo, la obtención de un mejor nivel de vida no siempre es posible, ya que la mayoría de las veces no encuentran trabajo o, si los emplean, son ocupados como mano de obra barata.

Las constantes migraciones a las ciudades se deben, también, a que en éstas se concentra la mayoría de los avances tecnológicos, tanto en ciencia y artes como en el aspecto industrial. Así, las ciudades proporcionan sólo a unos cuantos mejores condiciones de desarrollo, pero a otros, las peores condiciones de vida.



Figura 43. Tokio, capital de Japón, alcanza los 12 millones de habitantes en su área metropolitana.

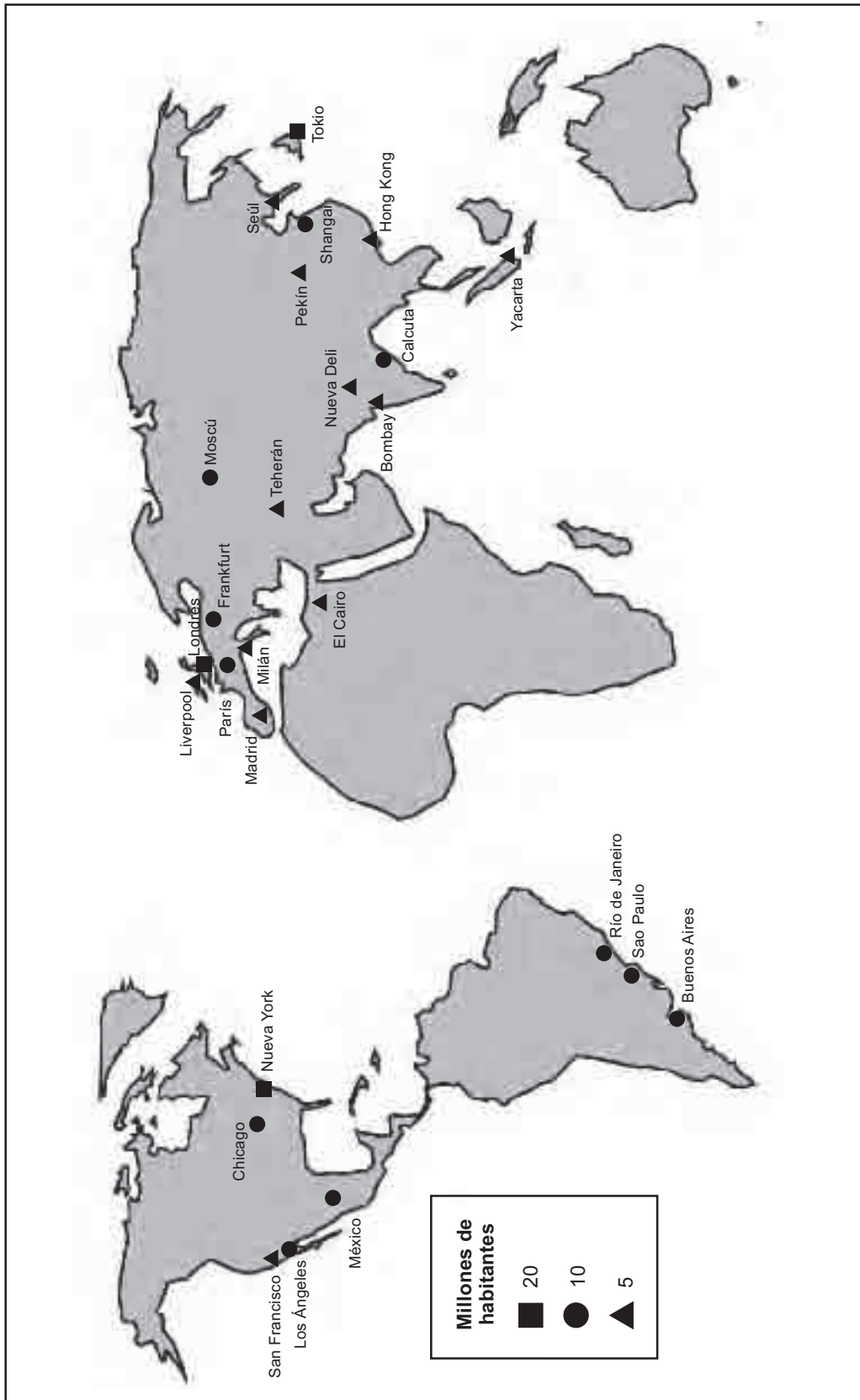


Figura 44. En este mapa se pueden observar las ciudades más pobladas del mundo.

EL RESPETO ECOLÓGICO

En la actualidad el hombre se enfrenta a un grave problema: el deterioro del medio ambiente. ¿A qué se debe este fenómeno?

Son varios elementos los que han influido en el constante deterioro ambiental a) la industrialización de los países ricos que constantemente realizan una explotación desmedida de los recursos naturales de países pobres; b) la industrialización de los países pobres que compran tecnología contaminante a los países desarrollados; c) el desmedido crecimiento poblacional en los países pobres (de Asia, África y Latinoamérica, principalmente) que provoca la explotación excesiva de las tierras de cultivo; y d) sobre todo, la falta de concientización de los distintos gobiernos, que no dan una correcta educación ecológica a sus diferentes pueblos para colaborar en el mejoramiento del medio ambiente.

Todo lo anterior ha afectado los distintos elementos que componen el medio ambiente.



Figura 45. En la actualidad millones de hectáreas de tierra son cultivadas para alimentar a la enorme población del mundo.



Figura 46. *La tierra, al ser cultivada constantemente, va perdiendo poco a poco su fertilidad.*

El suelo: La tierra ha sido, a lo largo de la historia, la principal fuente de alimentos para el hombre. En la actualidad son varios los elementos que han provocado su constante deterioro: el excesivo cultivo de las tierras ocasiona su desgaste hasta convertirlas en áreas improductivas; la erosión del suelo causada por la tala de árboles y de vegetación, que llega a convertirlo en desértico; y el constante desagüe de las tierras pantanosas para convertirlas en zonas industriales o de cultivo, entre otros factores.

En la actualidad, nueve millones de hectáreas de tierras en todo el mundo han perdido sus propiedades productivas y se han convertido en zonas desérticas. El 65 por ciento de estas tierras erosionadas se encuentran en África y Asia. En África, el 85% del bosque ha desaparecido, en Asia el 70%, y en Latinoamérica el 50%. Cada año se talan entre 11 y 15 millones de hectáreas de bosque en el mundo.

El agua: Uno de los principales elementos para la sobrevivencia de los seres vivos en la tierra es el agua.

En la actualidad, los ríos y los mares, tan importantes para la vida de las distintas especies, se han convertido en basureros. En ellos se depositan los desechos agrícolas e industriales de todo el mundo. Por otra parte, el descuido de los países desarrollados y en desarrollo ha provocado numerosos derrames de petróleo que han acabado con gran parte de la fauna marina.



Figura 47. En este mapa aparecen los principales problemas de deterioro ecológico que hoy vive la sociedad mundial.

Algunas industrias que se encuentran situadas en las márgenes de los ríos ocupan éstos como basureros vertiendo en ellos distintos desperdicios químicos, lo cual provoca, además de la pérdida de las especies que habitan en esos ríos, que algunas de las poblaciones abastecidas de agua por esos ríos, corran el riesgo de afectar seriamente sus organismos.

El aire: Uno de los principales problemas que se enfrenta en las grandes ciudades es el envenenamiento del aire. Esto es resultado de los constantes gases tóxicos emitidos por las grandes zonas industriales, el gran número de vehículos y la utilización de distintos productos químicos, como los aerosoles y la enorme cantidad de basura que producen los ciudadanos.

Todos estos contaminantes tienen graves efectos en la salud de la población que habita en las ciudades; por ejemplo, los niños nacen con plomo en la sangre y mucha gente padece enfermedades respiratorias.

Por otra parte, el planeta cuenta con una capa de un elemento llamado ozono que la protege de los rayos directos del Sol y que, debido a la constante emisión de gases tóxicos, se ha ido adelgazando en algunas zonas; su desaparición total provocaría la extinción de todos los seres vivos.

La fauna: Gran parte de las distintas especies que componen la fauna del mundo se han visto afectadas no sólo por el desequilibrio ambiental provocado por la intervención del hombre, sino también por la desmedida caza de estos animales. En la actualidad, 5 000 especies distintas de animales estaban en peligro de extinción: 698 mamíferos, 1 047 aves, 191 reptiles, 63 anfibios, 762 peces y 2 250 invertebrados.

Ante toda esta problemática provocada por el constante deterioro del medio ambiente, se han implantado, sobre todo en los países desarrollados, políticas encaminadas a propiciar el mejoramiento del medio ambiente.

Sin embargo, éstas no prosperarán sin la participación consciente de toda la sociedad, en todos los países.

3.4 PAÍSES POBRES Y RICOS

CAMBIOS ECONÓMICOS Y LA DESIGUALDAD INTERNACIONAL

Corresponde a las sesiones de GA 3 (Videos 99, 100 y 101)

Como resultado de una larga historia de colonización, el mundo se dividió en dos grupos: los países ricos y los países pobres. Esta situación quedó claramente establecida, sobre todo, después de la Segunda Guerra Mundial, la cual tuvo como consecuencia que un gran número de países africanos, asiáticos, y también americanos lograran su independencia.

Los imperios europeos impidieron el desarrollo natural de sus colonias, de las cuales extrajeron lo mejor de sus riquezas, y a las cuales obstaculizaron un crecimiento adecuado a las necesidades particulares de las poblaciones de esos lugares.

Por otra parte, también como resultado de esa guerra, el mundo se dividió políticamente en dos bloques: el capitalista y el socialista; a la cabeza del primero, los Estados Unidos, y a la cabeza del segundo, la Unión Soviética. En torno a esos dos bloques se agruparon los demás países del mundo.

Sin embargo, los países pobres no gozaban de ningún beneficio agrupándose en tales bloques, por lo que comenzaron a formar organizaciones internacionales propias, donde pudieran plantearse sus problemas al margen de los intereses de las naciones más poderosas. De ahí nació la denominación de países del *Tercer Mundo*, es decir la tercera opción o alternativa.

La primera organización tercermundista fue la Conferencia afroasiática de Bandung, que data de 1955 y que fue organizada principalmente por el presidente de Egipto, Gamal Abdel Nasser, el cual encabezó un movimiento “neutral” en África y Asia e inició la corriente de los *No Alineados*.

En 1961 se constituyó el Movimiento de los Países No Alineados que organizó en Belgrado, Yugoslavia, su primera Conferencia Cumbre en ese mismo año. En ella participaron 25 miembros, tres observadores y 35 representantes de movimientos de liberación nacional.

En uno de los documentos que se emitieron al finalizar dicha conferencia, se destacaron algunas de las siguientes declaraciones:

- Apoyo a la declaración sobre la concesión de la Independencia a los países y pueblos coloniales, adoptada [con anterioridad] por la Asamblea General de la ONU [...]
- Derecho de todos los pueblos a la autodeterminación y al logro de sus propios fines; a la libre disposición de sus riquezas y recursos naturales.
- Que se [pusiera] fin a la acción bélica y a las medidas represivas de cualquier clase contra los países no independientes [que estuvieran peleando por su independencia o la hubieran obtenido recientemente] (caso de Argelia, Angola, Zaire [en África], Cuba...)
- Necesidad de un desarme general, total y estricto, internacionalmente controlado... (en Guía del Tercer Mundo)

Estas declaraciones demuestran las primeras preocupaciones de los países que veían amenazadas sus posibilidades de desarrollo independiente. Sin embargo, y a pesar de los logros alcanzados durante los años 60, una nueva forma de dominación colonial se estaba fortaleciendo: el *neocolonialismo*.

El neocolonialismo es una forma económica de dominio, que se traduce en una dependencia de los países pobres hacia los ricos, basada en préstamos condicionados o relaciones comerciales desventajosas, a cambio de derechos soberanos que favorezcan los intereses

de los prestamistas. Por ejemplo, los países pobres se ven obligados a comprar tecnología “chatarra” que ya no le es útil a los países industrializados, o bien a adquirir equipo que ha demostrado peligrosidad en su manejo, para las industrias y servicios.

La compra de tecnología y de equipos se realiza con las poderosas empresas transnacionales, las cuales obtienen jugosas ganancias, junto con sus gobiernos, y que con tal de verse favorecidas en sus intereses intervienen directamente en las decisiones políticas y económicas de los países tercermundistas, a cambio del establecimiento de empresas que, ciertamente, dan trabajo a muchas personas.

Las transnacionales fueron definidas por la ONU como “sociedades que poseen o controlan medios de producción o servicios fuera del país donde están establecidas”. Para 1982, 200 de las principales transnacionales se ubicaban solamente en cinco países del mundo,



Figura 48. Las empresas transnacionales expanden su poder muy lejos de sus países de origen.

de las cuales, 80 son de Estados Unidos, 35 de Japón, 18 de Inglaterra, 17 de Alemania y 16 de Francia. Para dar una idea del poder que tienen estas empresas, cabe decir que en esa época obtuvieron utilidades, por las ventas que realizaron, equivalentes a lo que produjeron ¡130 países juntos! (Según la *Guía del Tercer Mundo*).

El ejemplo más claro de la nueva forma de opresión de las potencias del mundo es la *deuda externa*. Un enorme número de países se han visto más empobrecidos debido a los intereses que deben pagar por los préstamos que se vieron obligados a obtener para cubrir las necesidades inmediatas de su población.

Esto es grave porque los altos intereses obligan a los gobiernos a utilizar todos los recursos que se obtienen de la producción interna para el pago de la deuda; de modo que no es posible la inversión para el desarrollo interior, en obras de beneficio social –como puentes y caminos, escuelas, hospitales, fuentes de trabajo, agroindustria, etc.–; de esta manera, para realizar dichas obras indispensables para las naciones pobres, los gobiernos tienen que seguir pidiendo préstamos.

Pero, ¿cómo se puede saber cuándo un país es pobre o rico? Existen algunas formas de medir el grado de pobreza o desarrollo de las naciones:

- Se calcula el valor en dinero del total de los bienes y servicios que se produjeron durante un año, y luego se divide entre el número de habitantes. A esto se le denomina *Producto Nacional Bruto*.
- Por el número de habitantes que se dedican a laborar en el campo –sector primario o rama agropecuaria–; los que se dedican a laborar en las industrias –sector secundario– y los que realizan actividades comerciales y de servicios –sector terciario–.
- Por el nivel de escolaridad alcanzado en promedio por la población.
- Por la cantidad que se produce y se consume de energéticos en un año: electricidad, petróleo y sus derivados, energía nuclear y otros.

Todo lo anterior significa que un país es pobre si el Producto Nacional Bruto es bajo, si su población posee una baja escolaridad, si no hay una alta producción y un elevado consumo de energéticos, y si la mayoría de su población se dedica a las actividades agropecuarias.

Lo contrario caracteriza a los países ricos o desarrollados. México pertenece al grupo de los países pobres.

LOS CAMBIOS TECNOLÓGICOS: ELECTRÓNICA Y MICROELECTRÓNICA

Si el siglo XIX se caracterizó por el impresionante desarrollo de industrias y transportes accionados por la fuerza del carbón y del vapor, al presente siglo lo caracterizan la utilización extensiva de la energía eléctrica, entre otras, y de sus distintas ramas y actividades paralelas, como la electrónica.

Como se vio en apartados anteriores, a finales del siglo XIX se logró aplicar la energía eléctrica a diversos fines prácticos como la iluminación de las ciudades mediante la bombilla de filamento incandescente, o las comunicaciones a través del telégrafo y el teléfono. Si bien estos y otros usos representaron un considerable avance frente a las aplicaciones de la energía tradicional, ello no impidió que las investigaciones sobre la electricidad se siguieran desarrollando; por el contrario, se profundizaron llegando hasta niveles insospechados




Figura 49. Contador de corriente eléctrica. Este precursor de los contadores eléctricos fue diseñado por Edison, y utilizaba la electrólisis para medir la electricidad consumida.

Así, la electrónica –que es una parte de la *física* y de la ingeniería eléctrica que se ocupa principalmente de la actuación de las partículas del átomo, llamada electrones, en el vacío, en la materia sólida y gaseosa, y de sus aplicaciones prácticas– es el resultado directo de los estudios que sobre la electricidad se llevaron a cabo desde finales del siglo XIX y hasta hoy.

Hacia 1884, Thomas Alva Edison observó que en el interior de un instrumento parecido a las bombillas de filamento incandescente se podía generar, a partir de una descarga eléctrica, una corriente o flujo de electrones –partículas atómicas con carga negativa– que iba de una laminilla metálica –con carga positiva– hacia el filamento.

Este instrumento, llamado *válvula electrónica*, que emitía y amplificaba pequeñas corrientes eléctricas, posibilitó, en un principio, la emisión de éstas en forma de ondas magnéticas a

grandes distancias y su conversión en vibraciones sonoras, es decir, que sentó las bases para la radioemisión y la televisión.

Posteriormente, la válvula electrónica fue sustituida por un componente mucho más pequeño, eficiente y barato llamado *transistor*, que dio origen a lo que hoy llamamos microelectrónica. Este elemento permitió, desde su invención en 1947, que los instrumentos electrónicos redujeran su tamaño y su costo, y se diversificaran en múltiples usos.

En sus inicios la electrónica fue objeto exclusivo de investigaciones científicas y tecnológicas de un alto grado de especialización, pero al descubrirse su utilidad práctica y su versatilidad, pasó a ocupar un lugar importante para los intereses militares, sobre todo de las naciones más avanzadas. Así, la comunicación por radio se utilizó por primera vez en los últimos años de la Primera Guerra Mundial; el radar incrementó las posibilidades de detectar aviones enemigos en la Segunda Guerra Mundial, y los proyectiles dirigidos a distancia o teledirigidos no existirían sin las aportaciones de la microelectrónica.




Figura 50. Actualmente los ordenadores utilizan microchips tan pequeños como los que se muestran en la ilustración.

De forma paralela al desarrollo de la electrónica militar, se multiplicaron las industrias especializadas en la aplicación de la electrónica para usos domésticos e industriales. Cada día, desde mediados de este siglo, más industrias se incorporaban a sus plantas de producción equipos con componentes electrónicos que agilizaban el proceso y reducían los costos de producción.

De la misma manera, se desarrolló la aplicación de la microelectrónica a aparatos de uso doméstico como los radios, los televisores y los teléfonos, con lo cual la tecnología electrónica se hizo parte de la vida cotidiana de miles de personas, agilizando las comunicaciones y beneficiándolas de distintos modos.

No obstante los beneficios que esta rama de la tecnología aportó a miles de personas en el mundo, cabe mencionar que constituye también un indicador de las desigualdades en el desarrollo y la riqueza que prevalecen entre las naciones actuales.

Al haberse desarrollado principalmente en los países industrializados, la microelectrónica ha contribuido al afianzamiento del poder económico de las grandes empresas transnacionales que, al contar con los recursos suficientes y con la experiencia en el uso de la tecnología, obtienen enormes ganancias de la venta de sus productos a los países que tienen un bajo o nulo desarrollo industrial.

Por otro lado, es bien sabido que los avances en la electrónica se han convertido en elemento indispensable para el desarrollo de las naciones modernas; en este sentido, las naciones poco industrializadas y con mayor retraso en el desarrollo económico se encuentran en franca desventaja frente a los países desarrollados poseedores de la tecnología más avanzada, pues dependen y son controlados, hasta cierto punto, mediante la venta de esos avances por los países poderosos.

De esta manera, la electrónica es una rama de la tecnología que rinde beneficios tanto económicos como políticos, en primer término, a las grandes compañías de los países desarrollados, mientras que los poco desarrollados utilizan tecnologías muchas veces atrasadas y obsoletas, que los primeros les proporcionan.

El más importante desarrollo de la microelectrónica se ha dado en los países de Occidente. La Urss quedó rezagada en la producción de tecnología microelectrónica, lo cual provocó que, al desintegrarse la unidad política de esa nación al terminar la década de los 80, los países que conformaban a su alrededor el bloque llamado socialista quedaran a su vez, por un lado, aislados políticamente y, por otro, rezagados por disponer sólo de tecnologías electrónicas obsoletas.

Lo anterior abrió aún más la brecha entre las naciones occidentales desarrolladas y los países pobres, que ya no son exclusivamente los del llamado Tercer Mundo, sino que hoy se encuentran en ese grupo los países antes socialistas.

Así, los beneficios económicos de los avances tecnológicos de la microelectrónica, han quedado fuera del alcance de grandes grupos humanos y han pasado a ser parte del poderío económico y militar de unas pocas potencias.

El desequilibrio entre los avances tecnológicos y las necesidades de la población se manifiestan claramente en que esos avances son utilizados más para desarrollar una industria militar cada vez más destructiva y mucho menos para aliviar las necesidades y penurias de millones de personas que viven en condiciones miserables.

No obstante esa inclinación, la microelectrónica ha llevado beneficios a las sociedades, por ejemplo, con el desarrollo de más y mejores medios de comunicación, los cuales serán tema del siguiente apartado.



Figura 51. Las grandes computadoras han sido sustituidas por equipos más pequeños y sofisticados, que pueden realizar muchas más funciones en menos tiempo.

LOS MEDIOS DE COMUNICACIÓN Y LA CULTURA DE MASAS

El dominio de la electrónica y la microelectrónica hicieron posible la creación de medios de comunicación más complejos y de mayor alcance.

Los satélites artificiales, la telefonía inalámbrica moderna y el uso del rayo láser para la transmisión de señales de televisión son las más recientes invenciones en comunicación masiva e instantánea, pues ponen en contacto, en escasos segundos, a un enorme número de habitantes de todo el mundo, especialmente la televisión.



Figura 52. La televisión es uno de los medios masivos de comunicación más popular, y es el mejor para difundir información y publicidad.

México posee sus propios satélites, el *Morelos I* y el *Morelos II* gracias a los cuales se ha podido integrar a comunidades que antes estaban aisladas.

Los medios de comunicación masivos se denominan así porque son capaces de proporcionar información instantánea a un enorme número de habitantes, como la radio, la televisión, los periódicos y otros.

Pero estos medios, mundialmente están sujetos a las agencias internacionales de noticias que tienen corresponsales en todas partes, y son las encargadas de enviar las noticias a través de los medios electrónicos.

Así, un estudio realizado por el Centro Internacional de Estudios Superiores de la Comunicación para América Latina (Ciespal) en los años 60, concluyó que el 80% de las noticias internacionales recibidas en los periódicos latinoamericanos, provenían de dos de estas agencias con sede en los Estados Unidos; una era la *AP* (Prensa Asociada) y la otra era la *UPI* (Prensa Unida Internacional) esta última ya no existe.

En 1975, un investigador del Instituto Latinoamericano de Estudios Transnacionales en México, descubrió que el 75% de los periódicos mexicanos recibían la información

internacional de cuatro agencias internacionales de noticias: dos de ellas eran las mencionadas antes, otra era la *AFP* (francesa) y una más la *Reuter* (inglesa) (Fuente, *Guía del Tercer Mundo*).

Estos datos ayudan a conocer quiénes poseen el control de la información, pues estas agencias internacionales de noticias tienen la capacidad de decidir qué información se transmite a los medios y cuál no, es decir, deciden qué debe saber la población mundial y cómo manejarla para favorecer a determinados grupos o países, de modo que el público tenga una opinión que apoye sus acciones.

Por otro lado, además de ir modelando la opinión de la gente a través de los medios informativos y de la publicidad, estos últimos han permitido difundir estilos de vida, costumbres, tipos de alimentos, formas de vestir y hasta de pensar, que muchas veces son ajenos a las tradiciones de muchos núcleos de población y comunidades.

Lo anterior es muy importante porque afecta a las formas culturales de cada pueblo, pues modifican sus costumbres creándoles necesidades que no son indispensables pero que, debido a la publicidad, las personas terminan creyendo que sí lo son. Ejemplo de ello es creer indispensable tener ropa de determinada marca; adoptar una preferencia por artículos fabricados en otro país por sobre los nacionales; pensar que la vida es mejor en otra nación que en la suya; modificar los hábitos alimenticios consumiendo alimentos “chatarra” y muchas cosas más.



Figura 53. Las costumbres de los pueblos se han ido modificando, sobre todo en el consumo de alimentos que se adquieren por la influencia de la publicidad.

Lo anterior debe ser tomado en cuenta para que los pueblos y las propias comunidades demanden respeto a su derecho de ser informados con la verdad y poder tener la capacidad de elegir lo que más les convenga e interese.

Sin embargo, es necesario agregar que no todo es negativo en los medios de comunicación masiva. Uno de los aspectos más positivos, es que la población mundial tiene la posibilidad de sentirse como una sola y gran comunidad, a la cual afecta cada acción que se manifieste en cualquier lugar del planeta, como las guerras, la contaminación ambiental, las decisiones políticas y económicas, de otros países, etc.

Otros aspectos positivos son que las comunidades más apartadas tienen la posibilidad de integrarse a la vida de sus naciones; las campañas de salud y protección social son más eficientes y se proporcionan conocimientos en todos los órdenes que de otra forma no podrían ser difundidos.

3.5 CAMBIOS DEL SIGLO XX

UNA EXPLORACIÓN RETROSPECTIVA

Corresponde a las sesiones de GA 3 (Videos 102, 103 y 104)

Al siglo XVIII se le conoce como el siglo de la Ilustración, al siglo XIX como el siglo del progreso; ¿cómo se le llamará al siglo XX que recién finalizó?




Figura 54. A principios de nuestro siglo, a lo más que podían aspirar las mujeres era a ingresar como obreras en una fábrica.

La anterior no es una pregunta sencilla, pues son muchos e importantes los acontecimientos sucedidos desde 1900 hasta la fecha; muchos de ellos, además, han ido en sentidos contrarios, de tal suerte que, a veces, los resultados de unos y otros han sido contradictorios. Por el momento, empero, nos concretaremos a enumerar una serie de importantes cambios que el siglo XX conoció y sus repercusiones directas en la vida diaria de los individuos, para lo cual es necesario volver la mirada y la imaginación hacia el pasado.

Hacia 1900, los habitantes de las grandes ciudades industriales de todo el mundo estaban seguros de que la industria, la ciencia y la tecnología habían llegado a un punto insuperable. Prueba de ello era que el ferrocarril y el barco de vapor les podían transportar a gran distancia de su hogar, en viajes no tan penosos como los que se realizaban en carreta o en barcos de vela.

Con todo, hoy observamos que, si bien la introducción del ferrocarril en los transportes fue un adelanto notable para el progreso de la época, la energía nuclear y el uso del petróleo, por ejemplo, han permitido un desarrollo de los medios de transporte seguramente sorprendentes e inimaginables para la gente de principios de siglo.

Si en un barco de vapor de los más veloces del siglo XIX se podía atravesar el Océano Atlántico en 13 ó 14 días, hoy la aviación comercial ha reducido ese tiempo a unas cuantas horas. Los transportes, al reducir el tiempo de traslado de un punto a otro, han permitido que el mundo reduzca el recorrido de sus descomunales distancias y han puesto en contacto a más gente en menos tiempo.

En esas mismas ciudades en que a principios de siglo, orgullosos del progreso, los hombres y mujeres aún veían transitar por las calles carretas de carga y de pasajeros, hoy podemos observar un número increíble de vehículos automotores circulando en una interminable caravana de colores, ruidos y velocidades llevando y trayendo gente a la que una diligencia tirada por caballos resultaría, seguramente, más una curiosidad del pasado que un medio transporte eficaz para la acelerada vida del presente.

Hacia finales del siglo pasado, Julio Verne, un brillante escritor francés de ciencia ficción, escribió un relato de un viaje a la Luna en el que, haciendo gala de su extraordinaria imaginación, fantaseaba con el desarrollo de los medios de transporte y de las comunicaciones. Hoy en día, la ciencia aplicada a la técnica del transporte y de la comunicación ha hecho del tema de los viajes al espacio exterior y de las comunicaciones instantáneas, algo que, si bien es sorprendente, se ha vuelto cotidiano y útil al desarrollo de la sociedad. Los satélites artificiales que, puestos a girar alrededor de la Tierra, captan las señales de un punto del planeta para enviarla en cuestión de segundos al otro extremo del mundo, han permitido llevar información a millones de personas al mismo tiempo.

La televisión y la radio como sistemas masivos de comunicación, permiten, asimismo, la distribución de la información a grandes cantidades de personas, aun en los sitios más alejados del suceso o de la transmisión de esa información. Con ello ha sido posible llevar la cultura y la educación a lugares antes alejados de esa posibilidad.

Asimismo, los sistemas de telefonía han recortado las distancias y el tiempo haciendo más ágil el flujo de la información en todo el mundo. La mayoría de los sistemas de comunicación desarrollados en el presente siglo, no serían posibles sin el desarrollo de la electrónica y la microelectrónica aplicadas a ese rubro de la actividad humana.

El avance en las comunicaciones y los transportes en este siglo no ha sido el único aspecto que ha cambiado aceleradamente la vida cotidiana de millones de gentes en todo el mundo. Se han dado grandes pasos en cuanto a la ampliación de servicios médicos, lo cual ha incrementado las expectativas de vida de las personas y ha repercutido en un gran incremento de la población mundial.

Los miles de millones de personas en el mundo, a pesar de su diversidad, han construido a través de la participación política organizada, en algunos países métodos de atención adecuados a sus necesidades. Los sistemas educativos, los programas de salud, las redes de comunicación y transporte, así como muchos otros servicios, han alcanzado en este siglo a más población.

Pero, a pesar de los beneficios conseguidos por algunos sectores de la sociedad mundial, existen todavía grandes grupos de población de todos los países que carecen de los beneficios de la tecnología y de la ciencia. Esta carencia no es originada por los propios avances tecnológicos, sino por la desigual distribución de la riqueza en la mayoría de los países de nuestro siglo.

Parece que en este punto la historia se detiene, pues la miseria de muchos y la riqueza de unos pocos es un mal que los sistemas políticos modernos no han logrado erradicar. Si bien es un hecho que algunos de estos sistemas políticos en el presente siglo han tratado de llevar a cabo los ideales democráticos de la Revolución Francesa y de varios movimientos que tendían al mejoramiento general del hombre, también es cierto que han visto fracasar sus intentos bajo las presiones del militarismo o de las pugnas ideológicas entre grupos de países.



Figura 55. Actualmente las mujeres tienen la posibilidad de ingresar a las universidades y desempeñar puestos de dirección y supervisión, bajo los cuales trabajan muchas personas.

Así como los avances de la ciencia y la tecnología benefician a miles de personas en su vida diaria, los problemas del hambre, de salud y de conflictos armados también afectan el ritmo de vida mismo de otros tantos miles. Por ello, al ver hacia el pasado, la historia nos presenta el balance de lo conseguido y de lo que aún falta; si se toma en cuenta el balance que la historia realiza, se podrá, dentro de poco tiempo, dar un nombre adecuado al presente siglo, para valorar sus logros y enmendar sus errores y carencias.

LA PERMANENCIA, LA TRANSFORMACIÓN, LA DESAPARICIÓN Y LA CREACIÓN

En una visión de conjunto de los períodos históricos estudiados en este libro se podrá apreciar al siglo XX como el que mayores y más acelerados cambios ha sufrido. Sin embargo, el vertiginoso ritmo de cambio contrasta con algunas formas de vida, ideas y costumbres muy antiguas, que aún permanecen y forman parte de la cultura de nuestro siglo. A este tipo de permanencias pertenecen, por ejemplo, las religiones que hoy se profesan en todo el mundo. Estas, al igual que el cambio en los sistemas políticos así como los cambios y las permanencias en el mapa del mundo, serán vistos brevemente en el presente apartado.

A quien desee entender las sociedades actuales le será indispensable tomar en cuenta las diferentes religiones que existen en el mundo.



Figura 56. *En nuestros días perduran costumbres, tradiciones, religiones, etc., que tienen su origen en un pasado lejano; pero su presencia perdura y se mezcla.*

A pesar de que las principales religiones –cristianismo, islamismo, budismo, hinduismo– fueron fundadas hace ya muchos siglos, han llegado al presente con una vitalidad inusitada, manifestándose de diversas maneras.

La práctica y observancia del culto islámico, por ejemplo, se ha manifestado como un punto de la unidad cultural de algunos pueblos del Medio Oriente y de África. Asimismo, la cuestión religiosa ha sido pretexto para el uso de la violencia entre los pueblos. Como ejemplo de ello tenemos las matanzas entre hinduistas y musulmanes que se han realizado en las regiones norteñas de la India, o el odio religioso entre cristianos y musulmanes que se ha desatado en los territorios de la antigua Yugoslavia.

También es cierto que las organizaciones religiosas actuales han tratado de mejorar las condiciones del mundo de manera pacífica. En los últimos años se han realizado las llamadas conferencias ecuménicas, es decir, reuniones entre dirigentes de distintas Iglesias de todo el mundo, que tienen como objetivo cooperar unidas para la solución de problemas urgentes, como el hambre en los países más pobres, o la ayuda a los pueblos que han sufrido un desastre.

De cualquier manera, la adhesión a un credo religioso sigue siendo, hoy día, una de las manifestaciones culturales que, viniendo de la antigüedad más remota, forma parte importante de la vida de los pueblos.

Por otra parte, a lo largo del presente siglo la idea de que la humanidad avanza cada día hacia mejores condiciones de vida, es decir, el ideal de *progreso* que adquirió gran auge en el siglo XIX, ha alentado diversos modelos de desarrollo económico-político.

Algunas tendencias políticas planteaban que, para llegar a un estado ideal de progreso, en el que la igualdad y la justicia reinaran, era necesario un cambio revolucionario. Las tendencias socialistas, fundadas en la revolución bolchevique de 1917 en Rusia, pensaban que para acceder a un estado de desarrollo humano más justo, era necesaria una revolución social, es decir, un cambio radical que acabase con lo que entendían como origen de la injusticia: la propiedad privada.

Las tendencias políticas y económicas más afines al capitalismo proponían, a su vez, una revolución, pero no social, sino un cambio enfocado a las ciencias y la tecnología que fueran el motor del cambio social.

En nuestros días, la idea de un cambio progresista logrado por la vía revolucionaria ha ido dejando su lugar a la idea de que la vía del progreso más accesible es la participación democrática de la sociedad para resolver sus asuntos económicos, sociales, políticos y culturales. Con ello, se cree, la humanidad podrá acceder a una convivencia más justa y más próspera.

Pero tales aspiraciones aún no logran concretarse. Permanecen a finales del siglo XX, las condiciones de desigualdad, miseria y antidemocracia, lo mismo que los ideales de progreso que alientan el cambio democrático. Si bien estos dos elementos no son nuevos en el

siglo XX, sí lo son las diversas formas de organización de las sociedades, que pretenden la mejora de las condiciones de vida de sectores sociales específicos.

En la actualidad hay grupos organizados en defensa de los derechos humanos como *Amnistía Internacional*, que luchan por los derechos de las minorías raciales, u organizaciones que defienden los derechos de las mujeres, entre otras, que son muestra de que la sociedad de finales de siglo, independientemente de sus gobiernos, ha tomado conciencia de su poder y lo ha ejercido en la lucha por sus propios derechos. Este es un elemento que se ha consolidado recientemente, con base en las luchas de los distintos grupos sociales, como los sindicatos, que en el pasado despertaron la conciencia de lucha por una vida mejor.

Finalmente, en el ámbito internacional, las cosas también presentan transformaciones y permanencias. El mapa del mundo actual ha estado en constante proceso de cambio. A principios de este siglo se creó la Unión Soviética, el primer Estado de corte socialista en el mundo, el cual, al finalizar la Segunda Guerra Mundial, se puso a la cabeza de un bloque que, en confrontación con el capitalismo occidental, representó uno de los polos de poder en el sistema político mundial.

A fines del siglo XX la Urss ha desaparecido, y en su lugar renacieron distintas naciones que ahora reclaman independencia y desarrollo propios; algunas de ellas se han integrado a la Comunidad de Estados Independientes, otras han decidido separarse para insistir en el logro de su independencia.

Los nacionalismos, que se creían desaparecidos cuando aún existía la Urss, subsistieron aun bajo el control de un poderoso gobierno central. La consolidación de esos sentimientos nacionales a través de la formación de Estados independientes, atraviesa hoy por una etapa decisiva; por un lado, se debaten en guerras internas por el poder y, por otro, en pugnas internacionales para hacerse de un territorio seguro y de una independencia duradera.

Así nuevas naciones aparecen, otras se transforman y otras más se unen en bloques económicos. La unificación monetaria y comercial de Europa, el intento de establecer un mercado común en América, o la conformación de una región económica entre los países del Pacífico asiático, son muestra de que el mundo se reorganiza y lo hace en bloques económicos que se circunscriben a regiones específicas del planeta.

Estos bloques, si bien pretenden una apertura comercial entre ellos de manera exclusiva, no pueden dejar de depender mutuamente. La economía de unos depende en gran medida de la de otros, la mundialización del sistema económico y su división regional son parte de la perspectiva que, no sin riesgos de guerras y rivalidades comerciales, por ejemplo, se abre a la geopolítica del fin del siglo XX.

Los cambios y las permanencias, las creaciones y las desapariciones muestran finalmente la vitalidad de las sociedades humanas y el afán de conseguir una mejora de las situaciones desfavorables.

Si el progreso ha quedado al alcance de unos pocos y la pobreza y la desigualdad permanecen, es por causa de los errores en que los sistemas políticos y económicos del pasado han incurrido. Toca ahora a la sociedad organizada, a la vitalidad transformadora de los pueblos, tomar las riendas del cambio y proseguir los esfuerzos del pasado por mejorar sus propias condiciones. Si la historia ha dado cuenta de los avances y transformaciones recientes, cabe esperar que en un futuro próximo dé cuenta de los retos que hoy se presentan a las sociedades y de las mejoras que le quedan a éstas como urgentes tareas.

NUESTRO PRESENTE

La vida de las sociedades es, sin lugar a dudas, una manifestación evidente del cambio. La historia, al pretender dar cuenta de la vida del pasado, debe retratar los cambios del pasado en contraste con la realidad del presente. Y es hoy, en el tiempo presente, cuando deben valorarse las acciones del pasado para conocer, asimismo, más de la sociedad que hoy existe y de los posibles rumbos hacia los que se dirige.

Varios son los aspectos de la sociedad actual que reflejan cambios importantes; de entre ellos señalaremos los que afectan a algunos grupos sociales que hasta el siglo XX poca participación habían tenido en la vida de los países, como las mujeres y los jóvenes. Asimismo, se hablará de los cambios que la sociedad ha experimentado en la difusión y comunicación de las ideas por los medios de comunicación masiva y, finalmente, de los cambios en el orden de la economía internacional que apuntan a nuevas formas de organización de las relaciones entre las naciones modernas.

Antes de la Primera Guerra Mundial, el papel de las mujeres en la participación política era casi nula. Los sistemas de producción en las fábricas y la organización de la familia giraban en buena medida en torno al padre o al varón de la casa, quedando a un lado la importancia real de las mujeres, amas de casa, hijas de familia, profesionales, etc., en el funcionamiento de la sociedad. Con el estallido de la Gran Guerra, y debido a que miles de hombres marcharon a los campos de batalla, la antigua ama de casa pasó a ocupar, forzosamente, las funciones del marido o del padre. Ello implicaba que, además de atender las cuestiones del hogar, tuviese que marchar a las fábricas a trabajar para conseguir el sustento.

Si bien en el siglo XIX se habían dado algunas luchas aisladas por los derechos de la mujer, no fue sino hasta el fin de la Primera Guerra que, junto a las demandas de los obreros empobrecidos por la guerra, se plantearan demandas concretas en favor del mejoramiento de las condiciones de vida de las mujeres.

Entre estas demandas, destacaban no sólo las referentes a conseguir dentro de las fábricas el mismo trato que se daba a los hombres, sino que se extendían a la petición de leyes que las protegieran, por ejemplo, en los asuntos relacionados con la maternidad, las condiciones de la vida familiar, el divorcio y, algo de suma importancia, el derecho que tiene a decidir sobre el uso y cuidado de su propio cuerpo.

Estas reivindicaciones permitieron que la mujer disfrutase de algunos derechos que antes le eran negados, pero, además, permitió que hoy existan leyes de protección femenina en gran parte de los países del mundo. Con ello, la igualdad de condiciones entre los sexos en nuestra sociedad, si bien resulta algo conflictivo y aún incompleto, ha adquirido un papel importante en la construcción de una sociedad más equitativa.

Otro de los pilares de las sociedades democráticas del siglo XX ha sido la libertad de expresión. Esta, que es un derecho básico de la sociedad, consiste en la libertad que todo individuo debe tener para expresar sus ideas, sin temor a ser reprimido o violentado por lo que expresen. La libre comunicación de las ideas es fundamental para una sociedad que, mediante el rumbo marcado por la libre discusión de las ideas, decide democráticamente lo que conviene a la colectividad.

Si hoy se han dado grandes avances en este terreno, se debe a la lucha de las organizaciones civiles que desde el siglo pasado, con el auge del periodismo de masas y con los sistemas populares de educación, dieron en favor de la libertad de expresión. Y aunque en ocasiones este derecho básico sea socavado al manejarse en favor de intereses particulares, afectando así el libre ejercicio de la expresión de la sociedad, son notables los avances que se han conseguido, pues se ha rebasado el ámbito del periodismo escrito, para abrirse la posibilidad de ejercerlo en medios electrónicos y masivos, como la radio o la televisión.



Figura 57. Uno de los principales problemas que tienen que encarar los países pobres es educar a su población, para preparar a los hombres del futuro que puedan resolver con independencia y libertad sus nuevas problemáticas.

Si bien la libertad de expresión tuvo como impulsor en sus inicios a la actividad periodística y a la literaria, ello no impidió que, al extenderse a los medios electrónicos hacia mediados de nuestro siglo, se incorporaran formas de expresión tan variada como el arte y los espectáculos masivos.

Los grandes artistas, pintores, músicos o cantantes del siglo XIX se conocían en un espacio muy limitado, territorialmente hablando. En cambio, a partir de la década de 1950, la popularidad de los grupos de rock o las exposiciones de pintura de famosos pintores (como el estadounidense Andy Warhol, por ejemplo, quien pintaba desde latas de refresco hasta carteles de famosas actrices), trascendían las fronteras gracias a la radio y a la televisión. John Lennon, músico inglés que integró el popular grupo *The Beatles*, en los años 60, manifestó que su grupo era más conocido que Jesucristo en su tiempo, y en verdad que lo era. Ni sus canciones ni su presencia fueron tan revolucionarias como la vida y las enseñanzas del personaje bíblico, pero los medios masivos habían dado al grupo de música una presencia de alcances mundiales, que superaba, incluso, la presencia del fundador del cristianismo en el tiempo y espacios que éste habitó.

Los espacios abiertos en la radio y en la televisión dieron acceso a la expresión de una cultura contemporánea de masas. La juventud de la década de 1960, huyendo de las contradicciones y dolores de la guerra, encabezó toda una revolución en las costumbres y en los gustos de las generaciones anteriores. Así, quienes marcaron las modas en el vestido, en la forma de hablar y en el arte, fueron los jóvenes. Pero esta presencia transformadora no se quedó allí, las reivindicaciones de toda una generación de jóvenes se tradujo a la acción política directa, que se manifestó en la crítica profunda a los sistemas de gobierno usuales en la postguerra.

La absurda carrera armamentista, la hostilidad entre el bloque comunista capitalista, y las injusticias raciales, entre otras cosas, fueron duramente cuestionadas por la generación juvenil que, hacia el año de 1968, se manifestaba con más fuerza que nunca en distintos países del mundo. Las críticas iban, por supuesto, acompañadas de propuestas para convertir al mundo en un lugar más seguro para vivir y con menos injusticias.

Hoy en día, la situación del mundo es otra. El fin de la Guerra Fría abre nuevas expectativas al desarrollo del futuro. Al dejar de estar dividido en dos mitades irreconciliables, en dos polos políticos y económicos contrarios, el mundo ahora se nos presenta como una gran aldea unida por la tecnología informativa y los sistemas mercantiles regionales.

En los aspectos económico y político comienzan a surgir sistemas económicos circunscritos a áreas territoriales específicas; la unificación monetaria de Europa, la conformación de un mercado común en el Pacífico asiático y otros proyectos que aún hoy se negocian, son muestra de esa tendencia a la racionalización de la economía.

En fin, las experiencias de las guerras, de los acuerdos de paz, de los logros tecnológicos, de los cambios en el modo de pensar, aun de las modas, son parte integrante del mundo que hoy vivimos, y sabemos de ellos gracias al ejercicio de la memoria colectiva que la historia exige. Este esfuerzo por rehacer el pasado no es en vano, sino indispensable para que las sociedades del mundo actual aprendan de los aciertos y errores del pasado y así se encaminen por la mejor ruta posible hacia el establecimiento de un orden social más justo y democrático.

Capítulo 4

COLOMBIA A INICIOS DEL SIGLO XX

La historia de Colombia en el siglo XX nos muestra en sus hechos la complejidad del país. El testimonio de un siglo es parte de un proceso en el que se ha ido construyendo un país en el tiempo, entre la realidad de la cotidianidad donde se entretajan las vivencias de los colombianos, su lucha por hacer país, sus esfuerzos de día a día, sus pensamientos, sus tradiciones con los retos de un mundo cambiante y los conflictos de una sociedad que se enfrenta a un mundo que cambia en forma vertiginosa. Las dimensiones de lo social, lo económico, lo cultural y lo político se proyectan en un proceso en el cual el recorrido ha sido lento ya que no ha sido fácil en el proceso de crecer asumir el impacto de los cambios en la actual coyuntura internacional.

Para describir lo que representa el país que amamos y nos duele por el momento que vive nada mejor que traer las palabras de García Márquez en su proclama: Por un país al alcance de los niños.

“.....Esta encrucijada de destinos ha forjado una patria densa e indescifrable donde lo inverosímil es la única medida de la realidad. En todo: en lo bueno y en lo malo, en el amor y en el odio, en el júbilo de un triunfo y en la amargura de una derrota. Destruimos a los ídolos con la misma pasión con que los creamos. Somos intuitivos, autodidactas, espontáneos y rápidos, trabajadores encarnizados, pero nos enloquece la sola idea del dinero fácil. Tenemos en el corazón la misma cantidad de rencor político y de olvido histórico. Un éxito resonante o una derrota deportiva pueden costarnos tantos muertos como un desastre aéreo. Por la misma causa somos una sociedad sentimental en que prima el gusto sobre la reflexión, el ímpetu sobre la razón, el calor humano sobre la desconfianza. Tenemos un amor casi irracional por la vida pero nos matamos unos a otros por las ansias de vivir. Al autor de los crímenes más horribles lo pierde una debilidad sentimental. De otro modo: al colombiano sin corazón lo pierde el corazón.

Pues somos dos países a la vez: uno en el papel y otro en la realidad. Aunque somos precursores de las ciencias en América, seguimos viendo a los científicos en su estado medieval de brujos herméticos, cuando ya quedan muy pocas cosas en la

vida diaria que no sean un milagro de la ciencia. En cada uno de nosotros cohabitan, de la manera más arbitraria la justicia y la impunidad. Somos fanáticos del legalismo, pero llevamos bien despierto en el alma un leguleyo de mano maestra para burlar las leyes sin violarlas o para violarlas sin castigo. Amamos a los perros, tapizamos de rosas el mundo, morimos de amor por la patria, pero ignoramos la desaparición de seis especies animales cada hora del día y de la noche por la devastación criminal de los bosques tropicales, y nosotros mismos hemos destruido sin remedio uno de los grandes ríos del planeta. Nos indigna la mala imagen del país en el exterior, pero no nos atrevemos a admitir que la realidad es peor. Somos capaces de los actos más nobles y de los más abyectos, de poemas sublimes y asesinatos dementes, de funerales jubilosos y parrandas mortales. No porque unos seamos buenos y otros malos, sino porque todos participamos de extremos

...Tal vez una reflexión más profunda nos permitiría establecer hasta qué punto ese modo de ser nos viene de que seguimos siendo en esencia la misma sociedad excluyente, formalista y ensimismada de la colonia. Tal vez una más serena nos permitiría descubrir que nuestra violencia histórica es la dinámica sobrante de nuestra guerra eterna contra la diversidad. Tal vez estemos pervertidos por un sistema que nos incita a vivir como ricos mientras el 40 por ciento de la población malvive en la miseria, y nos ha fomentado una noción instantánea y resbaladiza de la sociedad: queremos siempre un poco más de lo que ya tenemos, más y más de lo que parecía imposible, mucho más de lo que cabe dentro de la ley y lo conseguimos como sea: aún contra la ley. Conscientes de que ningún gobierno será capaz de complacer esta ansiedad, hemos terminado por ser incrédulos, abstencionistas ingobernables y de un individualismo solitario por el que cada uno de nosotros piensa que sólo depende de sí mismo. Razones de sobra para seguir preguntándonos quiénes somos y cuál es la cara con que queremos ser reconocidos en el tercer milenio.

La Misión de Ciencia Educación y Desarrollo no ha pretendido una respuesta, pero ha querido diseñar una carta de navegación que tal vez ayude a encontrarla. Creemos que las condiciones están dadas como nunca para el cambio social y que la educación será su órgano maestro. Una educación desde la cuna hasta la tumba, inconforme y reflexiva que nos inspire un nuevo modo de pensar y nos incite a descubrir quiénes somos en una sociedad que se quiera más a sí misma. Que aproveche al máximo nuestra creatividad inagotable y conciba una ética y a la vez una estética –para nuestro afán desaforado y legítimo de superación personal–. Que integre las ciencias y las artes a la canasta familiar, de acuerdo con los designios de un gran poeta de nuestro tiempo que pidió no seguir amándolas por separado como a dos hermanas enemigas. Que canalice hacia la vida la inmensa energía creadora que durante siglos hemos despilfarrado en la depredación y la violencia, y nos abra al fin la segunda oportunidad sobre la tierra que no tuvo la estirpe del coronel Aureliano Buendía. Por el país próspero y justo que soñamos: al alcance de los niños”. Gabriel García Márquez.

4.1 LAS PRIMERAS DOS DÉCADAS DEL SIGLO XX

LA GUERRA DE LOS MIL DÍAS

El siglo XX se inició con una profunda transformación social y económica y una sangrienta guerra civil: la Guerra de los Mil días (1899 - 1902) que tuvo graves implicaciones en todos los órdenes: sociales, económicos, políticos.

Fue un enfrentamiento generado durante el período de la regeneración por varias causas, entre otras: la restricción de derechos y garantías individuales alcanzadas por el Liberalismo, la censura de prensa, la marginación de los liberales de participar en el gobierno, la implantación de la pena de muerte aplicada a algunos líderes liberales. El conflicto llevó a fusilamientos de guerra entre un ejército legitimista en el marco de un gobierno conservador, y las formaciones armadas de liberales lideradas por el general Rafael Uribe Uribe.

Las acciones de esta guerra civil llevaron a un sangriento y cruel enfrentamiento cuyos núcleos básicos se centraron en Santander, Tolima, Magdalena y el Occidente de Cundinamarca, lo que llevó en el proceso de la contienda a que las guerrillas liberales cobraran fuerza en el centro del país. Las bajas de liberales y conservadores fueron muy altas, lo que representó para el país más de 100 000 pérdidas en vidas humanas en tres años de lucha. Los insurgentes que marcharon a la guerra no estaban preparados. La prolongación del conflicto que duró tres años, llevó no solo a pérdidas humanas, sino a la baja de moral, la paralización económica, la corrupción dentro del ejército y a una crisis política.

Aunque la victoria la obtuvieron los conservadores, la nación toda perdió ante el alto número de víctimas, los costos ocasionados por la contienda, el abandono del campo, el cese de actividades normales que aportaban al desarrollo incipiente del país, fueron algunos de sus efectos.

El financiamiento de la guerra fue altamente oneroso, por los costos que implicó y la aprobación del gobierno de emisión de dinero para sufragar los gastos de guerra. En dos años se habían emitido más de 1 000 millones de pesos lo que encareció artículos de primera necesidad. Muchas fábricas de manufacturas al igual que la industria textil se paralizaron y limitaron sus actividades de producción, por lo cual no fue fácil iniciar la reconstrucción de la economía después de la guerra.

Fue una guerra que ahondó el antagonismo de los grupos políticos y desprestigió los partidos. Su recuerdo se revive en el grupo de las Farc, Fuerzas Armadas Revolucionarias de Colombia, que en un verso de su himno recuerdan uno de los caudillos liberales de los mil días. (Palacios, M.1995)

A los costos y efectos de la guerra, se sumó el descenso de los precios del café, renglón especialmente afectado ya que las regiones de Cundinamarca y Santanderes que a fines del siglo XIX tenían una buena producción cafetera fueron los escenarios principales de la guerra, y además la actividad de comercialización se limitó por la interrupción del transporte y el encarecimiento de los fletes.

El hecho anterior fue uno de los factores para que la economía cafetera se desplazara hacia la región del Occidente: Antioquia, Caldas y Valle del Cauca.

Al respecto es importante señalar que el despegue de la economía cafetera, sustentada en el sistema de haciendas, fue un hecho decisivo de las primeras décadas del siglo XX. Esta expansión representó no sólo el desplazamiento de nuevas formas de producción sino también nuevas formas de organización social y productiva, con mayores alcances sobre la estructura global del país. Con la producción del café en el Occidente se generó un mayor impacto de este producto sobre el mercado interno de bienes agrícolas e industriales y una separación entre los procesos de producción y comercialización del grano.

Hacia 1932, Antioquia, Caldas y Valle del Cauca contribuían con el 57% de la producción cafetera nacional. La expansión de este renglón de la economía se vinculó al proceso de la colonización antioqueña que fue parte de un proceso más amplio de expansión de la frontera agrícola y también la adaptación del café al tipo de asentamientos surgidos de la colonización, lo que hace del café un producto fundamental de estas regiones. (Bejarano, 86)

Las consecuencias del desarrollo cafetero del Occidente colombiano llevó a que el café se constituyera en el núcleo de la expansión del mercado interno, creando una sociedad económica y política más estable que contribuyó a sentar las bases del crecimiento económico con acumulación de capital y ampliación del mercado y permitió constituir una red de transporte.

LA SEPARACIÓN DE PANAMÁ (1903)

No bien había finalizado la Guerra de los Mil Días, el país se enfrentaba a otro hecho doloroso en su historia que generó una gran humillación al Estado y fue la pérdida del Canal de Panamá. Debido a la Guerra de los Mil Días, el Estado no fue muy consciente del rumbo que tomaba la evolución diplomática norteamericana frente al Canal de Panamá.

Panamá se había anexo a la Gran Colombia en 1821, pero en el transcurso del siglo XIX hubo varias tentativas de separación estimuladas por la importancia del istmo de Panamá para Estados Unidos, Inglaterra y Francia que lo consideraban un espacio privilegiado que permitiría la construcción de un canal interoceánico.

En 1878 el gobierno colombiano había entregado la construcción de las obras a una compañía francesa para la construcción del canal, pero debido a la quiebra de la compañía francesa, Estados Unidos adquirió las acciones y los derechos de construcción de dicha compañía, lo que llevó a fijar acuerdos entre el gobierno colombiano y Estados Unidos que se proyectaron en el tratado Herrán-Hay, tratado que al ser rechazado por el Senado colombiano llevó al gobierno norteamericano a ofrecer ayuda a los panameños para su independencia.

Fue así como el 3 de noviembre de 1903 Panamá amparada en el apoyo militar del gobierno norteamericano, declaró su independencia frente a Colombia. Y posteriormente el gobierno de la nueva República firmó con Estados Unidos el tratado Hay-Bunau Varilla que permitía

a los norteamericanos la construcción del canal así como su administración. Esta se inició en 1904, se abrió al tráfico interoceánico en 1914 y oficialmente se inauguró en 1920.

El tratado fue posteriormente cuestionado por el gobierno del presidente Omar Torrijos, quien logró concretar con el gobierno de Jimmy Carter la devolución del canal a los panameños en el 2000.



Figura 59. *El Canal de Panamá.*

PRIMERAS HUELGAS DE LA CLASE OBRERA

A los cambios generados en el orden económico y social en el país en los primeros años del siglo XX, se sumó la concentración de la fuerza de trabajo en las ciudades más importantes del país dando lugar a la clase obrera que era empleada en diversos sectores comerciales nacientes: cigarrillos, cervezas, tejidos; por un sector empresarial con fuertes monopolios. Inicialmente los obreros se fueron organizando en sindicatos y ante la debilidad política del Estado se desencadenaron las primeras huelgas como manifestación de descontento ante la presión de una clase dirigente que no apoyaba con justicia al trabajador y ante una fuerte explotación de hacendados y latifundistas.

En 1910 varias asociaciones artesanales y obreras comenzaron a darle forma a su pensamiento de organización y crearon en 1913 la Unión Obrera Colombiana, realizando en 1919 la primera conferencia nacional y divulgando su pensamiento a través de un semanario.

Fue con los movimientos huelguísticos como se comenzó a formar el sentido gremial de los obreros. Los primeros movimientos generados en los enclaves coloniales de compañías norteamericanas, en las zonas petroleras, en la zona bananera, en las nascentes industrias textiles, hicieron tomar conciencia a los obreros, campesinos y artesanos que empezaron a organizarse y a recibir la influencia del movimiento socialista.

Posteriormente varios intelectuales se organizaron en un círculo de estudios del marxismo y sus ideas fueron alimentando muchos de estos movimientos.

La Unión Obrera de Colombia se creó en 1913 y a partir de 1919 con el reconocimiento del gobierno al derecho a huelga, se activaron en forma fuerte, convocando a congresos obreros, cese de labores laborales, y acción combativa contra el Estado. Uno de los sectores más afectados fue el de transporte, además del sector minero, artesanal, de construcción y agricultura.

Fue en ese decenio cuando surgió el despertar obrero que se manifestó con una inusitada actividad huelguística que exigía reivindicaciones sobre pago de salarios, jornadas laborales, estabilidad laboral, cumplimiento de la legislación entonces existente. Como sus peticiones no eran respondidas se acude a la huelga, la protesta y la manifestación como otras formas de lucha. Una de éstas fue en 1919 con la huelga de obreros de la compañía inglesa del Ferrocarril de La Dorada que inició el movimiento en defensa de un pliego de reivindicaciones laborales en torno a salarios, jornada laboral, y problema habitacional. Otro hecho se dio en la fábrica de tejidos de Bello, donde cerca de 350 mujeres fueron a la huelga exigiendo aumento de salarios, reducción de jornada, y mayor respeto por parte de los vigilantes.

Uno de los sitios donde se concentró la lucha sindical fue en Barrancabermeja, inconforme con las condiciones de los trabajadores de las exploraciones petroleras y auspiciados por la figura de Raúl Eduardo Mahecha, con sus ideas socialistas y la divulgación de las mismas en el periódico Vanguardia Obrera. Una huelga que dejó huella en este sector fue la realizada en 1927 con más de 7 000 hombres, y la cual fue duramente reprimida por el gobierno.

Otro renglón que dio lugar a manifestaciones de lucha campesina fue la ganadería, que se originó contra la ocupación de tierras baldías en considerables extensiones especialmente en Bolívar, Antioquia, Magdalena, dando lugar a grandes haciendas ganaderas en la Costa Norte y Antioquia, haciendas de origen colonial en Cundinamarca, Valle del Cauca y Tolima.

Según estudios de prensa de Mauricio Archila, en 1921 se dieron nueve huelgas entre las que se destacan las de Ferroviarios y fábricas de tejidos. En 1923, se realizaron ocho. El ciclo que se inicia en 1924 se prolonga hasta 1928 iniciándose con conflictos de transportadores. Fue en 1924 cuando estalló la primera huelga petrolera en la historia del país en la cual participaron 30 000 trabajadores que solicitaban el cumplimiento de lo pactado por la Tropical Oil Company que además era apoyada por el Estado nacional lo que llevó a los trabajadores a una agitación más radical.

En este período se destaca la líder María Cano, una de las primeras mujeres colombianas que se vinculó a la lucha sindical. Una figura importante de la década del 20 fue María Cano, agitadora social de los años 20, quien inició su vida pública movilizándose a favor de los trabajadores, a quienes motivaba a la lectura. En 1924 convocó a periódicos y librerías a donar materiales para organizar una biblioteca popular gratuita. Escribía en periódicos antioqueños sobre temas sociales y más adelante se convirtió en abanderada de la libertad y la justicia, luchando contra la explotación de los trabajadores asalariados.

Fue relevante su acción a favor de la libertad y la igualdad, enfrentando el régimen conservador, luchando contra la ignorancia y la explotación de los trabajadores.

Entre 1925 y 1930, se dio una expansión económica y Colombia recibió inversión extranjera, previo el momento a la depresión de 1929.

Simultáneo al apoyo económico el país recibió varias misiones extranjeras que asesoraban al gobierno en lo económico como el caso de la misión Kemmer, de cuyas recomendaciones surgió el Banco de la República. Fue un período en el cual se crearon diversas instituciones que pretendían ser apoyo para las acciones del Estado. Es así como entre 1925 y 1950 se dan las bases jurídicas y políticas para la intervención del Estado en la vida económica nacional.

LA HEGEMONÍA CONSERVADORA

En 1904 el país en medio de los efectos de la Guerra de los Mil Días y el sentimiento por la pérdida del Canal de Panamá, eligió al general Rafael Reyes, militar conservador como presidente de la República en

1904, quien inició su gobierno pretendiendo la paz desde un llamado a la concordia nacional, pero en su mandato inició un proceso dictatorial que se manifestó inicialmente con el cierre del Congreso y la Convocatoria a la Asamblea Nacional Constituyente.

Aunque en su gobierno se dictaron algunas medidas proteccionistas también fueron varias las concesiones a empresas estadounidenses para la explotación de banano y petróleo.

Con el gobierno de Reyes se inicia la hegemonía conservadora que se va a mantener hasta 1930.



Figura 60. María Cano.

4.2 CARACTERIZACIÓN DE LA DÉCADA DE 1920 A 1930

La década del 20 representa una etapa de cambio significativa en la historia del país. Los efectos de la Primera Guerra Mundial se habían sentido en el país afectando la economía interna con el cierre de exportaciones y la necesidad de sustituir las importaciones. La supresión de exportaciones exigía crear condiciones para la sustitución de las mismas lo que dio lugar a la industrialización incipiente del país.

A medida que crecía la economía de exportación, los colonos de la zona fueron sometidos a duras presiones para que entregaran sus tierras, que iban desde la expropiación violenta hasta la extinción de su economía campesina, como lo evidencia el hecho de impedirles la comercialización del banano dentro de la zona de enclave, lo que lograba que el campesino se entregara a la producción de la United o abandonara sus tierras y se desplazara en la pobreza hacia otras regiones del país.

Esto permite esbozar el panorama en el que se encontraban los campesinos dentro del enclave agrícola, y que generó la movilización de los trabajadores bananeros. En estas condiciones, y apoyados por el surgimiento de ideologías anarquistas, socialistas y comunistas en Colombia, se dio inicio a la huelga bananera a finales de 1928 que no contó con el respaldo del gobierno ni fue escuchada por la empresa que se negó a estudiar el pliego de peticiones redactado el 6 de octubre donde entre otras cosas solicitaban: seguro colectivo obligatorio, aumento de 50% en salarios, dotación de hospitales y médico para los trabajadores, pagos semanales, cesación del pago en vales... (Archila, 1998)

LA MASACRE DE LAS BANANERAS

El 12 de noviembre de 1928 estalló una gran huelga en la zona bananera de Santa Marta contra la United Fruit Company. Más de 25 000 trabajadores de las plantaciones se negaron a cortar los bananos producidos por la United Fruit Company. Dado que no se llegó a un acuerdo, la huelga terminó con un baño de sangre.

La United Fruit Company fundada en 1899 estaba conformada por una agrupación de empresas bananeras norteamericanas con base en Latinoamérica. Ejercía un monopolio total: posesión de tierras con cultivo de banano, control del transporte marítimo del producto, compra de buena parte de acciones del Ferrocarril de Santa Marta, control del comercio local y hacia 1910 controlaba el 77% del mercado mundial del banano.

La United Fruit Company era una empresa que declaraba no tener trabajadores. Utilizaba diferentes estrategias por medio de las cuales lograba burlar las obligaciones de los campesinos. Una de las estrategias más utilizada era negociar con ajusteros, que eran los encargados de convencer a los campesinos a que trabajaran en los cultivos de la United, al mismo tiempo que se encargaban de establecer la forma de pago y la labor que desempeñarían. De igual forma, eran los encargados de pagar quincenalmente a los campesinos su remuneración. Los hombres limpiaban los terrenos de la compañía, abrían sus canales de riego, sembraban su banano, recogían su cosecha, empacaban la fruta cortada y la hacían subir a los vagones para transportarla hasta los vapores de su gran

flota blanca, pero jamás habían figurado en las nóminas de la sociedad creada por Minot Cooper Keith, cabeza de la United Fruit Company. (Melo, Jorge O: 1978)

De otro lado, la United se valió de la instauración del enclave agrícola que consistía en una “forma específica de relación de dominación caracterizada porque una compañía de cierto país desarrollado se siente en una porción territorial de un país independiente”, y por medio del cual se lograba que el Estado colombiano careciera de autoridad, lo que le permitía a la United Fruit burlar la legislación interna del país y así reorganizar el territorio del Magdalena donde, durante este período se establecieron las “leyes” de la United, permitiéndose de esta manera el apoderamiento de las tierras, la producción, la exportación, los sistemas de comunicación y la propia vida de sus gentes.

A pesar de que lo solicitado era justo, la respuesta de la compañía fue negativa, generando así el cese de las labores, y el 12 de noviembre se inició la huelga. El comunicado inicial de los huelguistas, decía en uno de sus apartes:

Esta huelga es el fruto de dolor de miles de trabajadores explotados y humillados día y noche por la compañía y sus agentes; esta es la prueba que hacen los trabajadores de Colombia para saber si el gobierno nacional está con los hijos del país, con su clase proletaria o contra ella y en beneficio exclusivo del capitalismo norteamericano y sus sistemas imperialistas.

El gobierno creía que los movimientos sociales debían ser reprimidos por la fuerza. Uno de sus principales gestores fue el Ministro de Guerra Ignacio Rengifo, quien consideraba que toda oposición era síntoma de la celada “bolchevique” que, supuestamente desde Rusia, estaban tendiendo a la democracia colombiana.

Después de la solicitud de protección, del gerente de la United Fruit Company, a las propiedades y personal de la compañía debido al inminente peligro que significaba “el motín y asonada” de los campesinos, el gobierno de Abadía ordenó rápidamente el envío de todo un contingente de militares al mando del general Carlos Cortés Vargas. El arribo de su tropa se hizo el día inmediatamente seguido al inicio de la huelga, es decir, el 13 de noviembre y desde el primer momento se convirtieron en los “consentidos” de la United, ya que además de utilizar los soldados para el trabajo de las bananeras, protegían sus intereses y propiedades recibiendo a cambio todas las comodidades que quisieran.

El 5 de diciembre comenzó el episodio final de este momento. Los trabajadores en huelga se reunieron para una movilización desde la población de Ciénaga, donde se encontraban, y por el otro lado, el Consejo de Ministros de Bogotá, decretaba el estado de sitio para Santa Marta. Los campesinos congregados en la plaza principal recibieron la noticia que se presentarían para negociar el pliego en horas de la tarde, sin embargo, al atardecer, se les anunció que ya no vendrían, razón por la cual los campesinos permanecieron concentrados en la plaza; mientras tanto, a nivel gubernamental se tergiversaba la información sobre la situación real y se hacía ver a los campesinos y obreros como a una verdadera “manada de malhechores”. Al anochecer, el general Cortés Vargas recibió orden del Ministro de Guerra de despejar la vía haciendo uso de la fuerza en caso de que fuera

necesario, declarando que era importante detener a las principales cabecillas e impedir cualquier clase de propaganda subversiva.

Luego de ser declarado el orden turbado en Santa Marta, el general Cortés Vargas se embriagó con sus soldados en el cuartel esperando la hora en que dieran la orden de disparar contra la multitud pacífica que se encontraba en la plaza central. Comenzó el desplazamiento de las tropas hacia las 11 de la noche y hacia de la una de la mañana del 6 de diciembre, un capitán del ejército hizo la lectura del comunicado por medio del cual el general Cortés Vargas ordenaba disolver todo grupo mayor de tres personas, al mismo tiempo que autorizaba a los militares a disparar sobre la multitud. Dicha orden se hizo efectiva después de los tres cornetazos de advertencia, dejando un saldo de innumerables víctimas entre niños, mujeres, hombres y ancianos.

Posterior a la masacre se dieron grupos de resistencia, mientras por otro lado algunos campesinos aterrorizados y despojados de sus tierras con familiares que optaron por huir, continuaron siendo perseguidos por el general Cortés Vargas y su ejército genocida, gracias al Decreto No. 4 en el que los campesinos sobrevivientes fueron considerados cuadrillas de malhechores. Así se logró vencer la resistencia obrera que se tornó pasiva y silenciosa.

La masacre de la zona de las bananeras acaecida en el régimen conservador fue un hecho determinante para precipitar la caída de un gobierno desacreditado por la represión y las matanzas perpetradas por el ejército. Uno de los personajes que denunció lo sucedido fue Jorge Eliécer Gaitán y la indignación del país al conocer la verdad fue manifiesta expresándose en las jornadas de junio de 1929.

EL LIBERALISMO EN EL PODER (1930-1946)

El triunfo de Enrique Olaya en 1930 llevó al poder al Partido Liberal. La década de los 30 se inicia con el mandato de un gobierno que pretendía superar el conflicto bipartidista a través de un gobierno de concentración nacional que invitaba a participar en la administración a liberales y conservadores.

Enrique Olaya Herrera asume la Presidencia en medio de la crisis económica mundial de la Depresión de 1929, enfrentando el debilitamiento de la economía nacional y la inestabilidad política interna. Así que su proyecto político apunta a resolver la crisis desde la intervención del Estado acompañada de una política proteccionista.



Figura 61. El presidente Enrique Olaya Herrera.

Para lograr su propuesta política desarrolló una serie de reformas: protección a la mujer, respeto al fuero eclesial, fortalecimiento del ejército.

Su gobierno enfrentó el conflicto con el Perú e internamente luchas de campesinos por la tierra, oposición fuerte del Partido Comunista y del movimiento gaitanista que en 1933 funda la Unir (Unión Nacional de Izquierda Revolucionaria), y así mismo la tradición del conflicto bipartidista que debilitó la propuesta de concentración nacional.

ALFONSO LÓPEZ PUMAREJO Y LA REVOLUCIÓN EN MARCHA: 1934-1938

Frente al resquebrajamiento sufrido en el cuatrienio anterior se perfila una nueva propuesta de corte partidista hecha por Alfonso López Pumarejo, quien impulsa la transformación del Estado y la modernización del país a través de una reforma constitucional bajo un principio liberal de carácter social, camino que había dejado abierto Olaya Herrera con las reformas alcanzadas.

Alfonso López asumió el poder en 1934 y presentó al Congreso diversos proyectos enfocados a la reforma constitucional que se llevó a cabo en 1936, a pesar de la oposición de la Iglesia y el Partido Conservador.

El fundamento del nuevo modelo se expresa en el intervencionismo del Estado (Principio Keynesiano) en el que se concibe el bien común como la base del ordenamiento social, se incluye la protección del trabajo y se reconoce la propiedad privada como de función social, principios que se consagran mediante reformas en el campo agrario, educativo, tributario, marcando una política nacional que cuestiona la estructura tradicional.

Sus reformas se caracterizaron fundamentalmente por el sentido a la declaración de propiedad. Entre los aportes más relevantes están el reconocimiento al papel del Estado en la orientación de la economía y los avances sociales donde se reconoció el derecho de huelga y el derecho de las mujeres a ocupar empleos en la administración pública. Todo el proyecto reformador se alcanza al ser aprobada la Reforma Constitucional de 1936 que de inmediato provocó controversia y oposición en sectores económicos y políticos que al ver afectados sus intereses se organizaron en la Asociación Patriótica Económica Nacional (Apen).



Figura 62. Alfonso López Pumarejo.

Es tan fuerte la presión de la oposición que en 1937 el mismo presidente declara “La pausa de la revolución en marcha” y en agosto presenta su renuncia al Congreso que no fue aceptada y por tanto termina su período presidencial.

Paralizado el proceso reformador se crea una gran inestabilidad política pero ante todo un malestar social y conflictos regionales que se expresan en violencia bipartidista, conflictos de tierra y parálisis laboral, panorama en el cual se preparan las elecciones para el período 1938-1942.

REFORMA CONSTITUCIONAL DE 1936

Con la Reforma Constitucional de 1936 se ajustó el país a un nuevo esquema político y se redujeron muchos privilegios de la Iglesia. Hubo cambios profundos en las estructuras económicas y sociales, y por ende la Reforma tuvo cerrada oposición del Partido Conservador y del clero.

En 1937 Eduardo Santos fue elegido para el cuatrienio 1938-1942. En su administración se crearon los Comités de conciliación para conflictos obrero patronales, se creó el Instituto de Fomento Industrial, el Banco Central Hipotecario y el Instituto de Crédito Territorial. En su gobierno se consolidaron muchos de los cambios iniciados en la administración de López Pumarejo, como fue el caso del impulso a la educación, la intensificación de la enseñanza industrial y artesanal, el bachillerato femenino y escuelas de economía doméstica rural.

En su gobierno se afianzaron las relaciones con Estados Unidos y se logró que se elevaran a embajadas representaciones de países como Argentina, Ecuador, Estados Unidos, Chile y México.

4.3 COLOMBIA EN LA SEGUNDA MITAD DEL SIGLO XX

JORGE ELIÉCER GAITÁN Y EL BOGOTAZO - 9 DE ABRIL DE 1948

En los años 40, el descontento popular frente a la represión del Estado contra todo intento de organización de movimientos obreros y populares, sucesos constantes posteriores a la masacre de las bananeras, llevó a presentir que otros sucesos podrían devenir en el panorama social y político, razón por la cual el presidente López renunció en 1944. El poder lo tomó entonces Alberto Lleras Camargo hasta 1946, pretendiendo fortalecer las clases dominantes de todo el país y de ambos partidos como una Unión Nacional con el lema “Revolución del Orden”.

Esto llevó a la represión por parte del gobierno. Los militantes de movimientos populares fueron objeto de despidos y arrestos masivos, de la desarticulación de sindicatos, y de la anulación violenta de protestas urbanas. Esto generó aún más descontento popular, pues los liberales y conservadores se habían “unido” contra el pueblo, y apareció entonces de manera contundente, el líder popular Jorge Eliécer Gaitán, quien demandaba, con su ideología, a la unión del pueblo contra las oligarquías.

En 1946, ascendiendo a la presidencia el conservador Mariano Ospina Pérez, se dio simultáneamente el levantamiento colectivo de huelgas obreras y movimientos sindicales, aumentándose las masacres entre liberales y conservadores, viviéndose así una situación de conmoción nacional.

La violencia partidista que vivió Colombia hasta la década del 60 se acentuó con el paso de la hegemonía liberal a la conservadora con los gobiernos de Mariano Ospina Pérez, Laureano Gómez y Roberto Urdaneta Arbeláez.

Gaitán, por su parte, continuó con las denuncias de los atropellos y barbarie que se daba en todo el país por causa de las vendetas políticas entre liberales y conservadores, donde el accionar del Estado era nula o patrocinaba los actos violentos de los conservadores apoyados por las fuerzas armadas.

En 1948, el 9 de abril, fue asesinado Jorge Eliécer Gaitán, siendo el favorito y único representante del Partido Liberal. Frente a esto, el pueblo reaccionó inmediatamente expresándose mayoritariamente a nivel rural con la creación de juntas revolucionarias, gobiernos populares, milicias y bandoleros campesinos.

Las consecuencias que conllevó el asesinato de Jorge Eliécer Gaitán tanto a nivel urbano como rural fueron trágicas pero controladas por el gobierno rápidamente. Las zonas de mayor resistencia fueron los Santanderes, Barrancabermeja, los Llanos Orientales y el sur del Tolima, en donde a la cabeza de hombres como Eliseo Velásquez, Rafael Rangel y Hermógenes Vargas se constituirían ejércitos conocidos en la época, como la guerrilla campesina.



Figura 63. Jorge Eliécer Gaitán.

Así comenzó la llamada “primera ola de violencia en Colombia” caracterizada por una ruptura en el Partido Liberal, existiendo, por un lado, aquellos que buscaban mantener la ideología gaitanista, y por otro la de las oligarquías que deseaban cerrar este capítulo en la historia y a quienes se les sindicaba, por algunos sectores, de haber apoyado el asesinato de Gaitán. En esta ruptura surgió el movimiento guerrillero liberal democrático, mientras el gobierno conservador por su parte se empeñaba en reprimir estos grupos de revuelta utilizando para dicho objetivo, grupos paraestatales como los “pájaros” en el Valle, conocidos como verdaderos asalariados del delito, ejecutores de la violencia planificada desde las oficinas, los cargos públicos. También se utilizaba el propio ejército y a los famosos policías “chulavitas”, encargados de cometer los asesinatos más atroces, caracterizados por el desmembramiento, degollamiento e incineración de campesinos.

En 1949, la violencia alcanzó unos de los niveles más graves y en 1950, fue elegido presidente Laureano Gómez Castro, generándose aún más descontento entre los liberales, quienes expresaron su fracaso por medio del Directorio Nacional.

Laureano Gómez asumió el poder luego del mandato de Mariano Ospina Pérez. En su gobierno se pensó redefinir el Estado con un proyecto de reformas de la constitución de corte cooperativo entre los años 1952 y 1953 por la dictadura civil. El proyecto de reforma constitucional pretendía cambiar el Estado desde arriba para sacar adelante un solo partido, el conservador, contra la dirigencia bipartidista y las fuerzas sociales.

En su gobierno la violencia fue muy acentuada. A pesar de la trascendencia que tuvo, el proyecto nacional de redefinición del Estado y el sistema político, no buscó más allá del apaciguamiento de la política bipartidista y el sometimiento de los militares, con el fin de restablecer el control político de la sociedad. Ambos objetivos, aunque necesarios, no eran suficientes para enfrentar con éxito los ajustes provocados por el avance del capitalismo.

La solución surgió tras la reanudación de la violencia y la ambición utópica del general Gustavo Rojas Pinilla de sustituir a un bipartidismo pujante y conflictivo. El general Rojas había asumido el poder el 13 de junio en forma dictatorial.

Hacia los años 60, surgieron las guerrillas revolucionarias, de las cuales se comienza a tener más conocimiento hacia 1966, año en el que surgen dos de los actuales grupos guerrilleros: Farc (Fuerzas Armadas Revolucionarias de Colombia), fruto de un encuentro del movimiento guerrillero ex liberal; y el ELN (Ejército de Liberación Nacional), luchando con la ideología de la revolución cubana, y que contó con un grupo de intelectuales y campesinos de los Santanderes en sus orígenes. Paralelo a este último grupo, surge el EPL (Ejército Popular de Liberación), como resultado del primer intento de grupo guerrillero llamado Ejército Revolucionario de Colombia (ERC) en Urabá, hacia 1966. Este grupo se caracterizaba en su ideología por una tendencia pro China. Finalmente, en los años 70 surge el M-19 (Movimiento Revolucionario 19 de Abril) como consecuencia de la Anapo en su intento de llegar al poder mediante la vía electoral.

Las políticas sociales o económicas en el país que han buscado romper con los patrones de concentración de capital que le dan continuidad a los privilegios terratenientes y que han sido factor de violencia, no han logrado éxito. Por el contrario han fracasado como lo expresa el fracaso de la Reforma Agraria promulgada en 1961 dentro del ímpetu reformista inicial del Frente Nacional, que se frenó especialmente con la incapacidad gubernamental de canalizar las inquietudes de las Asociación Nacional de Usuarios Campesinos, llevó a la lucha al movimiento campesino en busca de reivindicar sus derechos por la tierra.

EL FRENTE NACIONAL

La fórmula salvadora del Frente Nacional fue el producto de una confrontación de poderes, en la cual los jefes del bipartidismo hicieron uso del recurso de movilización social en 1957. Como pacto político de mayorías, el Frente Nacional, formulado en la Reforma Constitucional de 1957, fue el primero en la historia nacional.

Los 16 años de ejercicio constitucional del Frente Nacional, de 1958 a 1974, cimentaron en el Estado y en el sistema político algunas características estructurales especiales, junto con el cumplimiento de los objetivos iniciales de su proyecto nacional, el apaciguamiento de la competencia bipartidista y control del ensayo de autonomía militar, y con los efectos que provocó la ausencia de una proyección democrática.

La continuidad política económica durante el Frente Nacional fue la corroboración de un modelo balanceado, sin posiciones extremas que buscó un equilibrio entre crecimiento e inflación.

Otra característica que cimentó el ejercicio del Frente Nacional fue la institucionalización de la estabilidad económica alcanzada con anterioridad. La estabilidad política buscó su contraparte en el manejo de la economía.

ALBERTO LLERAS CAMARGO Y GUILLERMO LEÓN VALENCIA

En la administración de Lleras Camargo se llevó a cabo el Plan Decenal que se justificaba en que el desarrollo no se da sin adecuada planificación.

Los primeros planes de desarrollo se elaboraron entre 1960-1970 en respuesta a la política externa de Alianza para el Progreso, que se fundamentaba en la idea de que la ayuda externa debía liarse al esfuerzo local para lograr el progreso, lo cual exigía como condición elaborar un Plan de Desarrollo decenal o quinquenal que diera un marco estable a la integración de esfuerzos para el desarrollo.

Es así como el Departamento Nacional de Planeación convirtió el plan de inversiones en un plan nacional de desarrollo y lo sometió a evaluación del Birf, plan que no pudo ser aplicado por varias razones: coincidió con una severa crisis en los precios del café lo que incidió en una fuerte crisis.



Figura 64. Alberto Lleras Camargo.

Figura 64A. Alberto Lleras Camargo acompañado del presidente John F. Kennedy y de su esposa Jackeline.

En 1965 dada la magnitud de la crisis el gobierno pacta un acuerdo de contingencia con el Fondo Monetario Internacional lo que lleva al país a someterse a un proceso muy desgastador al recibir 400 millones de dólares con las exigencias de ajuste exigidas por el Fondo.

Cuando John F. Kennedy logró la presidencia de los Estados Unidos, las doctrinas de contrainsurgencia que consisten, según las fuerzas militares norteamericanas en “aquellas medidas militares, paramilitares, políticas, económicas, psicológicas y cívicas adoptadas por un gobierno con el fin de derrotar una insurrección subversiva” se constituyeron en el eje de la política de seguridad en la región. Y así en 1969, el 9 de abril, se aprueba el primer reglamento de combate de contraguerrillas. Por medio de la disposición 005 de ese mismo año, se constituían las bases sólidas para la estructuración de los grupos paramilitares, con los nombres de “Operaciones de Organización de la Población Civil”, “Juntas de Autodefensas”, y “Defensa Civil” por medio de las que se programaron estrategias militares, psicológicas y cívicas. El objetivo de estas operaciones, por parte del ejército, era organizar militarmente a la población civil con el pretexto de que esta se protegiera contra la acción de la guerrilla y a su vez apoyara la ejecución de operaciones de combate.

CARLOS LLERAS RESTREPO Y MISAEL PASTRANA BORRERO

Lleras en su gobierno quiso fortalecer el poder ejecutivo a fin de ejercer un mayor control sobre la inversión pública. En 1968 Carlos Lleras Restrepo promovió una reforma constitucional fundamentada en la razón de fortalecer el Estado para convertirlo en un organismo más eficiente y moderno, menos dependiente de intereses de los políticos y más atento a las demandas de los sectores productivos del país. (Melo, 1991)

En el gobierno de Lleras Restrepo, quien estatuye la planeación como un principio constitucional, centralizándola en el Ejecutivo se elabora un nuevo plan de desarrollo: 1969-1972. En su mandato se planteó en 1968 la Reforma Constitucional y dejó plasmada en su propuesta de gobierno un fuerte carácter de descentralización funcional, incrementando el número de institutos de orden nacional y creando una cantidad de entidades con las cuales deberían entenderse los municipios y departamentos.

El Plan Decenal elaborado en la administración Lleras Restrepo partió de juzgar que el país no había podido desarrollarse adecuadamente por los conflictos y la improvisación de sus políticas. Sin embargo este Plan tampoco se aplicó pero dio las bases para que a partir de 1970 se consolidara la planeación.



Figura 65. Carlos Lleras Restrepo.

Fue en su gobierno cuando el Estado generó una amplia red de instituciones que se encargaran de planificar y ejecutar la política de gobierno: Planeación Nacional, el Conpes, Fonade, la Junta Monetaria, la Superintendencia de Industria y Comercio, entre otras entidades, las cuales con diagnósticos y estudios de asesores definieron planes de desarrollo que orientaran sus acciones.

En la administración de Pastrana se desarrolló el plan Las Cuatro estrategias que se fundamentaba en la promoción de la construcción de vivienda en las ciudades, buscando reorientar el ahorro privado y por ende solucionar también el problema de mano de obra de los migrantes con la construcción; con la promoción de exportaciones, la elevación de la producción agrícola y la distribución del ingreso.

ALFONSO LÓPEZ MICHELSEN

El gobierno de López Michelsen fue el primero elegido electoralmente sin la alternación bipartidista presidencial. El uso de la libertad de la democracia quedó empalado por la demostración del poder oligárquico que tuvo esa elección: la competencia de tres candidatos, hijos de ex presidentes.

A pesar de recibir un rígido legado de sus antecesores, el gobierno de López fue decisivo para proyectar las reglas del juego político sucesivo. Su dinámica de recaudación de ingresos estatales perdió fuerza; la ausencia de reformas efectivas en el campo económico, determinó que con la estructura del Estado colombiano difícilmente se pudiera hacer del desarrollo capitalista un proyecto político de carácter nacional.

Al sistema político se le abría el camino para hacer compatibles un régimen limitado en la participación ciudadana y la profesionalización de la clase política. El gobierno intentó enmendar la ausencia de proyección política con la Reforma Constitucional. El intento de cambio de la Constitución fue el sustituto que el gobierno ofreció a la sociedad para fortalecerla políticamente.

En 1976 en el gobierno de Alfonso López Michelsen se inició el proceso de descentralización, reconociendo la necesidad de mejorar la productividad en el gasto



Figura 66. Alfonso López Michelsen



Figura 66A. Alfonso López Michelsen en compañía del presidente de Estados Unidos, Gerald Ford.

público, que carecía de eficiencia por la creciente complejidad que la regulación estatal imponía a la economía.

4.4 TRANSFORMACIÓN DEL PAÍS ENTRE 1970 - 1990

Entre 1978 y 1990 estuvieron en la Presidencia Julio César Turbay Ayala, Belisario Betancur y Virgilio Barco. Fue una época que se caracterizó por un bipartidismo atomizado en el contexto de una débil sociedad civil, con fragilidad manifiesta de los partidos, aumento de la influencia política, pérdida de cautela en el endeudamiento externo que se incrementó, baja de los precios del café, fuerte crisis financiera en 1982, grupos alzados en armas, auge del narcotráfico...

En la década del 70 se rompieron algunos de los presupuestos ideológicos que habían surgido en el 60 enmarcados en la lucha estudiantil. Se percibía la necesidad de replantear los problemas de esquemas de vanguardia que se sentían sectarios, aunado al sentido de fracaso que se palpaba en torno al camino del desarrollo propuesto desde países de vanguardia. La sociedad colombiana en ese momento, 1970, se hallaba polarizada entre la guerrilla triunfalista y el reformismo electoral. La posición revolucionaria era sinónimo de abstención y la confrontación violenta con el Estado; de allí que ciertos movimientos políticos como el Gaitanismo y la Anapo, no fueran respetados por los otros.

La violencia se incrementó a mediados de 1978 cuando fueron asesinados o desaparecidos varios miembros de la oposición política en Bogotá, e igualmente varias personas y grupos fueron amenazados de muerte. Comenzaron a aparecer grafitos con la AAA. La decisión de crear la Alianza Anticomunista Americana había sido tomada a finales del primer semestre de 1978, por la comandancia del Binci.

A finales de la década del 70 se empezaron a reconsiderar las prácticas políticas cerradas y autoritarias del pasado. Diversos intelectuales aportaron con sus ideas en la medida que establecieron una mayor relación con la realidad colombiana y la vigencia política cultural cotidiana. Esta apertura hacia el reconocimiento de otras dimensiones en la solución del conflicto tomó forma y empezó a evolucionar. Se presentaron propuestas que posteriormente fueron acogidas por la Asamblea Nacional Constituyente tales como la elección popular de alcaldes, la soberanía del pueblo, su participación a través de mecanismos de participación ciudadana. Se manifestaba interés por la descentralización administrativa, la regionalización del país y la cultura popular.

A lo largo de la década del 80, la economía experimentó una serie de descapitalización que se manifestó en mayor grado en las actividades productivas. La baja capitalización y escasa incorporación tecnológica se manifestaron en un estancamiento de los índices de progreso.(Botero, 1992).

La política nacional continuó en un proceso de ajuste y acelerando su actual ritmo de crecimiento, pero no se lograron medidas apropiadas y eficaces que permitieran un desarrollo social adecuado, que implica: “lograr que el crecimiento de producto interno bruto esté acompañado de un aumento del *stock* de capital y de una absorción de la

población desempleada (González J.I., 1985)". Por el contrario, la evidencia sigue mostrando a Colombia como un país que se caracteriza por mucha inequidad en su grupos sociales, confluyen altas concentraciones de riqueza e ingresos con elevados índices de desocupación, y persistente pobreza en un importante segmento de la población.

A nivel educativo en 1982 con el programa "Cambio con Equidad" se inició el proceso de modernización, descentralización y participación. Se ampliaron oportunidades de acceso y mantenimiento en el sistema educativo y se impulsó el desarrollo de la investigación a través de Colciencias.

JULIO CÉSAR TURBAY AYALA

Durante el gobierno de Turbay se inauguró la autonomía en el manejo del orden público por parte de los militares, el cual fue el reflejo de la primera visión de una crisis política que emergía. El estado de sitio no fue suficiente para los militares para conjurar "la crisis de autoridad por exceso de libertades" que percibían en la sociedad. Se veía que el libertinaje era aprovechado por el comunismo internacional, que se materializaba en las guerrillas y se cultivaba en las expresiones sociales de crítica al sistema, exigiendo así medidas rápidas y efectivas. La administración de Turbay se caracterizó por una serie de violaciones a los derechos humanos por parte de organismos armados del Estado.

El gobierno del presidente Turbay rompió con la austeridad fiscal anterior y acentuó la tendencia neoliberal, aunque trató de controlar los efectos inflacionarios con las socorridas medidas monetarias en contracción. Lo más importante de este gobierno en política económica fue la pérdida de cautela en el endeudamiento externo, disimulada hasta 1980 por el crecimiento de las reservas internacionales, subproducto del crecimiento de la economía.

Con el gobierno de Turbay Ayala, 1978-1982, se contrató el estudio "Misión de Finanzas Intergubernamentales", que recomendó el fortalecimiento de las finanzas locales y regionales mediante mayores recaudos por concepto de sus propios impuestos.



Figura 67. Julio César Turbay Ayala.

BELISARIO BETANCUR: 1982-1986

El plan de gobierno Belisario Betancur, “Cambio con equidad”, tenía como propósito estabilizar la situación social del país, recuperar el crecimiento, y garantizar el máximo de equidad.

El mandato del presidente Betancur asumió en forma ligera el deterioro de la economía, al recurrir a las reservas internacionales para enfrentar la crisis. Adicionalmente, nacionalizó buena parte de los bancos que tenían problemas y subsidió otros con masivos recursos estatales para la tranquilidad de los poderosos dueños con mayoría de acciones. Inició así la llamada apertura democrática y cambió de orientación el contenido y tratamiento de la crisis política por el que transitó la administración de Turbay.

En 1982 se inicia el proceso de descentralización regional y municipal en el país, dentro del plan “Cambio con equidad” que incluye la planeación en el proceso de descentralización que obedece al desarrollo económico del país y responde a un nuevo modelo de cambio que hace que el país inicie una planeación regional diferente con los Consejos Regionales de Planificación Económica y Social: Corpes.

Con respecto al problema de la violencia Betancur consideró que se le podía dar un tratamiento más político que represivo; recogió las ideas finales del gobierno anterior sobre la amnistía de las guerrillas, las despojó de sus condicionamientos y dio vía libre a la libertad de la dirigencia del M-19, lo que llevó al país a manos de la guerrilla.

La institución militar, frente a la decisión del presidente de dejar de lado a la institución castrense y luchar al margen por menguarle la autonomía política que había alcanzado, buscó sabotear el proceso de paz. Atentados a guerrillas en tregua, diálogos con el gobierno, forcejeo por hacer uso de la autonomía en el manejo del orden público, declaraciones agresivas que provocaron el retiro del general Ministro de Defensa y ruptura del M-19 de las negociaciones con el gobierno hacia 1985, fueron parte de la confrontación entre las dos instituciones estatales que culminó con la toma del Palacio de Justicia el mismo año.

El factor que más influyó en el deterioro del proceso de paz del gobierno de Betancur fue el bipartidismo. Al finalizar el mandato, luego de tediosas legislaturas, quedó consignada la elección popular de alcaldes, es decir, la elección directa de los mandatarios municipales; así mismo, dicha aprobación legislativa fue acompañada por otras reformas como el aumento progresivo en la cesión de algunas rentas del Ejecutivo central a los municipios.



Figura 68. Belisario Betancur Cuartas.

VIRGILIO BARCO: 1986-1990

Virgilio Barco, liberal, uno de los presidentes que asumió su cargo con mayor legitimidad desde 1982. Con voluntad aunque aislado de una clase política enfrentó una de los problemas más graves del país en el 80: el narcotráfico.

La transición entre las administraciones de Betancur y Barco se cruzó con el problema del narcotráfico. Esta fuerza económica y social había sido procreada en la década anterior por una sociedad que se topó con condiciones de desarrollo del capitalismo en el contexto tanto nacional como internacional. En los años 80 el narcotráfico quiso abarcar espacios políticos y sociales equiparables a su poder económico. El asesinato del ministro de Justicia en 1984, marcó una senda en la que el narcotráfico se convirtió en un agresivo instrumento para mantener, con golpes terroristas generadores de inestabilidad social, la estabilidad del sistema político. Ayudado por las Fuerzas Armadas, pretendió ser el aliado del Estado en la lucha antiterrorista, pero terminó enfrentando a sectores del mismo y de la sociedad.

Reforzó el endeudamiento iniciado por Turbay, que llegó a los 18 000 millones de dólares en 1990. Hacia el mismo año, la inflación se colocó al borde del abismo al superar el 32 por ciento. Barco, uno de los presidentes más liberales de la vida contemporánea nacional, asumió su cargo con la legitimidad que desde 1982 ha detentado los mandatarios al inicio de sus períodos y ha sido proporcionada a los últimos jefes de Estado por un creciente voto de opinión.



Figura 69. Virgilio Barco Vargas.

Con el nombre de esquema gobierno - oposición, el gobierno de Barco bautizó un intento por cambiar la herencia de maridaje bipartidista en la administración estatal. Pretendió adelantar un gobierno de partido enfrentado a una oposición que pudiera canalizar el descontento social acumulado, para institucionalizar los conflictos y acabar con su desborde violento. El papel del narcotráfico fue definitivo al colocar a la luz del día la impunidad. La abierta narcoviolenencia opacó aún más el monopolio estatal del uso de la fuerza. Este factor lanzó al gobierno a adoptar en su último año un destructivo y sangriento simulacro de guerra, declarado por causa del asesinato del más firme aspirante a la Presidencia de la República, el senador Luis Carlos Galán. De igual forma, durante esta “guerra”, fueron asesinados dos candidatos presidenciales de izquierda: Bernardo Jaramillo de la UP y Carlos Pizarro del M-19.

4.5 CARACTERIZACIÓN DE LA DÉCADA DEL 90

La década del 90 se inició con el plan de la Revolución Pacífica que tiene como sustento político el nuevo orden institucional establecido por la Nueva Carta Constitucional de 1991 que tuvo como eje central la democracia participativa.

Es el gobierno de César Gaviria 1990-1994 el que inicia la década del 90. En su gobierno se llevó a cabo el programa de gobierno La Revolución Pacífica que se fundamentó en tres pilares: 1°. Reformas estructurales que se proyectaron en la economía con su política de internacionalización y la eliminación de barreras arancelarias al comercio internacional; 2°. Concentración de actividades del Estado en cuatro áreas estratégicas: capital humano, infraestructura física, fortalecimiento de la capacidad científica y estrategia de protección del medio ambiente; y 3°. Reformas institucionales ordenadas por la Constitución de 1991.

El plan de desarrollo del gobierno de Gaviria se presenta al país en un período de grandes cambios: la nueva Constitución, las reformas legislativas de 1990, la apertura económica, la irrupción de nuevos grupos en el escenario económico y la exigencia de las regiones por una mayor autonomía. (Montenegro, 1994)

El plan se fundamenta en tres pilares:

1. Reformas estructurales que buscan incrementar la movilidad de factores en la economía, proponer una internacionalización de la economía, abrir nuevos mercados y aumentar la competencia.
2. Concentración de las actividades del Estado en cuatro áreas estratégicas: ampliación del capital humano, fortalecimiento de la capacidad científica y tecnológica, protección al medio ambiente y construcción de infraestructura vial.
3. Reformas institucionales ordenadas por la Constitución de 1991 y algunas otras como creación del Ministerio de Comercio Exterior, creación del Ministerio de Medio Ambiente, transformación del Ministerio de Obras Públicas en Ministerio de Transporte.

El plan se justificó desde un diagnóstico del crecimiento económico del país y la identificación de limitantes para su crecimiento. Y se basa en las nuevas teorías del Desarrollo enfatizando en la teoría del capital humano que considera relevante la inversión en educación y salud.

El proceso político durante los 10 primeros meses de mandato de Gaviria se opacó por la complejidad de los problemas, por la dificultad del Ejecutivo de tomar decisiones y por la falta de una concepción de la sociedad deseable por parte de las fuerzas del conflicto. Su gobierno fue desbordado por un cúmulo de circunstancias. Atendió muchas de ellas con resultados ambivalentes. Convocó a las elecciones para la Asamblea, las cuales reflejaron cierta representación de las variadas fuerzas políticas del país.

Acudió a la consulta ciudadana para apoyar su proyecto de reformas a la Constitución. En él se tomaron clamores de cambios pero se eludieron asuntos fundamentales como el evadido problema de la defensa nacional.

En esta década bajo el influjo de las teorías asociadas al Neoliberalismo y la llamada Nueva Teoría del Desarrollo se formula el desmonte de la intervención del Estado en la economía mediante la planeación y el proceso de privatización. El modelo neoliberal ha provocado una profunda ruptura a partir de las dos vertientes fundamentales en que estructura su operacionalización: la reconceptualización del Estado hacia su privatización y la globalización de la economía.

Se inician acciones para la apertura económica en medio de un gran despliegue. Las acciones para acentuar la apertura económica desencadenaron una ola especulativa sin precedentes que llevaron a un balance dramático que deterioró la industria y la agricultura y se extendió paulatinamente a toda la economía.

El gobierno de Gaviria fue simultáneo a una serie de reformas institucionales entre 1990-1992 determinadas por el cambio de modelo de desarrollo económico y la necesidad de redefinir el papel del Estado.

La Constitución de 1991 tiende a un proceso de reestructuración política, con un sistema de participación popular pluralista. Con la nueva carta constitucional de 1991, el país se proyectó a un proceso de reestructuración política y reafirmó el proceso de la modernización, que tiene que ver con la redefinición de su papel dentro de la organización económica y social y sus efectos en la descentralización, la apertura y la privatización.

La democracia participativa como eje central de la carta de 1991 tiene dos importantes puntos de apoyo: el pluralismo político, cultural y étnico; y la autonomía y descentralización territoriales. Esta democracia está inserta en otro tipo de filosofía político-administrativa que mantiene la unidad de los diversos componentes geográficos y que busca implantar un sistema de concertación solidaria basada en la búsqueda de la justicia social y económica entre las entidades y para que sus pueblos no sigan siendo víctimas de un desarrollo desequilibrado que favorece a unos pocos y a los mejor colocados en el sistema social.

La internacionalización de la economía puso al país a pensar en función del mundo, de la globalización, y ha implicado un proceso de reestructuración económica que comprende varios frentes: la internacionalización económica, el ajuste fiscal y la superación de la crisis política.

Actualmente el país vive una grave crisis en todos los órdenes. La problemática social es cada día más grave: reina la impunidad, altas tasas de delincuencia, secuestro, guerrilla, se han incrementado desde el 80. La violencia permanente contra la democracia y los derechos humanos, contra dirigentes políticos, intelectuales, maestros, juristas, empresarios y aun contra el sector más vulnerable: niños y mujeres, se presenta como un fenómeno de gran magnitud por sus implicaciones sociales, económicas y culturales. Se presenta una crítica situación con el alto número de desplazados por la violencia que en 1998 bordeaba los 900 000 y una pobreza generalizada por alta desigualdad en ingresos.

Se atribuyen muchos factores a la crisis, pero entre éstos se destacan: falta de preparación para asumir los cambios históricos y sociales que vive el mundo y que necesariamente afectan los contextos nacionales en un mundo globalizado. Falta de voluntad política dado que los gobernantes y dirigentes institucionales no asumen los retos con decisión ni enfrentan los problemas con posiciones claras y criterios que no priorizan el bien colectivo sobre los intereses individuales. Hay ausencia de pactos sociales. Y no hay clara continuidad en políticas, planes, programas y proyectos.

A pesar de las reformas legislativas de 1990 y los proyectos de inversión, el Estado colombiano presenta a finales de la década e inicios de un nuevo siglo una grave problemática: ausencia de gobierno, corrupción administrativa, maquinaria operativa, clientelismo, falta de ética, lo que hace que haya perdido legitimidad ante la sociedad civil. Se manifiesta inoperancia del Estado, creciente número de funcionarios públicos que violan las normas, un poder burocrático que se mantiene con las prerrogativas que ello implica, debilidad en el poder estatal y crisis de credibilidad en el gobierno.

Otro fenómeno grave es el del narcotráfico que se utiliza como arma política estratégica del gobierno en el concierto internacional, cuyo uso decidido ayudaría a controlar su expresión violenta en el país.

SITUACIÓN ACTUAL DEL PAÍS

Colombia vive un momento singular de su historia. Ha venido evolucionando dentro de un proceso de democratización participativa, que ha sido accidentado y que simultáneamente proyecta inestabilidad y crisis en todas sus estructuras. El Estado, la sociedad civil, los partidos políticos, la organización económica están atravesando un momento crítico.

Colombia, al igual que el resto del mundo, está pasando por un proceso de globalización económica donde se vive la internacionalización de los procesos, la influencia de la comunicación y la informática en una sociedad competitiva y de hecho todos estos problemas han determinado crisis y cambios.

Igual que el resto del mundo vive los efectos de los procesos de globalización dentro de su particularidad de país en desarrollo. El creciente endeudamiento externo ha generado graves efectos reales y financieros en el ingreso nacional con una problemática que repercute en el orden social. La crisis económica se ha ido acentuando, las deudas sacrifican los derechos sociales, con dependencia científica y tecnológica que condicionan su cultura y la capacidad adquisitiva de sus ciudadanos disminuida.

A nivel económico, la política nacional ha buscado, al igual que otros países en desarrollo, estrategias eficaces que ayuden a reducir la pobreza, continuando en un proceso de ajuste y acelerando su ritmo actual de crecimiento; sin embargo no se han logrado medidas apropiadas y eficaces que logren un desarrollo social adecuado.

La apertura continúa siendo uno de los puntos cruciales de la política económica nacional dado que sus efectos se manifiestan en una estructura industrial que no se moviliza hacia

actividades de mayor ventaja comparativa sino de mayor componente importado, un gran desempleo ya que el empleo generado por las fábricas y los bienes intermedios fue desplazado; han desaparecido los vínculos entre distintos niveles de producción y se ha debilitado la industria.

Donde más se refleja la ineficiencia de la estructura industrial es el sector laboral ya que la alta dependencia de las importaciones ha reducido la capacidad de empleo del sector.

Colombia sigue siendo un país que se caracteriza por mucha inequidad en sus grupos sociales ya que se conjugan altas concentraciones de riqueza e ingreso, con elevados índices de desocupación, y persistente pobreza en un importante segmento de la población. “El desarrollo económico en Colombia se caracteriza por una gran desigualdad en sus diferentes regiones: frente a zonas altamente industrializadas, densamente pobladas y con un alto nivel de vida, encontramos otras con deficiente densidad de población y técnica agrícola que muestran claro retroceso.”¹ A estos factores se agrega el creciente endeudamiento externo, que genera graves efectos reales y financieros en el ingreso nacional y la balanza de pagos.

A nivel político, el Estado proyecta corrupción administrativa, burocracia, maquinaria operativa, clientelismo, falta de ética, al igual que otros países latinoamericanos, que han ido perdiendo fuerza y legitimidad ante la sociedad civil. La inoperancia del Estado, el número creciente de funcionarios de la administración pública que violan las normas, un poder burocrático que se mantiene con las prerrogativas políticas que ello implica, debilitan cada vez más el poder estatal y han ido generado toda una problemática que impide tanto la participación y organización de la sociedad, como el surgimiento de respuestas innovadoras.

Todo esto incide en una problemática social que cada día es más grave. Una de sus manifestaciones se plasma en los movimientos sociales surgidos en las últimas décadas, y que expresan la crisis de la relación entre la sociedad civil y el Estado, medida tradicionalmente por los partidos políticos.

Dentro de la problemática económico - social colombiana vale resaltar la violencia. Este fenómeno de violencia y agresividad y generador de tensiones no es un fenómeno de orígenes recientes; es el producto de una serie de factores involucrados: sociales, económicos, políticos y culturales, que se han vivido a lo largo del proceso histórico. En el contexto social del país, la violencia subyace con sus efectos de múltiples acontecimientos y la trascendencia de estos efectos de violencia, inciden directamente en el menor que es parte de un conglomerado social.

En Colombia, con una intensidad mayor que en otros países, la sociedad se ha ido acostumbrado a los actos violentos, convirtiendo la violencia en parte de la vida cotidiana. Y es en los ámbitos familiares y escolares, donde diariamente se vivencia esta cultura

¹ GUHL, Ernesto, Colombia. Tomo II, Instituto Colombiano de Cultura.

violenta que caracteriza el contexto nacional y que proyecta la agresividad e intolerancia social que vive el país.

Diariamente hay violación de derechos humanos, desde diversas instancias con grupos armados legitimados y por fuera de la ley. La violación a los derechos humanos no solo es por los grupos guerrilleros y las fuerzas de movimientos revolucionarios, sino también por parte del Estado colombiano y las fuerzas militares, desencadenando así la situación actual con un total que dejan como consecuencia masacres, torturas, desapariciones forzadas, bombardeos, destrucción de viviendas, desplazamiento forzados y masivos de campesinos de muchas diversas zonas del país.

Este fenómeno de violencia, agresividad y generador de tensiones, no es un fenómeno de orígenes recientes; es el producto de una serie de factores involucrados: sociales, económicos, políticos y culturales, que se han vivido a lo largo del proceso histórico.

Desde la década del 50 la historia da testimonio del enfrentamiento entre liberales y conservadores que segó muchas vidas. La guerra que hoy vive el país, con una violencia cada día más acentuada en el que se confrontan guerrilla, paramilitares, contra la sociedad civil se inició en los años 70.

El problema además es complejo porque no hay claridad en la información, hay desinformación, y simultáneamente se habla de diálogos de paz y llamado a la conciliación. Es una violación permanente a los derechos humanos desde diversos espacios con distintos actores implicados y con un discurso de paz, lo cual proyecta encubrimiento, justificación y pleno respaldo a la vez que una aparente condena y desaprobación por parte del gobierno. Esto hace no sólo poco comprensible el panorama social sino que ilegítima posturas que no son claras en el panorama nacional e internacional, lo que manifiesta además una posición de impotencia.

El Estado a través de las fuerzas militares ha ido conformando grupos paramilitares, que en las décadas 80 y 90, han variado sus estrategias y organización, en las que se resaltan acciones sangrientas. Entre estos grupos figuran: MAS (Muerte a Secuestradores), grupo paramilitar creado en 1981 que desde entonces ha realizado un sinnúmero de asesinatos y secuestros en diferentes regiones del país. Su eje inicial de acción fue el noreste antioqueño y, en especial, el corregimiento de Segovia.

Diversos movimientos y agrupaciones populares desempeñaron un papel importante en la búsqueda de soluciones políticas del país. Se reflexionaba, se hacían propuestas, se debatían y fue así como en el gobierno de Virgilio Barco, a comienzos de 1990, se impulsaron reformas integrales de la Constitución de 1986, todo lo cual culminó con la Nueva Carta Constitucional de 1991 y la derogación de la Constitución de 1886.

Actualmente se busca corregir los vicios que cimientan el sistema político, a fin de recuperar la confianza y es por ello que la democracia representativa, la participación ciudadana, la consolidación de los derechos humanos, surgen como elemento promisorio del cambio,

en un país donde uno de los problemas más graves de la situación crítica de la política colombiana es la crisis del sistema de justicia y la impunidad resultante, por la ausencia de la fuerza legítima del Estado, y la sustitución y proliferación de mecanismos de violencia privados que buscan hacer justicia por sí mismos generando una mayor violencia, y la consecuente desaparición de las más elementales garantías para la vida humana.

BIBLIOGRAFÍA

ARRUBLA, Mario. (1974). *Estudios sobre subdesarrollo colombiano*. Medellín: La Carreta.

ARRUBLA, M. *La agricultura en Colombia, Siglo XX*. Ed. Colcultura Bogotá, 1976.

ARRUBLA, Mario y otros. (1994). *Colombia Hoy*. Santafé de Bogotá: Siglo Veintiuno Editores.

BEJARANO Jesús Antonio, *La economía colombiana en la década del setenta*. CEREC, Bogotá, 1984.

BEJARANO, Jesús, *El fin de la economía exportadora y el comienzo del problema agrario*. Cuadernos Colombianos Nos. 6. 7. 8. Bogotá, 1975.

COLMENARES, Germán, *Partidos políticos y Clases Sociales*. Bogotá, Universidad de los Andes, 1968.

CONSTITUCIÓN POLÍTICA DE COLOMBIA. (1991). Bogotá, 1ª edición.

DANE. (1993). *Colombia Estadística*. Santafé de Bogotá: DANE.

DANE. (1995). *Información Censo 93*. (Medio magnético). Santafé de Bogotá: DANE.

FUNDACIÓN SOCIAL. (1998). *Municipios y regiones de Colombia, una mirada desde la sociedad civil*. Santafé de Bogotá: Fundación Social.

GALEANO, Eduardo. (1985). *Las venas abiertas de América Latina*. Bogotá: Siglo Veintiuno Editores.

GÓMEZ BUENDÍA, H. y otros. (1998). *Educación. La agenda del siglo XXI*. Santafé de Bogotá: PNUD y Tercer Mundo.

GUZMÁN G., FALS B. UMAÑA L. *La violencia en Colombia Tercer Mundo*, Bogotá, 1964.

HENAO, Miryam. (1997). *Políticas públicas y capacidad científica de la educación superior en Colombia*. Bogotá: IEPRI, Universidad Nacional de Colombia.

INSTITUTO COLOMBIANO DE CULTURA. (1992). *Manual de Historia de Colombia*. Bogotá: COLCULTURA.

JARAMILLO U., Jaime, *Antología del Pensamiento político colombiano*. 2 tomos. Bogotá, 1970.

J. CORDEL Robinson: *El movimiento Gaitanista en Colombia*. Tercer Mundo, Bogotá, 1967.

LEAL, Buitrago F. *La crisis política en Colombia: Alternativas y Frustraciones*. En Análisis político. No. 1 Mayo - Agosto 1989. IEPRI, Universidad Nacional.

MELO, Jorge O. Compilador, *Colombia hoy, Perspectivas hacia el siglo XXI*. Tercer Mundo editores, Bogotá, 1978.

MINISTERIO DE DESARROLLO ECONÓMICO. (1995). *Ciudades y Ciudadanía. La política urbana del Salto Social*. Bogotá: Ministerio de Desarrollo Económico.

MISIÓN CIENCIA EDUCACIÓN Y DESARROLLO. (1995). *Colombia al filo de la oportunidad*. Bogotá: Informe Conjunto, Presidencia de la República.

NIETO ARTETA, Luis Eduardo. (1966). *Economía y cultura en la Historia de Colombia*. Bogotá: Tercer Mundo.

OSPINA V., Luis. (1955). *Industria y protección en Colombia*. Bogotá: Santafé.

PALACIOS, Marcos, *Entre la legitimidad y la violencia. Colombia. 1875, 1994*. Bogotá, Norma. 1995.

PECAUT, Daniel, *Política y Sindicalismo en Colombia*, Bogotá, La Carreta, 1973.

POVEDA RAMOS, Gabriel. (1970). *Historia de la industria en Colombia*. Revista trimestral, ANDI, No. 11.

PRESIDENCIA DE LA REPÚBLICA y D.N.P (1994). *El Salto Social. Bases para el Plan Nacional de Desarrollo 1994 - 1998*. Santafé de Bogotá: D.N.P.

PRESIDENCIA DE LA REPÚBLICA, CONSEJO PARA LA MODERNIZACIÓN DEL ESTADO y COLCIENCIAS. (1994). *Colombia: Al filo de la oportunidad*. Misión Ciencia, Educación y Desarrollo. Santafé de Bogotá: Colciencias.

SARMIENTO P., Eduardo, TOKATLIÁN, Juan, y otros, *Narcotráfico en Colombia, dimensiones políticas, económicas, jurídicas e internacionales*. Tercer Mundo - Uniandes, Bogotá, 1991.

TIRADO, Álvaro. (1979). *Introducción a la Historia Económica de Colombia*. Bogotá: la Carreta.

UNESCO, Santiago. (1997). *Educación, democracia, paz y desarrollo*. La Habana: Recomendación de MINELAC VII, Séptima reunión de Ministros de Educación de América Latina y el Caribe.

GEOGRAFÍA IV



Capítulo 1

GEOGRAFÍA ECONÓMICA Y POLÍTICA DE COLOMBIA



Niño indígena, Sierra Nevada de Santa Marta.

1. TRANSFORMACIONES DE UN TERRITORIO

1.1 El territorio en la época prehispánica

Como recordamos, los primeros colonizadores o pobladores americanos, llegaron al continente por Alaska (según la teoría más aceptada) hace más de 30 000 años. Sus descendientes poblaron luego el territorio suramericano a tal grado, que se calcula en más de ocho millones los indígenas que vivían en nuestro actual territorio a la llegada de los españoles a finales del siglo XV.



Zipa Tisquesusa.

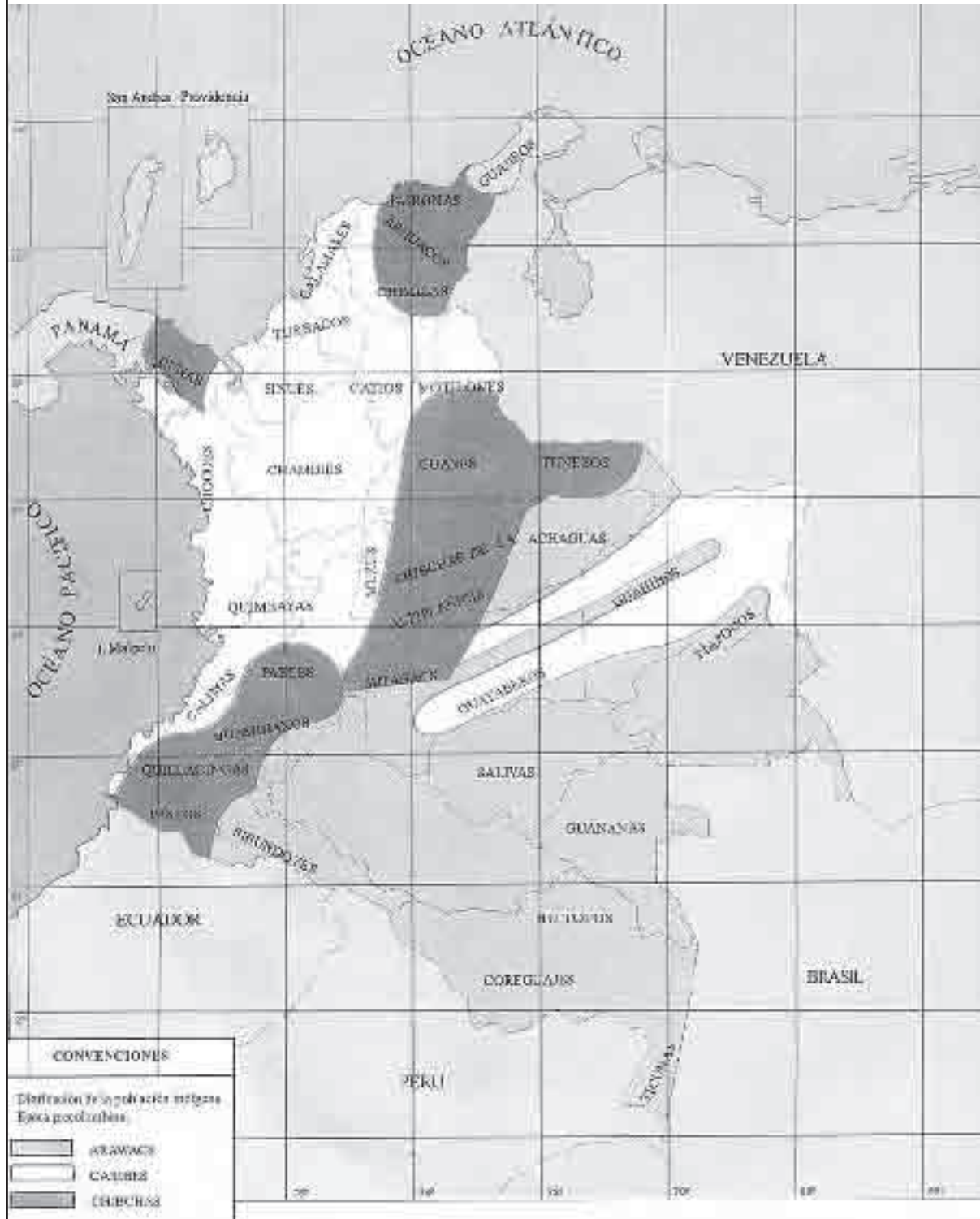
Luego de más de 9 000 años de poblamiento de nuestro territorio, los verdaderos descubridores del Continente habían construido inmensas sociedades organizadas que para el siglo XVI se encontraban en varios estadios de desarrollo. En este punto, se hace necesario aclarar que el grado de desarrollo en nada tiene que ver con términos discriminatorios como salvajes, incivilizados y otros tantos que se han utilizado durante estos más de 500 años de mestización. El término “desarrollo” tiene que ver con las formas de la organización social, política y económica.

A la llegada de los españoles, finales del siglo XV, comienzos del siglo XVI, nuestro actual territorio estaba poblado básicamente por tres grandes familias: la cultura Chibcha, la Caribe y la Arawak.



Los indígenas colombianos fueron grandes orfebres, en especial los Quimbayas.

POBLACIÓN INDÍGENA ÉPOCA PRECOLOMBINA



Tomado de Planeta Azul.

La Cultura Chibcha se ubicó principalmente en los altiplanos del centro del país y en la Sierra Nevada de Santa Marta. Fue la cultura que alcanzó un mayor desarrollo, en especial en su organización social y política, desarrolló las matemáticas, la escritura (jeroglíficos), la astronomía con la que construyó un calendario que facilitó la agricultura.

Dentro de la cultura chibcha sobresalieron los Muiscas y los Taironas, los primeros se ubicaron en el centro del país en los altiplanos de Cundinamarca, Boyacá y Santander especialmente. Se caracterizaron por ser grandes agricultores y orfebres; al parecer, su organización social ha sido una de las más desarrolladas del mundo: la base de su organización social era el clan*, varios clanes formaban una tribu cuyo jefe era el cacique. La unión de tribus denominada confederación, y estaba comandada por el Zipa o Zaque, que concentraba el poder político y religioso.



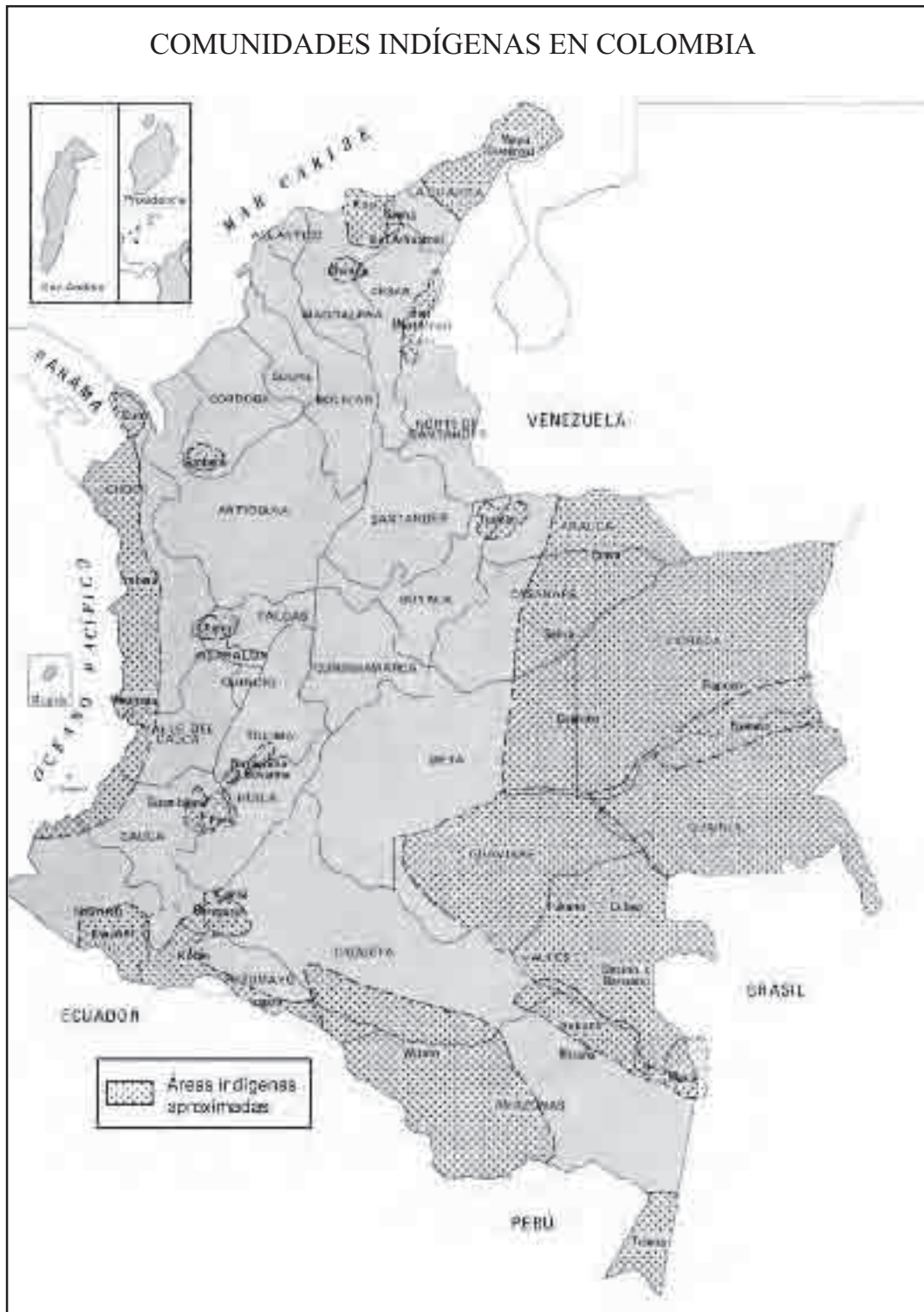
Pueblo Kogui, Sierra Nevada de Santa Marta (Maruamaque).

Los Taironas se ubicaron en la Sierra Nevada de Santa Marta, fueron grandes ingenieros que se especializaron en la construcción de terrazas, acueductos, red de caminos, muros de contención y viviendas.

La Cultura Caribe se ubicó en el litoral del Océano Atlántico, fueron guerreros de espíritu indomable, practicaron el comercio y pese a su tendencia nómada también desarrollaron la agricultura.

* Clan: Unión de familias, que tienen en común la ascendencia de parentesco; este parentesco está alrededor de un símbolo, espíritu o mito común.

COMUNIDADES INDÍGENAS EN COLOMBIA



La **Arawak**, ubicada en las regiones de los ríos Amazonas, Putumayo y Caquetá. Practicaron la agricultura, pero también fueron recolectores y cazadores.

1.2. El territorio durante la “conquista” y la colonia

A medida que los españoles se introducían en el territorio de lo que hoy es Colombia, sometían a la población indígena, fundaban pueblos*. Así, la geografía cambiaba y aparecían provincias en donde antes había tribus y se nombraban gobiernos en donde hubo cacicazgos. La norma general que se usó durante la Conquista, era que el “gobierno” de la zona “usurpada” o dominada recaía en quien dirigía la expedición.

Los españoles entraron por el Atlántico transformando todo a su paso, no podemos olvidar que la empresa de la conquista tenía como principales objetivos la consecución de riquezas para la corona, para lo cual el primer paso era el sometimiento de los aborígenes. Algunos pensarán, y ¿qué tiene que ver esto con la geografía?, la respuesta es muy sencilla y basta con recordar lo estudiado en séptimo grado; este hecho histórico transforma el territorio, la economía, la organización social, política, etc.

Aunque la economía, la organización social y política son disciplinas de las Ciencias Sociales que están estrechamente relacionadas con la geografía (geografía económica, poblacional, política, etc.), le dejaremos su análisis a la historia y nos centraremos en la transformación del espacio geográfico: a la llegada de los europeos, el territorio nacional estaba poblado por distintas tribus o pueblos indígenas y cada una ocupaba un espacio, un lugar históricamente definido pero no milimétricamente delimitado, como sí ocurrió durante el siglo XVI. La división territorial ya no se daría de acuerdo con sus pobladores, sino por la arbitrariedad de los dominadores españoles, no importaba si dentro de la nueva “distribución” del espacio quedaban diferentes pueblos indígenas o se rompía el núcleo familiar, lo importante era demarcar el territorio que sería explotado económicamente con derechos reales para sus “descubridores” europeos; así durante los siglos XVI y XVII, se dividió nuestro territorio en cinco¹ grandes «zonas» :

- 1) NUEVAANDALUCÍA. El gobierno de Nueva Andalucía fue conferido a Alonso de Ojeda (descubridor del Cabo de la Vela).
- 2) CASTILLA DE ORO: Vasco Núñez de Balboa quedó a cargo del gobierno de Castilla de Oro.
- 3) GOBIERNO DE SANTA MARTA: El 29 de julio de 1525 fundó a Santa Marta Rodrigo de Bastidas. En 1535 fue nombrado gobernador de la Provincia Pedro F. de Lugo. Los límites de la provincia los constituyeron el río Magdalena y la provincia de Cartagena.

* Estos pueblos se fundaban alrededor de una plaza o parque en donde se ubicaban los edificios (casas) de la autoridad civil, religiosa y económica, luego se ubicaban las casas de los españoles y en la periferia (afuera), al «margen» los indígenas o las personas que estaban al servicio del centro, de ahí viene el concepto de marginalidad.

¹ Tomado de Atlas Básico de Colombia IGAC, 1998.

PRIMERA DIVISIÓN POLÍTICA DE LA COLOMBIA HISPÁNICA

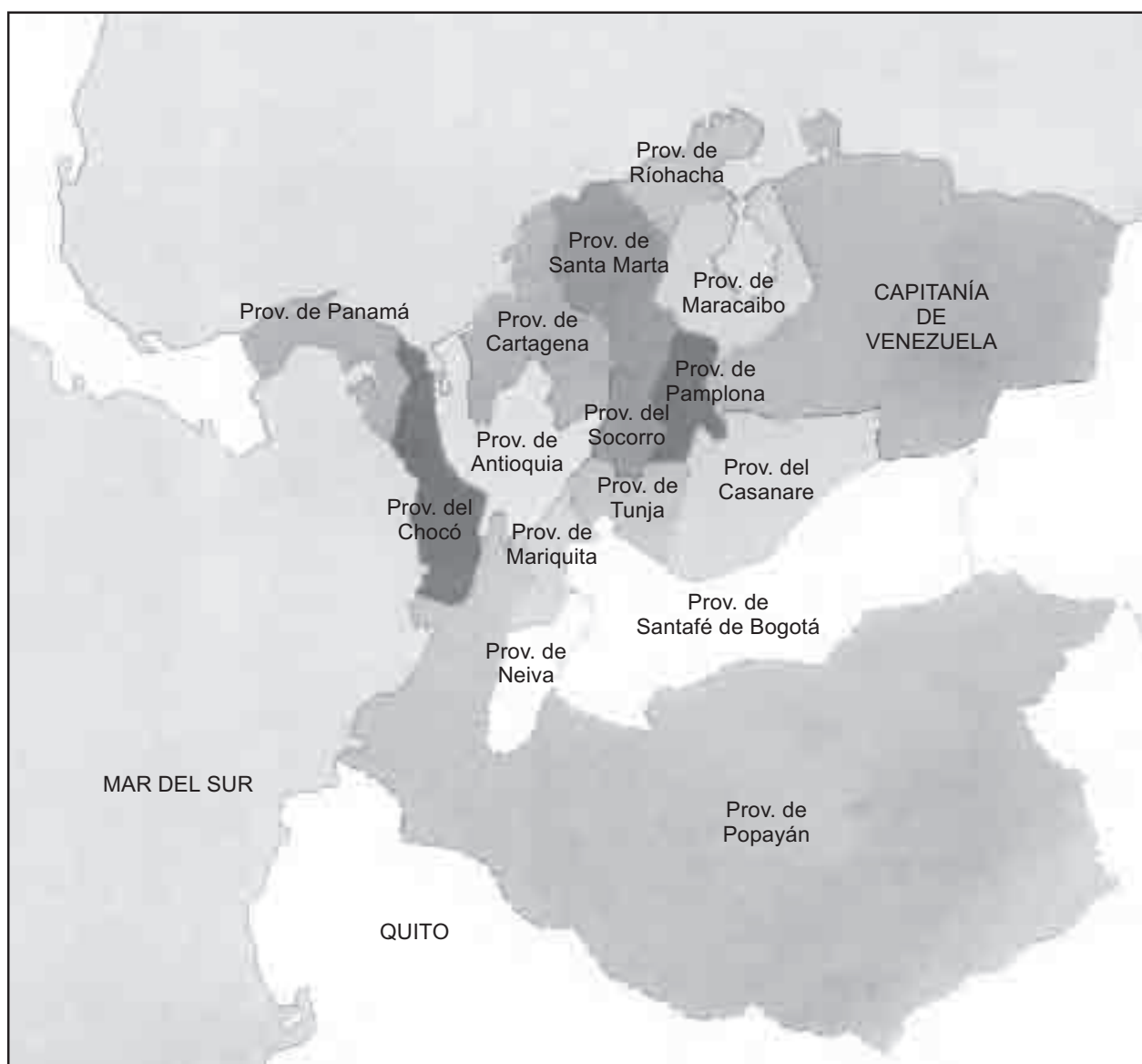


- 4) **GOBIERNO DE CARTAGENA:** En el año 1532 Pedro de Heredia gobernaba las costas colombianas entre las bocas del río Magdalena y las del Atrato o Darién hacia el sur hasta la línea equinoccial (línea del ecuador terrestre). Cartagena y Santa Marta se disputan la posesión de la provincia de Antioquia, la cual fue erigida en 1576.
- 5) **GRAN PROVINCIA DE POPAYÁN:** Fundada por Sebastián de Belalcázar en 1532, se extendía desde el punto norte (Urabá) del Departamento de Antioquia, hasta el Perú y el Amazonas hasta las bocas del San Juan en el Pacífico. Pizarro modifica los límites perdiendo así algunos gobiernos. Popayán comprendía el territorio de las antiguas gobernaciones de Antioquia, Toro, Arma, Anserma, Cartago, Caloto, Cali,

Reposo, Neiva, La Plata, Timaná, Popayán, Almaguer y Pasto. El gobierno dependía de la Audiencia de Quito, y ésta del Virrey del Perú. En 1718 perdió Popayán la provincia de Antioquia, la cual fue agregada al Virreinato de Santa Fe.

Fueron varias las transformaciones que sufrió la división **administrativa** de nuestro territorio durante la colonia. La negrilla, sugiere que para la época, el principal interés de la Corona sobre las colonias, era el problema de la administración de los recursos (en especial los impuestos, como el quinto real) que le debían llegar. Las divisiones territoriales se hacían de acuerdo con la facilidad de las comunicaciones, de la administración; pero nunca

VIRREINATO DE SANTAFÉ 1810



Tomado de Planeta Azul

pensando en sus habitantes, si eran de la misma “cultura”, en sus puntos de encuentro, sus contradicciones, etc. Las divisiones siempre se hicieron desde la arbitrariedad del poder, de la administración colonial.

Para 1810, el territorio que recibía el nombre de Virreinato de Santafé, estaba dividido en 16 provincias y una capitanía.

1.3. Hacia la construcción de la nación: la Gran Colombia, nacimiento y disolución

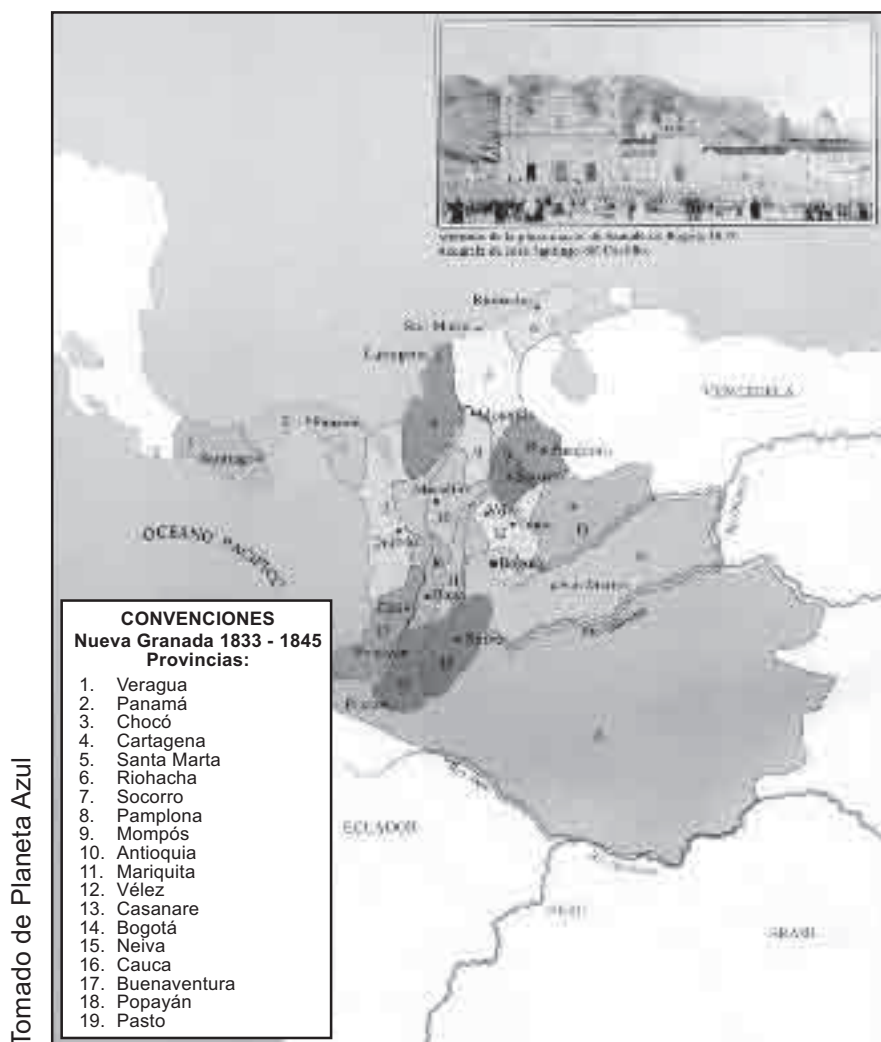
Con el proceso de independencia, la división político-administrativa de nuestro territorio sufre nuevos cambios, así, en 1819 surge la República de Colombia comprendida por el Virreinato de la Nueva Granada, con su capitanía General de Venezuela, el Reino de y la Presidencia de Quito; es decir, que la nueva República se dividía en tres grandes departamentos: Venezuela, Quito y Cundinamarca. Luego con la unión de Panamá en 1821, se haría (momentáneamente) realidad uno de los sueños de Bolívar: **la Gran Colombia**; la mayoría de las naciones liberadas en un solo país. Este sueño que tan sólo duró 11 años, se dividía en 12 departamentos:



En realidad, a pesar de la nueva división política de la entonces Gran Colombia, pocas cosas habían cambiado en la nueva distribución, pues se había conservado (y se conservará) la división arbitraria que la Corona había hecho de los territorios indígenas. Las diferencias radicaban simplemente en que se habían cambiado los virreyes españoles por gobernadores, por lo general criollos (hijos de españoles nacidos en América). En las regiones en realidad continuaron gobernando los gamonales, los ricos dueños de grandes extensiones de tierra, quienes no estaban dispuestos a perder el poder que tenían; estos vieron en peligro sus intereses y generaron todo tipo de intrigas y de conflictos que terminaron con la disolución de la Gran Colombia hacia 1831.

Esta nueva división territorial requería del trazado de fronteras, tarea nada fácil, por lo cual las nacientes naciones hicieron los tratados con base en una doctrina conocida en derecho internacional como Uti Possidetis juris* las cuales nuevamente respetaron las

LA NUEVA GRANADA 1831-1845



* Norma aplicada por España, que consistía en que la posesión de la tierra seguía siendo el territorio del Estado conquistador al final de las hostilidades.

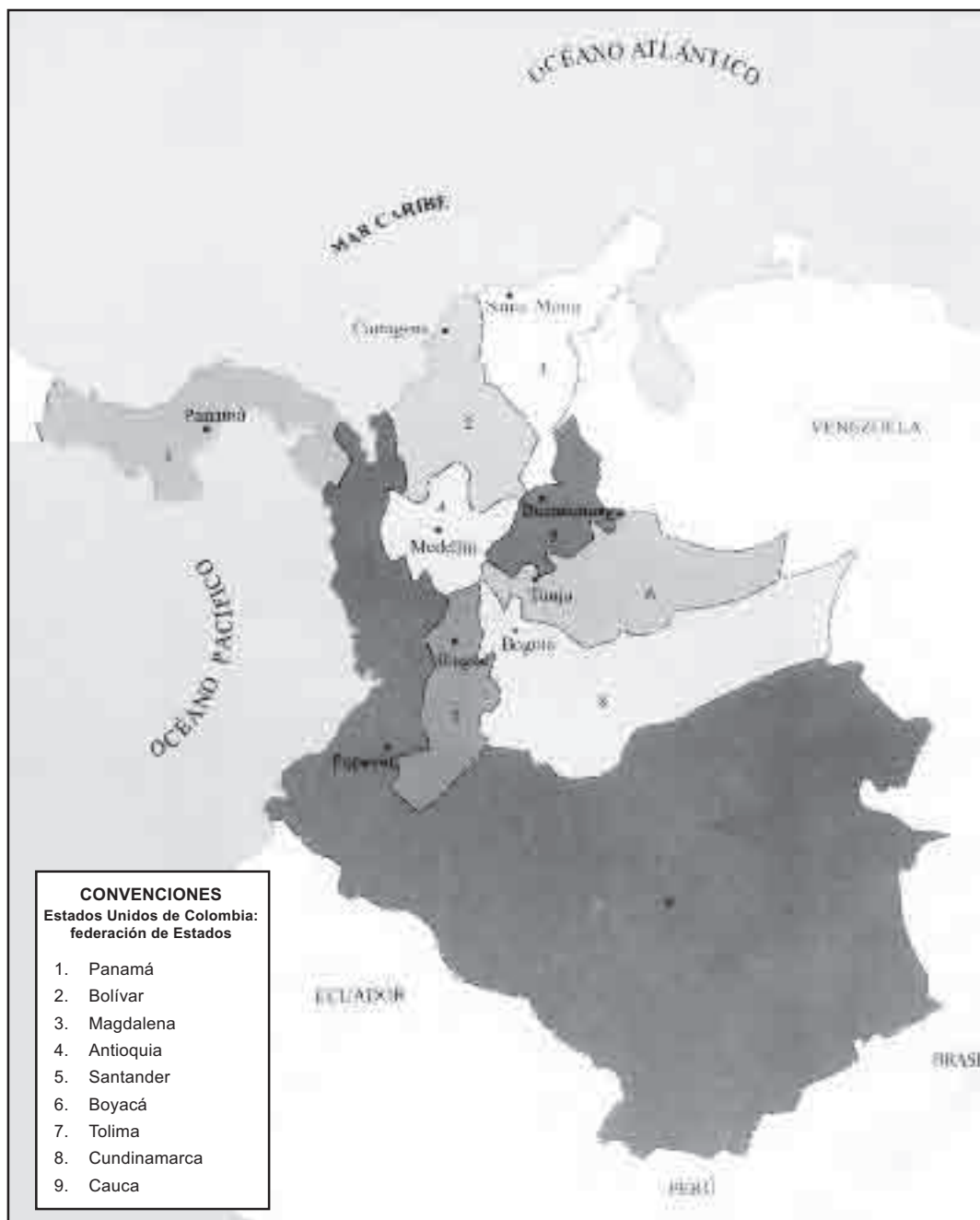
CONFEDERACIÓN GRANADINA 1857-1861



divisiones administrativas hechas durante la colonia. Así, las antiguas Capitanías de la Nueva Granada, Venezuela, Quito y Lima se convertirían en nuevos Estados soberanos e independientes. En el módulo de historia se profundizará en las causas de la división de la Gran Colombia, por lo cual aquí sólo veremos los cambios a nivel político administrativo que se dieron con el surgimiento de la Nueva Granada.

Desde la geografía humana, podríamos decir que se siguió ignorando a la población indígena, negra y mestiza en las nuevas divisiones político administrativas que se harían durante todo el siglo XIX, y estas se seguirán basando en los intereses individuales de los terratenientes, los comerciantes (que por lo general eran militares de alto rango) y los políticos; en una palabra los que tenían el poder. Es decir, las divisiones seguirán siendo las arbitrariedades de la época hispánica, como lo demuestra el que los trazos de las fronteras se hayan realizado con base en el *Uti Possidetis*.

ESTADOS UNIDOS DE COLOMBIA 1863-1886



Tomado de Planeta Azul

Durante el resto del siglo XIX, la división político administrativa de nuestro territorio seguirá teniendo cambios, que ya no obedecerán a conflictos internacionales o separaciones; (exceptuando la separación de Panamá en 1903) sino a la forma de concebir el Estado, ya sean posiciones centralistas, federalistas moderadas o federalistas extremas; que en últimas seguirán dependiendo de la voluntad o conveniencia de unos pocos. Rara vez, se pensó en el desarrollo del país y sus gentes, aunque cada disputa (originada por lo general por los terratenientes) se convertía en guerra civil (donde participaban todos) y luego, el triunfador imponía una Constitución, casi todas tenían la marca de la conveniencia de los poderosos, pocas Constituciones, quizás las menos conservadoras pensaron en la construcción de un Estado fuerte y una nación realmente libre.

Luego de tantas guerras terminaron “construyendo un estado débil”, fracturado, y con gobernantes con tan poco sentido de pertenencia que cada vez que negociaban fronteras con los vecinos, el país perdía territorio

1.4. Conflicto, política y territorio: la separación de Panamá



La separación de Panamá sucedida en 1903, cambia nuevamente el mapa político de Colombia y muestra lo que serán las relaciones entre Estados Unidos y los países de América Latina.

Si bien la separación de Panamá tiene sus principales causas en la no superada mentalidad regionalista colonial, que se tradujo en la inestabilidad política de nuestra nación produciendo que cualquier desacuerdo diera origen a guerras civiles (levantamientos regio-



nales y provinciales), en especial la conocida con el nombre de Guerra de los Mil Días; igualmente no podemos desconocer el papel desempeñado por los Estados Unidos en este proceso. A este respecto, también es importante para la comprensión de las relaciones geopolíticas de la naciente potencia con los países pobres y en especial para el estudio del caso de la separación de Panamá y la guerra civil en Colombia, las palabras de Teodoro Roosevelt: “No puede haber paz sino cuando las naciones civilizadas se hayan expandido en alguna forma sobre las naciones bárbaras”, que, “la raza de lengua inglesa debe dominar en el África del Sur, exactamente como (...) los Estados Unidos (...) deben ser dominantes en el hemisferio occidental”.¹

Para el estudio de este suceso, se hace necesario recordar que para la construcción del Canal de Panamá, Colombia adelantaba negociaciones con una empresa francesa; con la cual firmaron un contrato para la construcción del mismo, trabajo que se realizó durante casi tres años y que fracasó por diferentes motivos, entre los que están: la crisis económica de la empresa francesa, las difíciles condiciones climáticas de la zona, la fiebre amarilla y otras enfermedades tropicales, los conflictos políticos y militares de Colombia y las presiones estadounidenses.

Una vez fracasada la construcción del canal por parte de la compañía francesa, se hizo una nueva negociación, esta vez con los Estados Unidos, mediante el tratado Herrán-Hay, el cual entre otros se proponía que la potencia tendría derechos sobre una pequeña franja de terreno en la zona del canal, Colombia recibiría 250 000 dólares (última oferta, pues la primera era de 100 000 dólares) de las ganancias por la explotación del mismo, y Estados Unidos gozaría de derechos sobre el Canal por un lapso de 99 años.

El trato no fue aceptado por muchos políticos colombianos aún luego de firmado, lo que produjo la ira del imperio, desde donde se escucharon frases como, “Si Colombia ahora

¹ Mesa Darío. La Política después de Panamá, en Manual de Historia de Colombia.



rechaza el tratado o retardara debidamente su ratificación, las relaciones amigables entre los dos países quedarían tan seriamente comprometidas, que nuestro Congreso, en el próximo invierno, podría tomar pasos que todo amigo de Colombia sentiría con pena”². La crisis se hizo tan profunda, que Estados Unidos cumplió su amenaza y apoyó a los separatistas panameños, con quienes firmó un nuevo acuerdo aún más vergonzoso, pues se le entregaba a la potencia una franja de ocho kilómetros a lado y lado del canal (y el canal) a **perpetuidad**, para la construcción, protección y mantenimiento del canal, a cambio de una anualidad de 250 000 dólares; cifra que con los años iba aumentando.

1.5 Negociando con los vecinos

1.5.1 La guerra con el Perú

El conflicto con el Perú se da a comienzos del siglo XX, mientras nuestro vecino se encontraba en una de sus mayores crisis políticas de entonces y nosotros en una dura crisis económica. De otra parte, se puede afirmar sin negar la importancia de los sucesos, que el incidente se reduce a un enfrentamiento militar fronterizo propiciado especialmente por los comerciantes peruanos que querían expandir su dominio a nuestras tierras.

En este episodio aparece la tristemente celebre época del caucho, triste lógicamente para aquellos que dieron su vida por la valiosa leche que dinamizó la economía mundial, revolucionó la industria del automóvil, pero empobreció a las gentes del amazonas, llevándolas de nuevo a la esclavitud y a la degradación humana.

² Lemaitre, Eduardo. 1903: Panamá se separa de Colombia.

Con la fiebre del caucho, muchas compañías extranjeras en especial peruanas comenzaron a cruzar la frontera para reclutar mano de obra, en especial indígena; a quienes al principio engañaban con regalos para luego “esclavizarlos”. Una de las principales compañías fue la Casa Arana (convertida hoy en un colegio-internado) que se extendió hasta la Chorrera (Amazonas).

El sistema consistía en engañar a indígenas y aventureros, a quienes unas veces conquistaban con la ilusión de ganar mucho dinero, y otras simplemente los obligaban a trabajar bajo amenaza de muerte. Una vez “reclutada” la mano de obra, comenzaban a endeudarlos con préstamos para comida, herramientas, ropa, licor e inclusive cobrándoles la dormida; las deudas se hacían tan impagables, que no sólo el deudor no podía abandonar el campamento, sino que debía también endosar a su familia para que le ayudaran a pagar; así, poco a poco todos terminaban intentando acabar con la deuda que cada vez aumentaba más. Este aumento no se debía a la poca capacidad de trabajo, sino a las trampas de la empresa a la hora de pesar lo recolectado durante el día; a esto se le sumaba lo malsano del clima y las enfermedades producidas por el tóxico humo aspirado a la hora de tratar la “savia” de la planta*.

El caucho, una vez procesado era transportado por los ríos de Perú y Brasil hasta alcanzar las fábricas de automotores de Estados Unidos. Se hace necesario anotar, que al igual que en la colonia, el capitalismo se fortaleció gracias a procesos de explotación humana **precapitalistas**, sustentada en la servidumbre y la esclavitud.

Una vez conocido el problema (la apropiación de territorio colombiano por empresas comerciales con el apoyo de la tropa peruana), el gobierno colombiano envió a su armada (un buque y tropa de tierra), las que en un tiempo realmente breve dieron solución por medio del enfrentamiento armado al impase.

Desde las ciencias sociales, quedarían pendientes algunas preguntas: ¿la crisis política y económica por la que cruzaba Perú hacia 1932 fue una de las causas de la guerra? ¿Qué relación pudo haber entre el llamado industrialismo colombiano durante la década del 20 y del 30 con el conflicto?

Estas preguntas se hacen teniendo en claro que en ningún momento Perú hizo reclamaciones limítrofes sobre Colombia; todo se debió a un problema fronterizo encabezado como hemos señalado por algunas empresas comerciales. Una vez terminado el enfrenamiento militar (que fue cosa de horas), se reconoció la victoria colombiana y se dio por terminado el conflicto. Hay que apuntar, que la confrontación no modificó en nada los acuerdos o tratados fronterizos firmados con el país vecino.

* Al respecto, sería interesante complementar el tema con la lectura de la novela “La Vorágine” de José Eustasio Rivera.

1.5.2 El diferendo colombo-venezolano

Comencemos por decir que “Los Monjes son un archipiélago integrado por tres grupos de rocas o islotes deshabitados y sin vegetación propia, situados en el Mar Caribe a escasas 19 millas de la península Guajira. El de los Monjes del norte, formado por un islote central y otros dos más pequeños; el de los Monjes del sur, que representa el área mayor del archipiélago con alturas que llegan casi a los 50 metros y que ofrece los mejores recursos para la eventual construcción de instalaciones; y el de los Monjes de este, compuesto por un solo cayó, cuya extensión equivale a la de todos los Monjes del norte. En su conjunto son de color blanco, debido posiblemente a la sal que deja el oleaje del mar y el fosfato del guano proveniente de las aves marinas. Por su ubicación geográfica recibe el impacto permanente de los vientos alisios”¹.

Este terreno y parte del golfo de Coquibacoa, conocido como Golfo de Venezuela, es el que nos tiene por casi 100 años en diferencias con Venezuela. Este conflicto, al contrario que el anterior, tiene raíces históricas y por fortuna no ha desembocado (y esperamos que no suceda) en confrontación militar.

Para iniciar, es necesario recordar que la mayoría de nuestros límites se han hecho con base en el *Uti Possidetis juris* de 1810, en eeste, se le concedía la propiedad de La Guajira y por ende las islas e islotes que estaban cerca, a la Nueva Granada. Ya durante el siglo XVIII, la corona había legislado y otorgado la derechos sobre esta zona a la provincia de “RioHacha”, la cual fue anexada luego al Nuevo Reino de Granada.

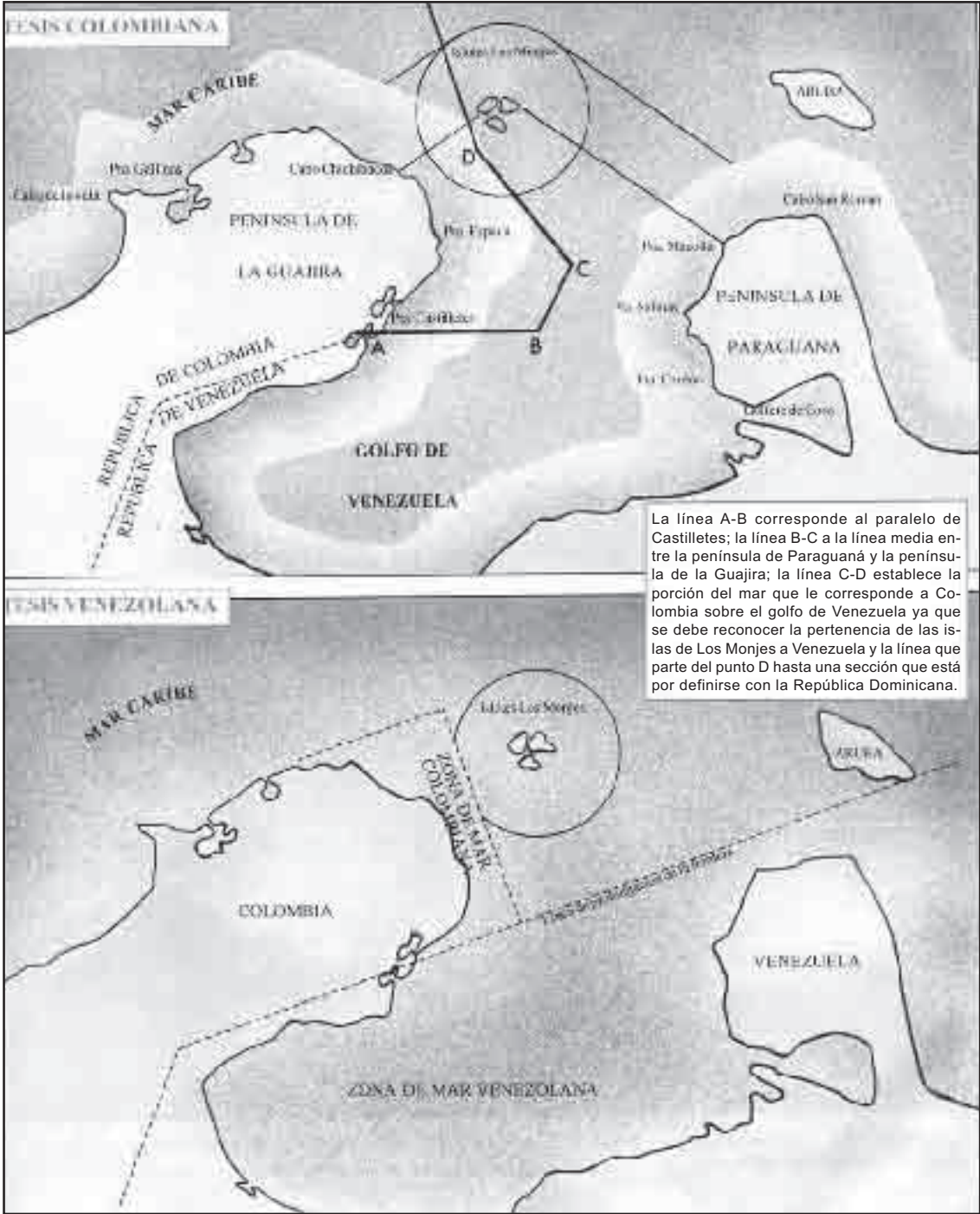
El problema se inicia desde la misma desmembración de la Gran Colombia, en donde Ignorando el *Uti Possidetis*, los delegados de las naciones firman un acuerdo en el que se le daba la propiedad de gran parte de La Guajira (incluyendo el Cabo de la Vela) a Venezuela, negociación con la que no estuvieron de acuerdo ninguno de los dos países, pues por su parte Colombia lo consideraba un absurdo por ignorar el tratado de 1810, y Venezuela porque reclamaba toda la península. Este incidente se solucionó luego de muchos años cuando las dos naciones decidieron acceder a un laudo arbitral para dirimir el problema; en 1891 se produce el fallo arbitral de la reina María Cristina de España en el que le reconoce a Colombia la propiedad de La Guajira con base en las cédulas de 1777 y 1790 sobre la segregación de Maracaibo y Sinamaica. En 1900 se procede a la demarcación de la frontera, complementada con la posterior sentencia arbitral del Consejo Federal Suizo de 1922.

Durante los primeros años de la segunda mitad del siglo XX (1952) se revive el diferendo y el gobierno venezolano toma directo dominio sobre la zona. No podemos negar que durante muchas décadas Colombia descuidó la zona, y permitió cierto dominio o posesión de Venezuela sobre las islas e islotes, a tal punto que para la fecha en mención la hermana

¹ Gaviria, Liévano Enrique. El archipiélago de Los Monjes y las relaciones diplomáticas con Venezuela Historia de una “cesión” territorial cuyas consecuencias siguen vigentes. Revista Credencial.

nación se declara poseedora y dueña de estos territorios. Luego de algunas reuniones entre los delegados de las naciones y de un momento a otro, Colombia (¿o los políticos de turno?) mediante una nota acepta la exigencia venezolana.

Durante la década del 70, resurge el debate sobre Los Monjes y con él las diferencias con Venezuela. El nuevo momento del litigio, también tiene nuevas causales: económicas, al



Tomado de Planeta Azul



Tomado de Nueva Historia de Colombia

parecer en la zona hay yacimientos petrolíferos que hacen más atractivo el terreno, claro está, sin descuidar los recursos pesqueros. Políticos: cada vez que uno de los dos países tiene problemas internos, se trae a colación el diferendo con el ánimo de fortalecer los “nacionalismos” de uno y otro lado, para desviar los ánimos internos y obligar a la gente a mirar hacia “afuera”.

Se hace necesario aclarar, que después de la entrega de Los Monjes a Venezuela y a pesar de que muchos juristas declararon el hecho como ilegal, nuestro país no pretende recuperar las islas, pues como hemos dicho, poco a poco Venezuela fue tomando posesión sobre ellas para luego legalizar este hecho por medio de acuerdos y notas entre los gobiernos. Si es así, entonces ¿cuál es el problema?, se preguntarán los lectores; pues el problema radica sobre la franja de mar territorial que pertenece a cada uno de los países; este es el problema real. En la anterior página podemos apreciar la mapificación del diferendo.

Pero alrededor de este diferendo también pueden haber otros intereses, y verdaderos enemigos acechando... no olvidemos que en algunos momentos de crisis como el que hubo con una nave militar colombiana, se han escuchado voces que proponen por una salida de fuerza, estas voces, son de aquellos que viven a costa de la muerte y la miseria de los demás, de los que viven del negocio del armamentismo...

1.5.3 Diferendo Colombo-Nicaragüense

Este diferendo que se “revivió” durante la década de los 80 bajo el gobierno de Daniel Ortega, se originó en 1839 cuando Nicaragua trató de violar la soberanía colombiana sobre San Andrés y Providencia, suceso que se repitió hacia 1914. Estos incidentes llevaron a los países a firmar el tratado Esguerra-Bárcenas en 1928, en el cual se definían los límites entre las dos naciones, así, Colombia reconoce la soberanía de Nicaragua sobre la costa de Mosquitos, entre el cabo Gracias a Dios y el río San Juan; y sobre las islas Mangle Grande y Mangle Chico, en el Atlántico. A su vez, Nicaragua reconocía la soberanía sobre las islas, islotes y cayos que conforman el archipiélago de San Andrés y Providencia.



¿Por qué luego de más de 50 años de firmado el tratado Esguerra-Bárcenas, Nicaragua vuelve a reclamar la soberanía de San Andrés y Providencia?, aunque la respuesta debiera ser por la incapacidad latinoamericana de enriquecer y hacer realidad el sueño de Bolívar y construir una gran nación latinoamericana, que supere la miopía de los gobernantes y sobrepase los intereses particulares de los poderosos de cada país... la respuesta es muy sencilla, Nicaragua reclama que San Andrés y Providencia son parte de su plataforma continental (por estar más cerca de sus costas que de las colombianas); su segundo argumento es que en el momento de la firma del tratado (1928) se encontraba bajo ocupación norteamericana y ello incidió en la negociación, pues de otra forma no se explicaría por qué su Congreso aprobó el tratado.

Actualmente el diferendo se encuentra en estudio en los “estrados judiciales internacionales”, ante al cual Nicaragua elevó su reclamación.

Cuando estas diferencias surgen entre las naciones, estas pueden apelar al Tribunal Internacional de La Haya, el cual estudia el caso y produce un fallo, es decir, emite un concepto, como todas las determinaciones, este puede ser apelado, aceptado o no por los involucrados en la disputa. Es decir, el fallo, es un punto de vista, una apreciación que hace el organismo internacional, pero esto no quiere decir que las naciones deban acatarlo inmediatamente, aunque eso sería necesario para evitar confrontaciones armadas entre los países.

Como toda demanda, en este proceso los países afectados deben nombrar apoderados, aportar pruebas, etc. y también hay espacios para intentar la conciliación.

Capítulo 2

LAS BONANZAS Y LA TRANSFORMACIÓN DEL TERRITORIO



En estas épocas de crisis, escuchamos constantemente hablar de la solidez de la economía, punto de vista un poco rebatible si tenemos en cuenta que en realidad ha sido muy difícil afianzar un proyecto productivo en el territorio colombiano, es más, nuestra economía ha carecido de planes a largo plazo por lo cual se ha nutrido de los vaivenes de las bonanzas que si bien han proveído de ciertos recursos a las regiones, estas situaciones han sido pasajeras y una vez terminadas continúa la pobreza con mayores niveles que antes.

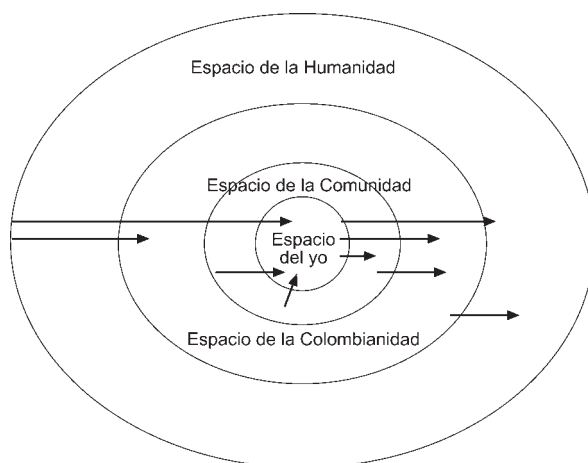
Para profundizar en esta tesis, haremos un rápido viaje por Colombia en donde ubicaremos geográficamente estas bonanzas económicas y analizaremos sus efectos a nivel local y nacional. Para ello, se hace necesario también aclarar que nuestra economía ha subsistido y se ha desarrollado gracias a actividades legales como la producción de café, el petróleo, el oro, el banano, el algodón, la quina y el tabaco (este último declarado ilegal durante muchos años por las potencias coloniales), pero también a actividades ilegales (prohibidas por las leyes) como el contrabando, la marihuana, la cocaína y la heroína; eso sí quedaría faltando tratar otra forma de enriquecimiento muy importante, pero del que no hay estudios a fondo, a no ser a manera de cifras, hablamos de la corrupción, que según cálculos supera el 3% del PIB; que en dinero significa más de cuatro billones de pesos al año.

Cuando hablamos de “Bonanzas”, nos estamos refiriendo a períodos de una gran producción y por ende generación de grandes cantidades de ganancias, muy superiores a la producción normal.

2.1 Funciones del espacio

El espacio geográfico ha desempeñado un papel importante en la organización económica, política y social de un país. En este aparte, resultaría interesante analizar la función del espacio en la economía, sobre todo en un país de regiones como Colombia.

Para ello se hace necesario en primera instancia recordar que antes de la llegada de los europeos a tierras americanas, el espacio geográfico o mejor la naturaleza era la parte vital del poblador, ellos y ellas (aborígenes) descendían de ella y por tal se consideraban parte de la naturaleza; es decir, hombre y tierra era una sola dimensión, uno sin el otro era impensable, aunque lo era más pensar ¿qué podría ser el hombre sin la naturaleza? De ahí el respeto por ella, y el que se le conozca como la pacha mama. Cualquier atentado contra ella, era atentar contra el individuo, la comunidad y viceversa.



Dirección de la Relación. →

Debilitar la naturaleza era debilitar a la población; en este sentido resulta muy interesante dialogar con los indígenas pobladores de la Sierra Nevada de Santa Marta sobre los grandes problemas que los aquejan, en especial el problema de la violencia, la erosión y las enfermedades. Su explicación es muy sencilla: “Los mamos han perdido fuerza y su capacidad de curar los males (los que hemos anotado), la magia se ha debilitado debido a la desaparición de los lugares de pagamento y al arrasamiento de la naturaleza, a medida que la sierra pierde fuerza (debido a la tala indiscriminada y a su sobreexplotación) el hombre se debilita y enferma, producto de ello es la locura de nuestros hermanos menores (hombres blancos) y nuestra debilidad para solucionar los problemas”.

Recordemos ahora las primeras páginas que estudiamos en grado octavo, cuando analizábamos los cambios presentados en el espacio geográfico con la llegada de los europeos, la pacha mama deja de ser el centro de la vida para pasar a ser símbolo de enriquecimiento y de poder.

Así los europeos ven en la tierra la oportunidad de extraer metales preciosos y la oportunidad para explotar recursos a gran escala, la tierra entonces deja de ser parte de la vida del hombre, para pasar a ser una mercancía, una cosa, un objeto que se vende; un medio para obtener riqueza (entre más rápida mejor) y no una posibilidad de vida. En pocos años de colonización, no sólo escaseaba la mano de obra indígena, que se diezmaba rápidamente por causa de las condiciones infrahumana del trabajo; sino que además, la selva moría con él. Cuando la naturaleza no era tumbada para hacer nuevos y extensos sembrados, sus árboles caían para construir ciudades. Sus cerros eran agujereados y sus ríos contaminados para saciar la sed de oro... en poco menos de 50 años, el espacio había cambiado por completo... incluyendo las selvas vírgenes... su función había cambiado...

Tomado de Atlas IGAC.



La tierra se ha convertido simplemente en objeto de producción... así comienza el largo camino de intentos y espacios de enriquecimiento en donde lo que importaba era aprovechar el momento... entiéndase por momento, la oportunidad. No interesaba pensar en el futuro; en las próximas generaciones, sino que todas las miradas iban hacia el ya, el ahora. Con esta mentalidad no sólo cambió el sentido del territorio, sino surgió una nueva forma de hacer economía... produzcamos lo que más riqueza dé, hay que aprovechar el momento. En otras palabras, nunca se planeó la economía sino que se apuntaba a lo que más daba: primero fue el saqueo, luego la explotación de oro, luego la quina y poco a poco se fue generando una economía de ciclos, de bonanzas que llegaban pero pronto se iban, pero lo que importaba era aprovechar el “cuarto de hora”.

2.2 El ciclo del oro

Para analizar los primeros ciclos del oro*, nos toca integrarnos a la historia y hacer un viaje en el tiempo y en el espacio. En el tiempo, iremos hasta la colonia y en el espacio

* “El oro es excelentísimo, con él se hacen tesoros, y el que tiene tesoros puede hacer en el mundo cuanto quiera, hasta llevar almas al paraíso”. (Cristóbal Colón).



Minería artesanal.

recorreremos en especial Antioquia y Chocó. Estudiaremos los ciclos de oro, su auge y su crisis. Como el interés de este capítulo es analizar el problema de la bonanza y su relación con el espacio, el problema de la economía colonial y sus implicaciones se lo dejaremos para que lo analice la historia; sea este un nuevo momento, para que en próximas oportunidades podamos analizar los fenómenos en toda su dimensión (histórica, geográfica, económica, política, social, etnográfica, demográfica, etc), es decir, integradamente como lo son los hechos sociales.

Para hablar de la bonanza del oro, nos tocaría remitirnos hasta la colonia y aceptar la periodización que propone Germán Colmenares: 1550-1640 y 1680-1800; esto teniendo en cuenta que si bien aún hoy en algunas poblaciones en especial de Antioquia y Chocó aún hay minas auríferas, su producción en nada se compara con la de “una bonanza”.

Si bien hemos señalado que el problema de las bonanzas se debe (desde nuestro punto de vista) al deseo rápido de enriquecimiento que se generó desde la conquista y la colonia, estas también tienen unas causales más profundas y unas explicaciones más científicas; para el caso del oro tendríamos que preguntarnos por las causas de su bonanza, ¿por qué la fiebre del oro



durante los siglos XVI y XVII?, al respecto podríamos señalar que “la economía de los metales preciosos no surgió al azar o por el mero hecho de que este *recurso hubiera sido abundante en América. Menos aún por cuanto el oro o la plata poseyeran un valor intrínseco que los hiciera especialmente apetecibles (...)*”¹

“La explotación de metales preciosos se impuso en América por una necesidad en el desarrollo de las economías europeas”². Es decir, las bonanzas tienen unas causas que pueden ser económicas, sociales o inclusive políticas. Para el caso del oro, la circunstancia, como lo explica Colmenares, se deriva de las necesidades urgentes de los reyes y príncipes europeos para mantener el poder, y de las metró-

polis de mantener estable la balanza de pagos, o por lo menos en superávit, de igual forma, también influyeron: el hecho de que el material estaba en cantidades abundantes (no tanto como las imaginadas en la leyenda de El Dorado) y su facilidad de almacenamiento y transporte. Es decir, el oro era la mercancía ideal, ya que por un lado era necesaria para el desarrollo del **mercantilismo**, se encontraba sin mucha dificultad (de explotación) y era el material deseado a la hora de cargar en los barcos, pues no era muy voluminoso y no era perecedero, ni durante los primeros años tuvo problemas de depreciación como la plata peruana y mexicana.

Así las grandes zonas mineras durante el primer ciclo 1550-1640 tuvieron lugar “en los distritos de Santa Fé (Pamplona, Tocaima, Venadillo, Victoria y Remedios), Antioquia, Cartago y Popayán (...) A partir de 1580 se incorporaron los grandes descubrimientos antioqueños (de San Jerónimo, Cáceres y Zaragoza) que con el concurso de mano de obra esclava hicieron elevar la producción a magnitudes sólo igualadas dos siglos más tarde. El apogeo no duró sino unos 30 años”³.

En el segundo ciclo, hacia 1680-1800 la zona minera se ubicó en las provincias del Chocó, bajo la dominación de Popayán, donde el monopolio de unos cuantos sobre la mano de obra y la producción era evidente. De igual forma, también se observa un repunte en la producción en el distrito antioqueño, en donde aparecieron pequeños empresarios, quienes también usaron mano de obra esclavizada.

¹ COLMENARES, Germán. La Economía y la Sociedad Coloniales 1550-1800, en Manual de Historia de Colombia, Página 235.

² Ibid.

³ Ibid. Página 240.



Actuales regiones mineras (Mapa: Santiago Cuervo)

Como podemos analizar, la bonanza fue para provecho de los gamonales de la época y la metrópoli, además, gran parte de la riqueza producida por la explotación del oro latinoamericano terminó dinamizando la economía europea, en los nacientes bancos ingleses, en las arcas de la corona, en los altares de las iglesias europeas; y otra parte facilitó el desarrollo de las haciendas payanesas, vallunas y antioqueñas.

Una vez terminada la bonanza, fue tal la crisis que muchos amos se vieron en la obligación de dar la libertad a los esclavizados ante la incapacidad económica de sostenerlos. Esta afirmación en ningún momento pretende apoyar este antihumano sistema de producción (para nuestro caso forma de producción), pues hubiera resultado más justo que nunca se hubiera esclavizado a nadie o que la libertad se hubiera dado por carácter humanitario.

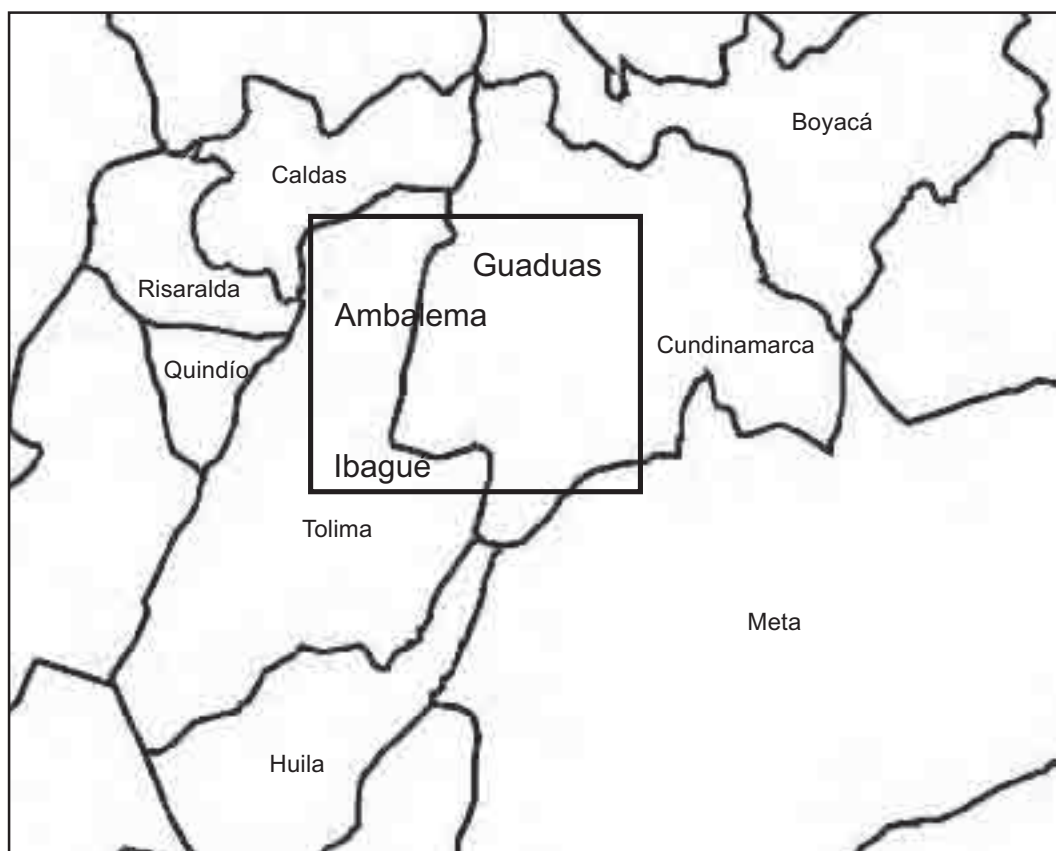
Pero la realidad es otra, fue tanto el descenso de la producción y la crisis económica generada que no había formas de mantener a los esclavizados; ya ni este infame trabajo gratis era rentable para los amos.

Tanta riqueza producida no sirvió de nada, sólo para el exterminio de los grupos indígenas y la consiguiente incorporación de la mano de obra negra (esclavizada) en el trabajo. Aún hoy, zonas como el Chocó, luego de generar tanta riqueza continúan sometidas en la pobreza y el abandono.

De igual forma, la producción aurífera no sólo transformó la geografía indígena convirtiéndola en deforestación y pobreza, sino que incorporó un nuevo elemento humano al territorio: la mano de obra negra, que complementaría aún más nuestra diversidad cultural y étnica.

2.3 El ciclo del tabaco

El auge de la producción tabacalera se da durante la segunda mitad del siglo XIX (para no retroceder hasta el siglo XVII), y así como la explotación del oro tenía unos objetivos





claros en la dinamización de la economía durante los siglos XVI y XVII, la bonanza tabacalera tampoco se da por azar, sino que al privatizar la producción de tabaco, por las reformas liberales de mitad del siglo XIX “los comerciantes, militares, abogados y políticos, y un sector considerable de la oligarquía bogotana, frustrados por el estancamiento de las fuerzas productivas, bajaron a las zonas cálidas a explotar a sus moradores, despojándolos de las tierras que laboraban aunque sin papeles notariales, e importando campesinos de la altiplanicie y otras regiones”⁴.

Así mismo, este auge también se debe al aumento de la demanda en los países europeos y su consecuente aumento de los precios, así, la margen derecha del río Magdalena, sobre el municipio de Ambalema se vio “inundada” de tabaco, “pero su radio de acción se extendió desde La Mesa, Guaduas, Apulo y Villeta hasta Ibagué”⁵. Ambalema se convirtió no sólo en uno de los principales productores de tabaco a nivel mundial, sino que además fue un importante centro de comercialización donde confluían gentes de muchas partes, lo cual produjo una importante circulación de capital, pero también un considerable aumento en los precios de los artículos incluyendo la comida y la erosión de los suelos de cultivo.

⁴ KALMANOVITZ, Salomón. Economía y Nación. Una breve historia de Colombia.

⁵ Ibid. Página 89.

Aunque departamentos como Santander también se vieron “salpicados” de la bonanza en zonas como Girón y sus alrededores, el epicentro siempre fue Amabalema. Además del cambio del uso del suelo, de la expropiación de las tierras y su concentración en manos de terratenientes, se dieron otros cambios en la región, éstos tuvieron que ver con las relaciones entre los patrones y la mano de obra. Si bien, por fortuna para 1850 ya se habían dictado las leyes definitivas para la liberación de los esclavizados incluyendo la **libertad de vientres**, la explotación de los campesinos seguía vigente, por medio del arriendo y una forma particular de aparcería.

Una vez instalado el campesino en la propiedad del terrateniente, este no sólo debía pagarle un costoso arriendo, sino que debía venderle exclusivamente a él su cosecha a precios muy por debajo del mercado internacional en donde era comerciada, y sólo a él podía comprar los artículos que necesitara tanto para la subsistencia como para la producción. Así, aparece de nuevo la figura del endeudamiento por la cual el trabajador no sólo quedaba “empeñado” ante el terrateniente sino que además, adquiría compromisos inevitables. Era una forma de relación laboral similar a la que se dio posteriormente en la explotación cauchera alrededor de 1930.



Tomado de Así es Colombia

Cosechadores de tabaco.

Luego de aproximadamente 30 años de esplendor en el que los precios por arroba subieron de 15 a 50 reales, beneficiando incluso al más pobre de los trabajadores (y con ganancias enormes para los terratenientes) comienza la crisis, el fin de la bonanza y un mayor empobrecimiento de las gentes. Las causas: una baja considerable en los precios y en la oferta y por ende en los volúmenes a exportar, “el desplazamiento de la producción hacia la colonia holandesa de Java”⁶ y la falta de desarrollo de técnicas que posibilitaran competir en el mercado con el nuevo abastecedor. Además, porque las tierras se desgastaron y perdieron su capacidad productiva. Las consecuencias no se hicieron esperar, por un lado, los terratenientes pretendieron cargar sobre los aparceros el descenso en sus ganancias, generando así más pobreza y por otro, el deterioro del suelo se hace inminente bajando la calidad de la hoja y ahondando la crisis. Los resultados los podemos imaginar... a los trabajadores se les aumentaron sus deudas y tan sólo les quedó un suelo cansado y poco productivo.

No sólo los trabajadores terminaron más pobres, sino los mismos capitalistas, quienes alrededor de las ganancias del tabaco habían desarrollado también el comercio; no podemos olvidar que esta bonanza también significó el crecimiento de algunos poblados que se perfilaron como ciudades, así mismo, se dinamizó el comercio por el río Magdalena a cuyas orillas crecieron ciudades como Honda, Mariquita; poblados como Flandes, el mismo Girardot, etc. Centros urbanos todos ellos que entraron en crisis y poco a poco fueron decayendo. No estamos afirmando que hayan desaparecido, no, sino que su importancia y dinámica económica fue mermando y perdiendo liderazgo frente a las principales ciudades (Bogotá, la naciente Medellín). Inclusive, zonas como Flandes, fundamentales en la economía de la época, son apenas conocidas hoy por su famoso pescado, y eso cuando hay subienda.

Nótese la similitud de la crisis del tabaco con la actual crisis del café: baja en los precios internacionales, baja en el volumen de exportación y como si fuera poco, surge Vietnam como gran competidor con **monocultivos*** de café de igual calidad a precios inferiores, el resultado lo estamos viendo, y en especial los caficultores.

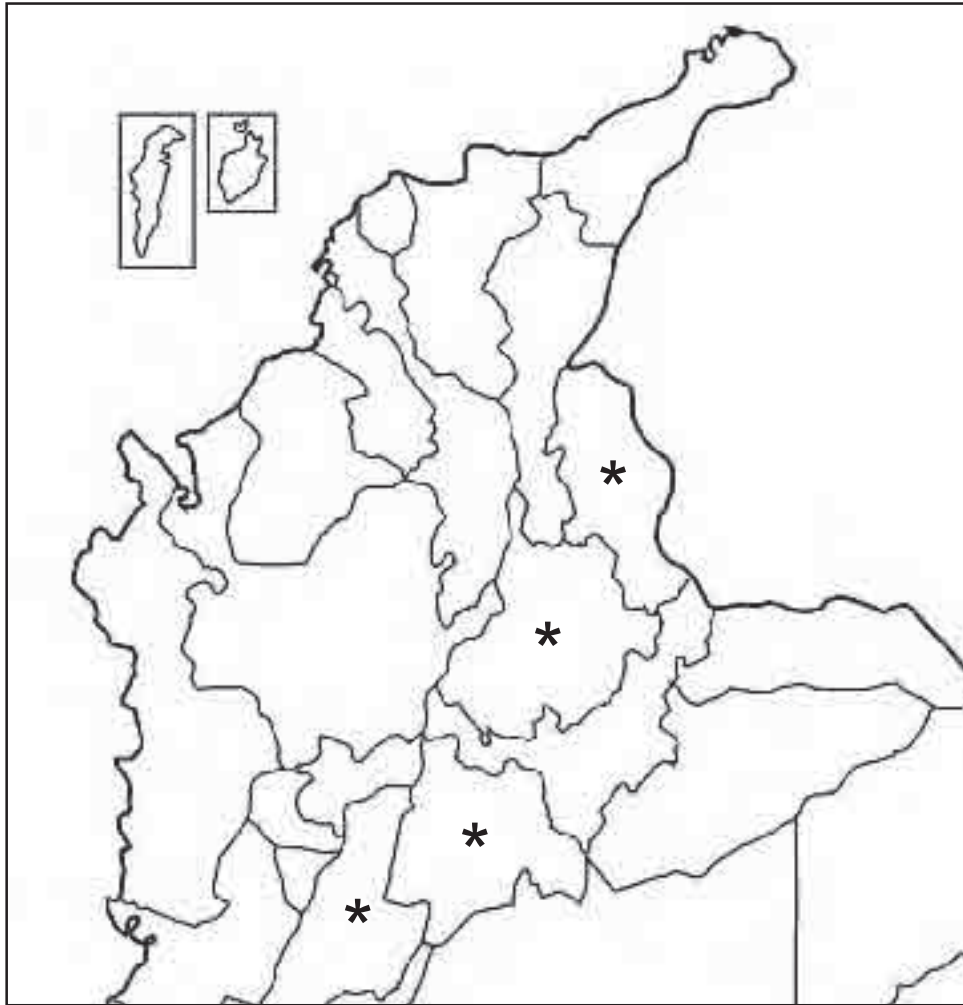
2.4 Café e industria

2.4.1 La hacienda cafetera

Durante los últimos años del siglo XIX y la primera década del XX comienza a desarrollarse en Colombia la Hacienda Cafetera, estas se ubican inicialmente en los Santanderes, para extenderse luego por Cundinamarca y sur del Tolima. Aunque en realidad las primeras plantas fueron cultivadas en los Llanos y el Valle del Cauca por la Compañía de Jesús, que siguieron el ejemplo de los franceses, quienes lo trajeron a América para cultivarlo en sus colonias de Guyana y las Antillas.

⁶ Ibid. Página 154

* Monocultivo: Así se le llama al cultivo de un solo producto, es decir, cuando una región o un país sustenta gran parte de su economía en un único producto agrícola.



PRIMEROS DEPARTAMENTOS CAFETEROS

Como se mencionó anteriormente, el cultivo del café comenzó a desarrollarse en el centro del país bajo la modalidad de la Hacienda. La “Hacienda” era una gran extensión de tierra (propiedad de un terrateniente) en la cual se desarrolló un sistema de trabajo en peores condiciones que en la tabacalera. A los arrendatarios o jornaleros se les prohibía desarrollar cualquier tipo de actividad (sembrar, tener ganado, gallinas) en sus parcelas, en especial el cultivo de café; este lugar se debía limitar tan sólo a la vivienda. La mano de obra se basaba prácticamente en el trabajo familiar en donde el pago en metálico era escaso. Así mismo, “estas haciendas constituían verdaderos circuitos cerrados sobre sus arrendatarios, cuyo objeto era mantenerlos aislados de los mercados (...), muchas haciendas cafeteras tenían billetes propios de pequeño valor y monedas de níquel u hoja de lata con los cuales se hacían todas las transacciones internas...los trabajadores... se veían obligados a comprar enseres en la tienda que el mismo hacendado establecía, constituyéndose esto en un nuevo factor de explotación”⁷. Así, nace “la tienda de raya”, que se verá más adelante. Su nombre responde a su historia, pues los campesinos al no saber escribir (firmar) colocaban en

⁷ Citado por Kalmanovitz, op. Cit. Pág 178

el cuaderno de deudas una “raya” al frente del pedido de su mercado (arroz, azúcar, panela, pan, etc.) y el dueño de la tienda que era el mismo dueño de la hacienda aumentaba la deuda agregando más rayas al frente de los productos.

Así el terrateniente atesoraba cada vez más, mientras que para el campesino las condiciones eran más difíciles, frenando inclusive el mismo desarrollo capitalista interno al no existir una liberación de la mano de obra paga mediante un salario. Las condiciones de explotación de los arrendatarios llegó a puntos tan extremos que estos no tuvieron más opción que las vías de hecho de exigir derechos y evitar tanto abuso; es así como



Café colombiano.

Foto Alejandro Cadena

generaron organizaciones de rechazo al sistema de obligaciones y multas, exigieron la terminación de las tiendas raya (donde se les obligaba a comprar), el pago de salarios (no se nos olvide que el sistema de haciendas era casi semifeudal) e inclusive comenzaron a exigir indemnizaciones en caso de desalojo.

Estas contradicciones que se desarrollaron en especial en regiones como Fusagasugá, Pandi y Usme, sumadas a los bajos precios del café luego de la Guerra de los Mil Días y las crisis de principios de siglo y el nuevo polo de desarrollo cafetero que comenzaba a surgir en Antioquia y la zona conocida como el “Viejo Caldas”, generaron la crisis de las haciendas en

Cundinamarca, Santanderes, Boyacá y Sur del Tolima que llegaron incluso a la ruina de muchas de ellas⁸. Así, comienza el desplazamiento del café hacia otras zonas del país y también, en diferentes condiciones sociales y de producción.

Durante el auge cafetero, en especial durante la década de 1890 (siglo XIX), en Cundinamarca la producción de café se multiplicó por cinco, pasando de 40 000 a 230 000 sacos; en Santander se duplicó la cosecha, siendo también importante la producción en Norte de Santander y Valle del Cauca, comenzando también a crecer la producción en Antioquia.

En este período de “bonanza” que duró unos 50 años, el café sigue tres líneas de expansión en Cundinamarca: “la primera de ellas seguía la ruta de Bogotá a Honda; esta región incluía entre otros, los distritos de Sasaima y Guaduas. La segunda, acompañaba al río Bogotá en su descenso al Magdalena. En esta región, conocida como la provincia del Tequendama, se desarrollaron distritos cafeteros importantes en La Mesa y Viotá, entre otros. La tercera, la Región del Sumapaz, seguía la ruta de descenso de la Sabana de Bogotá hacia Girardot. Los hacendados, por otra parte, no se preocuparon por los servicios de salud ni de educación de sus trabajadores, de allí que la población rural haya sido la más vulnerable.

Producción por departamentos (1874-1932) (Miles de sacos de 60 Kg de café verde)					
Departamentos	1874	1890	1900	1913	1932
Antioquia	1	6	90	185	618
Caldas	a*	a*	a*	199	1004
Cundinamarca	3	40	230	200	406
Norte de Santander	95	120	150	200	270
Santander	10	60	120	105	150
Tolima	b*	b*	b*	60	448
Valle	1	4	20	50	354
Otros				70	204
Total	110	230	610	1 069	3 454
a* Incluido en Antioquia					
b* Incluido en Cundinamarca					

Fuente: Ibid. Página 214

2.4.2 Café, colonización y desarrollo

Luego de 1930, el café comienza a desplazarse hacia otras zonas, tales como Antioquia y en especial el “Viejo Caldas”, iniciando un nuevo ciclo y dándole una nueva dinámica económica a la región. Si bien, muchos de los hacendados de Cundinamarca y Tolima adquirieron grandes extensiones de terreno en esta zona para cultivar café, en donde ya se encontraban terratenientes como los Ospina, los Jaramillo y los Vásquez la producción cafetalera encontrará nuevas dinámicas sociales en la región. “A diferencia de las grandes haciendas de

⁸ OCAMPO, José Antonio. Los Orígenes de la Industria Cafetera, 1830-1929.

Cundinamarca, aquí los terratenientes, que pesaban socialmente menos que en otras regiones del país, establecieron ‘compañías’, aparcerías relativamente libres (...)”.⁹

Así, la contradicción entre grandes y pequeños cultivadores fue mínima, es más, observemos que al contrario de las haciendas en la zona de la Colonización Antioqueña, se alternaron la grande y la pequeña propiedad, quienes dinamizaron la economía gracias al trabajo familiar (en la pequeña propiedad) y a la libre contratación (en la grande y la pequeña propiedad). Es más, los campesinos de estas regiones combinaron el cultivo del café con el cultivo de pan coger y la cría de animales, lo que les permitía sobrevivir fácilmente aun en épocas de crisis (baja en los precios internacionales).

A estas condiciones, hay que agregarle un elemento más, la calidad de los suelos, y las nuevas técnicas tanto del cultivo como del procesamiento del café, que lo hicieron uno de los más suaves del mundo, de esta forma y en un lapso de unos cuantos años, el café “paisa” poco a poco surgía mientras decaía la hacienda, como se puede apreciar en el siguiente cuadro:

Año	Producción	Cundinamarca y Santander	Antioquia y Caldas
1874	10 000 ton.	95.1%	3.1%
1913	62 000 ton.	48.7%	406%
1932	191 000 ton.	24.6%	60.4%

Los resultados de la producción cafetera pronto comenzarían a verse: primero el café fue sacado por el río Magdalena, y luego “permitió el avance del ferrocarril de Antioquia hacia Puerto Berrío, tramo terminado en 1914 después de muchas dificultades (...) La producción



Café y transportes.

⁹ Kalmanovitz, op.cit. página 185.



Café e importaciones.

de Caldas fue empalmada con la de Mariquita, cerca del río Magdalena, mediante un cable aéreo de 72 kilómetros de extensión tendido entre Manizales y este municipio”.¹⁰ Resurgió el Puerto de Barranquilla, que sería el más importante del País, y luego el de Buenaventura, tan fundamental en la nueva dinámica mundial.

Pronto, las mulas y los caminos reales darían paso a las carreteras y los camiones, revolucionando así el transporte y el comercio. Luego surgirían industrias en Medellín e inclusive en Amagá; de igual forma se desarrollarían trilladoras en Pereira, Armenia, Medellín y Manizales, que significarían “las fuentes más importantes de empleo industrial en el país”.

Gracias a la producción cafetera, a los empréstitos y a las nuevas dinámicas del capitalismo fueron consolidándose grandes empresas en las principales ciudades (Bogotá, Medellín y Cali) y empresas medianas en las pequeñas (Pereira, Armenia y Manizales); podemos aseverar sin miedo a equivocarnos, que el desarrollo empresarial y capitalista en Colombia se dio de la mano y gracias al crecimiento mismo de la producción y comercialización del café y por ende por el ingreso de **divisas** que el café le generó al país.

Para 1950, las exportaciones de café equivalían al 13% del total de las exportaciones del país; es decir, se perfilaba como uno de los productos más importantes sobre los cuales “dependía la economía colombiana”.

Durante la bonanza cafetera hubo también grandes períodos de crisis y de estancamiento pero también de crecimientos y desarrollos exorbitantes, así por ejemplo

¹⁰ Ibid. Página 191.



Foto Cenicafé

durante la segunda mitad de la década del 70 (en especial después de las heladas de 1975 en el Brasil) no sólo los precios alcanzaron los niveles más altos (para Colombia) y con ello una mayor ganancia y por ende una mayor generación de divisas, sino que fue la época crucial para renovar las ya envejecidas matas y el paso del café arábigo al café caturra, lo que en últimas significó una casi duplicación en la producción que para los últimos años de esta década alcanzó la no despreciable suma de 12 millones de sacos de 60 kg.

Hemos hablado de las heladas del Brasil, al respecto es importante resaltar que junto a Colombia, Brasil era el principal productor de café a nivel mundial, seguidos de países africanos como Kenia, Tanzania y países latinoamericanos como Costa Rica, Ecuador, El Salvador, México, Guatemala, etc., en total más de 20 países tercermundistas se disputaban el comercio internacional distribuidos en grupos de acuerdo con la clase del café producido (división propuesta por la OIC, Organización Internacional del Café).

Ante el problema de la competencia, ¿cómo poner de acuerdo a más de 20 naciones en la producción, comercialización y precios de un producto?, en realidad no es nada fácil, y para ello se hicieron varios convenios internacionales, hasta que en 1958 se organiza la OIC, que sería el espacio apropiado para la negociación entre los países productores y compradores de café. Los acuerdos básicamente giraron en torno a cuotas de producción y comercialización que permitían mantener un precio estable en los granos y así evitar la superproducción y por ende los bajos precios. De igual forma, se establecieron grupos de acuerdo con la suavidad y calidad de los granos, lo que también facilitaba su organización.

A nivel nacional, los caficultores también se organizaron para hacerle frente a las crisis y aprovechar mejor las “bonanzas”, así primero organizaron la SAC, Sociedad de Agricultores de Colombia y luego la Federación Nacional de Cafeteros; sus políticas fueron variadas y oscilaron desde la construcción y organización de almacenes para el almacenamiento y comercialización del café, como la exigencia al Estado de la fundación de Bancos como la Caja Agraria para evitar los altos intereses que usureros cobraban a los caficultores en especial en épocas de crisis.

Pero la Federación fue mucho más allá, no sólo organizó la producción y comercialización del grano, sino que como anotamos solucionó los problemas de los préstamos, y como si fuera poco, organizó un fondo, con el cual se crearon empresas importantes como la Flota Mercante Gran Colombiana, el mismo Banco Cafetero y muchas más con cuyos ingresos se hacían menos duras las épocas de crisis y los bajos precios internacionales.

Pero los alcances y el poder tomado por la Federación en la economía nacional también fue muy importante y decisivo en el desarrollo (y estancamiento) industrial y la misma política económica, En este sentido, la Federación siempre defendió los intereses de los exportadores mediante el control del precio de la divisa (el dólar) y su constante devaluación que les significaba a ellos (los exportadores) mayores ganancias, así se tradujera en el país en una mayor inflación para toda la población. Esto y los **gravámenes** a las importaciones posibilitó en un primer momento el desarrollo industrial del país, con una política económica conocida como el proteccionismo y la sustitución de importaciones. El objetivo era posibilitar el desarrollo de la industria nacional aprovechando en especial los años de la posguerra (Segunda Guerra Mundial) que nos permitían fabricar mercancías que las metrópolis no estaban en capacidad de suministrarnos debido a la destrucción de sus industrias y sus posteriores crisis.

El problema consistió, en que si bien hubo un desarrollo industrial, este se estancó y se limitó (se conformó) a satisfacer tan sólo el mercado interno, lo que originó que prontamente nuestras industrias se hicieran obsoletas, pues sus dueños no reinvertían sus ganancias en nuevas tecnologías para la constante modernización, sino que literalmente “se echaban la plata al bolsillo”, enviándola por lo general al exterior (bancos extranjeros).

Durante la década de los 80 (1980) y los 90, la dinámica mundial cambió y con ella nuestra economía entra en crisis, nuestras obsoletas fábricas no pueden competir con los nuevos retos, y nuestro café entra también en una nueva dinámica: por un lado nuestro principal socio (comprador) comercial obstaculiza el pacto mundial del café. Así Estados

Unidos a través de sus empresas comercializadoras manipulan los precios (compran barato y venden caro) quedando la ganancia para ellos y no para el caficultor. Por otro lado, la crisis en el Brasil (nuestra principal competencia) lo obliga a incumplir el pacto sobre cuotas y vender más de lo acordado, lo que provoca una baja en los precios. Pronto, aparece un nuevo gran productor en escena: Vietnam, con cafés suaves y mano de obra barata; lo que significa mucha competencia y en especial sobreoferta; en estas condiciones entra el siglo XXI, en el cual la crisis va a tocar fondo; pues hay que exportar poco y barato, lo que significa pérdidas por “punta y punta”.



Tomado de Así es Colombia

Por los caminos del Eje Cafetero.

Foto: Félix Tiznés J.

En estas condiciones la Federación debe invertir sus “ahorros” en comprar cosechas, subsidiar préstamos, manejar el precio interno y comenzar a vender sus activos para hacer frente a la crisis.



Foto: Félix Tiznés J.

Esta crisis tiene un agravante, durante los últimos 20 ó 30 años, los caficultores no alternaron el café con otros cultivos como lo hicieron durante las primeras décadas del siglo XX; es decir, se vivió totalmente del monocultivo de café y una vez éste deja de ser rentable, el camino que sigue es la quiebra, no hay productos de pan coger que permitan subsistir y mucho menos pagar las deudas... en la zona cafetera “–eje cafetero–” (estudiado el año anterior en nuestro “Recorrido por Colombia”) no se previó la crisis y no existieron cultivos o actividades pecuarias alternativas, todo el mundo vivía del café, incluyendo la economía nacional.

En la actualidad los precios han llegado a su precio histórico más bajo (febrero 2002), la producción se ha bajado a más de 50%, y de la época de esplendor no queda nada, tan sólo desempleo, pobreza y quiebra; ni la tierra ha quedado, los embargos de los bancos se han multiplicado... el próspero Eje Cafetero está en el momento más difícil de su historia; sólo sobreviven aquellos que supieron aprovechar la bonanza y guardaron recursos para la “época de vacas flacas”; aquellos que no tenían tantas deudas...

Nuevamente la geografía cambia y con ella el uso del suelo, las otroras fincas cafeteras han tenido que convertirse en fincas de recreo; el café se ha vuelto historia y la región ha comenzado a sobrevivir del rebusque y el turismo. Ahora, mientras la tierra “descansa” sus gentes no duermen, la incertidumbre del mañana no les permite reposo.

2.5 Banano y economía de enclave

Durante los primeros años del siglo XX, no sólo las principales ciudades comienzan a caminar hacia su proceso de industrialización (como país subdesarrollado), sino que en las provincias también comienza a darse los primeros pasos hacia lo que se ha llamado “progreso”^{*} capitalista. Las inversiones comienzan a darse desde muchas partes y con recursos variados: los **empréstitos**, la indemnización que Estados Unidos pagó a Colombia por la pérdida de derechos en el Canal de Panamá (la separación de Panamá), los dineros de las primeras bonanzas cafeteras, **las inversiones extranjeras**, la explotación de algunos recursos naturales, etc.

En la Costa Atlántica, en especial en el departamento del Magdalena, hace presencia la “inversión extranjera” por medio de la **United Fruit Compañy**, para el cultivo y comercialización de banano. La “inversión” se hace mediante el sistema de **enclave**^{**}, así, los inversionistas “construyen un pueblo dentro del pueblo”, es decir, dentro de la pobreza que ha caracterizado lamentablemente a los poblados de la costa, comienzan a construirse lujosos campamentos “protegidos” contra la pobreza por inmensas cercas, a donde tan sólo podían ingresar los extranjeros con sus esposas y los colombianos que fueran a servirles.

Poco a poco comienzan a crecer las **plantaciones** (el término se debe a la gran extensión de los cultivos) por varios municipios y a contratarse mano de obra en toda la región. Las exportaciones comienzan a generar grandes dividendos y al contrario de la economía del café, estos no se invierten en infraestructura productiva, debido a que las ganancias van al exterior y se invierten tan sólo en los lujos y comodidades de los inversionistas. De las pocas obras de infraestructura que se construyen o modernizan está el ferrocarril, que se utilizaba en especial para el transporte del banano hacia los puertos para su exportación. No se construyó una sola fábrica con las utilidades, todo lo que se necesitaba provenía de los Estados Unidos y las ganancias en su totalidad eran llevadas para los bancos de dicho país.

Alrededor de los campamentos o viviendas de la Fruit Company, comenzaron a crecer pequeños barrios sumidos en la pobreza y carentes de cualquier servicio público, mientras sus vecinos gozaban de todos, ese es el origen y desarrollo de pueblos como Aracataca, Fundación y Ciénaga.

La economía de la región comenzó a girar en torno a la producción de banano y rápidamente la geografía del Magdalena fue invadida de cultivos de banano. Miles de hectáreas se utilizaron para ello. Durante la mayor parte del recorrido hasta Santa Marta lo único que se observaba a lado y lado de la carrilera eran plantaciones y plantaciones de banano.

* Las comillas se deben al debate que hay sobre el concepto de progreso, pues si bien es cierto los adelantos tecnológicos y científicos realizados durante el siglo XX son de una importancia sin discusión, lo mismo no sucede con los costos ecológicos que se vienen dando; de igual forma, si se comparan los niveles de pobreza de las primeras décadas del siglo podremos observar que esta ha aumentado progresivamente. ¿En estas condiciones será lógico hablar de progreso?

** Para el significado del término, ver capítulo 6.



*Para 1928, era moderna esta ametralladora.
Foto: Así es Colombia, El Espectador.*

Pero no sólo el uso del suelo y por ende la geografía cambiaron, también se transformaron las relaciones sociales y la propiedad del suelo. En cuanto este último, los costeños parecían extraños en su tierra, casi todo lo había comprado o arrendado la compañía norteamericana, las leyes se hacían de acuerdo con sus intereses y hasta la fuerza pública estaba para evitar cualquier anomalía en las plantaciones.

Las relaciones laborales se transformaron en relaciones patronales y los campesinos se fueron convirtiendo poco a poco en obreros agrícolas. En medio de la producción de riqueza más importante de la zona, sus gentes fueron empobreciéndose. No sólo los salarios eran bajos, sino que además eran pagados en vales para ser cambiados única y exclusivamente en las tiendas de la compañías, en donde los artículos costaban muchos más que en cualquier mercado (algo parecido a la tienda raya).

En los campos sólo había espacio para las plantaciones, los campesinos-obreros no tenían la más mínima posibilidad de cultivar productos de pan coger, ni mucho menos de criar animales a no ser que lo hicieran en las polvorientas calles de los pueblos. No se volvió a saber que era un dominical o día de descanso, de carnaval o de parranda; todos los días se tenía que ir a la plantación. Día no trabajado, día no pagado.

Como si fuera poco, los trabajadores no pertenecían a la compañía (Fruit Company), estos eran contratados a través de terceros, de compañías contratistas que sí pertenecían a la Fruit Company (este modelo aún se presenta). Es decir, en caso de problema no había a quién exigir (servicios sociales y prestaciones), a quién reclamar. Así sucedió durante los dos últimos años de la segunda década, en donde los problemas sociales se convirtieron en problemas de orden público con resultados lamentables registrados por la historia e inclusive por la literatura: leamos unos apartes de *Cien años de Soledad* de Gabriel García Márquez.

“Fernanda regresó a Macondo en un tren protegido por policías armados. Durante el viaje advirtió la tensión de los pasajeros, los aprestos militares en los puestos de la línea y el aire enrarecido de que algo grave iba a suceder, pero careció de información mientras no llegó a Macondo y le contaron que José Arcadio Segundo estaba incitando a la huelga a los trabajadores de la compañía bananera. ‘Esto es lo último que nos faltaba’, se dijo Fernanda, ‘un anarquista en la familia’. La huelga estalló dos semanas después y no tuvo las consecuencias dramáticas que se temían. Los obreros aspiraban a que no se les obligara a cortar y embarcar banano los domingos y la petición pareció tan justa que hasta el padre Antonio Isabel intercedió en favor de ella por que la encontró de acuerdo a la ley de Dios” (...)

(...)“El nuevo Aureliano había cumplido un año cuando la tensión pública estalló sin ningún anuncio. José Arcadio Segundo y otros dirigentes sindicales que habían permanecido hasta entonces en la clandestinidad, aparecieron intempestivamente un fin de semana y promovieron manifestaciones en los pueblos de la zona bananera. La policía se conformó con vigilar el orden. Pero en la noche del lunes los dirigentes fueron sacados de sus casas y mandados con grillos de cinco kilos en los pies a la cárcel de la capital provincial” (...)
(...)“La huelga grande estalló. Los cultivos quedaron a medias, la fruta se pasó en las cepas y los trenes de ciento veinte vagones se pararon en los ramales, Los obreros ociosos desbordaron los pueblos (...)

(...)“La situación amenazaba hasta una guerra civil desigual y sangrienta, cuando las autoridades hicieron un llamado a los trabajadores para que se concentraran en Macondo. El llamado anunciaba que el jefe civil y militar de la provincia llegaba el viernes siguiente a interceder en el conflicto(...)” “(...)Hacia las doce, más de tres mil personas, entre trabajadores, mujeres y niños, habían desbordado el espacio descubierto frente a la estación y se apretujaban en las calles adyacentes que el ejército cerró con filas de ametralladora” (...).

(...)“–Señoras y señores –dijo el capitán con voz baja, lenta, un poco cansada–.Tienen cinco minutos para retirarse. La rechifla y los gritos redoblados, ahogaron el toque del clarín que anunció el principio del plazo. Nadie se movió.

–Han pasado cinco minutos –dijo el capitán en el mismo tono. Un minuto más y se hará fuego.” (...) *“José Arcadio Segundo se empinó por encima de las cabezas que tenía en frente, y por primera vez en su vida levantó la voz. –¡Cabrones! –gritó–. Les regalamos el minuto que falta.” (...)* *“El capitán dio la orden de fuego y catorce nidos de ametralladoras le respondieron en el acto” (...)* *“–¡Tírense al suelo! ¡Tírense al suelo!*

Ya los de las primeras filas lo habían hecho, barridos por las ráfagas de metralla” (...)
(...) “Cuando José Arcadio Segundo se despertó estaba bocarriba en las tinieblas. Se dio cuenta que iba en un tren interminable y silencioso, y de que tenía el cabello apelmazado por la sangre y le dolían todos los huesos. Sintió un sueño insoportable. Dispuesto a dormir muchas horas, a salvo del terror y el horror, se acomodó del lado que menos le dolía, y sólo entonces descubrió que estaba acostado entre los muertos. No había un espacio libre en el vagón, salvo en el corredor central. Debían haber pasado varias horas

después de la masacre, porque los cadáveres tenían la misma temperatura del yeso en otoño y su misma consistencia de espuma petrificada y quienes los habían puesto en el vagón tuvieron tiempo para arrumarlos en el orden y el sentido en que se transportaban los racimos de banano” (...)

2.6 Territorio, economía y rebusque

2.6.1 El contrabando

Nuestra economía ha crecido gracias a actividades lícitas como la agricultura, el comercio, la ganadería, la industria, el turismo, la minería, la explotación de hidrocarburos, etc., etc.; que han permitido acumular riqueza a unos y sobrevivir a otros. Pero en esta actividad de sobrevivir, han surgido otras actividades que no siendo legales, han posibilitado que poblaciones enteras subsistan de lo que hemos llamado “el Rebusque”. Para nuestro estudio, queremos llamar la atención de cómo estas actividades no sólo han significado bonanzas (y pobreza cuando se acaban) sino que además también **han transformado el espacio y las comunidades que en él viven.**

En nuestro país, el contrabando, el rescate y el secuestro vinieron de la mano con la conquista a nuestras costas, pero como nuestro objetivo no es hacer historia sino estudiar las transformaciones que las actividades económicas hacen del territorio y sus habitantes, hablaremos del contrabando durante la segunda mitad del siglo XX. Para nuestro análisis limitaremos aún más el tema, puesto que si de contrabando se trata, tendríamos un campo de trabajo muy amplio, se tendría que hablar del Pacífico, del sur del país (fronteras con Perú, Ecuador y Brasil, del oriente (contrabando por Arauca), del norte: La Guajira, Santa Marta y Cartagena.

En este orden de ideas, limitaremos el área de estudio a La Guajira, y lo hacemos no por comodidad sino por el impacto que el fenómeno tuvo en la región hasta los años 80. Teniendo en cuenta, que casi toda la gente de varias rancherías e incluso municipios lejos de la costa vivían del contrabando, esta era la única actividad para sobrevivir. En las otras regiones, el contrabando es una práctica marginal en el sentido que es monopolizado por pocas personas, o simplemente este no ha sido tan suficientemente fuerte para modificar el espacio o las relaciones sociales.

La parte de La Guajira donde más se movió el contrabando es una zona semiárida con poca lluviosidad al año (por ende la producción agrícola es casi nula y la ganadería es básicamente chivos) que el Estado ha ignorado. Su población está compuesta en su mayoría por la etnia Wayúu y una etnia mestiza conocida como el Guajiro. Aunque la mayoría de la gente al hablar de Guajiro englobe en un mismo término a la población indígena y mestiza, o se refiera indiscriminadamente a todos los pobladores de La Guajira.

El contrabando, por lo general, llegaba por barco hasta bahía Portete y ahí era cargada por cientos de brazos indígenas y mestizos a caravanas numerosas de camiones que la transportaban en especial hasta el “puerto libre” de Maicao. Este recorrido se hacía por lo general a altas horas de la noche y escoltados en la época por las Ford Ranger con hombres armados en su interior.



Así, en mitad del desierto y a poco menos de una hora (en la actualidad) de la capital, entre el polvo y el olvido crecía un pueblo de comerciantes...Maicao, dominado por lo general por extranjeros del Medio Oriente y por las familias más prestantes (muchas de políticos) de la región (en especial de Riohacha, y también de Santa Marta y Barranquilla). Gentes de todos los rincones del país, en especial de la zona andina, llegaban hasta Maicao para comprar toda clase de artículos al por mayor, desde esferos hasta neveras, pasando por chancletas, *jeans*, y toda la mercadería imaginable.

Pero Maicao no era la única población que vivía del contrabando, casi todo el departamento sobrevivía de este y de la marihuana a partir de mediados de los 60s. A los ojos de muchos hoy en día, lo que se analiza en estas líneas puede sonar a delito, para la época y para los guajiros (indígenas y mestizos) la actividad era tan normal como cualquiera. Prueba de ello era que las grandes caravanas se hacían no tanto para evadir los controles estatales, sino para evitar los asaltos que cada vez se hacían más continuos.

Durante muchos años se descuidó la pesca y la ganadería, porque el contrabando ocupó casi todos los brazos: no sólo había grandes comerciantes en el negocio, sino que además había braceros, transportadores, guías, conductores, escoltas, dueños

de restaurantes, hoteleros, pequeños comerciantes y hasta los delincuentes (entiéndase salteadores) sobrevivían del negocio; igualmente se daba el contrabando de armas por algunas bahías escondidas.

La Cultura Wayúu no escapó a las transformaciones del contrabando, muchas de sus gentes contradiciendo los principios culturales se dejaron conquistar por el dinero fácil, las “ranger”, el wisky y las armas... Así, su sentido de la compensación se convirtió en venganza y con ella comenzaron las guerras familiares que costaron cientos de vidas, a estas, no escaparon la población mestiza que fue en últimas la que inició el negocio y las guerras. Las ceremonias de “entierros” y velaciones se convirtieron en parrandas y los matrimonios en grandes negocios.

Los extensos terrenos donde habitaban los chivos (únicas pertenencias de los Wayúu) se convirtieron en trochas para el paso de contrabando y en cementerios de carros. Las dificultades del terreno y la ausencia de vías entre Bahía Portete y Maicao, hacían que todo el terreno se convirtiera en carretera, en especial las zonas menos arenosas.

Luego de más de dos décadas de contrabando y debido a las disposiciones gubernamentales, a las réplicas “chiviadas” de las mercancías y a la inseguridad, el contrabando se ha disminuido en más de 90%. Maicao, si bien como población ha crecido y pavimentado sus calles (en su época gloriosa estaban sin pavimentar), como centro comercial ha fallecido. Ya no convoca ni al 10% de sus de las gentes que otrora asistían a comprar. El dinero fácil se desvaneció pronto y muy pocos “**capitalizaron**” los dineros ganados. La mentalidad del dinero fácil, de vivir el momento y de creer que las bonanzas son eternas, no permitieron consolidar una economía comercial, ni mucho menos la creación de empresas o fábricas; el dinero por lo general se diluyó de la misma rápida forma en que llegó. Ahora, sólo queda pobreza y las profundas heridas de una cultura indígena que poco a poco ha ido perdiendo sus valores ancestrales, permitiendo que los vicios de “Occidente”, de la cultura blanca, de los “alijunas” sean acogidos por su comunidad. Hoy, muchos de los Wayúu se han convertido en extraños en su tierra, y sobreviven de la caridad o de vender a bajos costos sus artesanías, aquellas en las que antes plasmaban su sentir y su vivir.



Indígena Wayúu.

2.6.2 Cultivos ilícitos en la transformación del espacio

La marihuana

A mediados de la década de los 60 (1965) gran parte de La Guajira se vio afectada por una nueva bonanza, que se desarrolló casi paralela a la del contrabando, con resultados más funestos tanto para la población como para el espacio geográfico y el país.

En las estribaciones de la Sierra Nevada de Santa Marta que llegan hasta La Guajira, se desarrolla un nuevo cultivo, que significará una nueva bonanza: la marihuana. Sus orígenes en Colombia, esta vez se los dejamos a la historia y la sociología*.

De la marihuana, al igual que del contrabando, se lucró muchísima gente en nuestra Costa Atlántica. Si bien, los extensos cultivos se hicieron en el sur del departamento, en especial y como lo hemos señalado en las estribaciones de la Sierra Nevada de Santa Marta, su comercialización y exportación se hicieron principalmente por La Guajira y Santa Marta.

Al igual que el contrabando, echaremos un vistazo al fenómeno en La Guajira y para ello nos apoyaremos en algunos testimonios orales. Hacia la primera década de los años 70, muchos indígenas y colonos (los que no fueron desplazados) dejan de sembrar sus productos de pan coger, y se apartaron de la costumbre (especialmente entre los indígenas) de mantener un equilibrio ecológico y hacer producir racionalmente la tierra, y se dejan tentar por el cultivo de una planta muy especial, que necesita de muy poco cuidado, una baja inversión y sobre todo, que se acomoda fácilmente a las circunstancias climáticas de la zona, en términos populares, “que prende con facilidad”. Muchos vendieron sus tierras a buen precio, y otros fueron obligados a cederlas o venderlas por lo que les ofrecían.

¿Por qué La Guajira como centro de comercialización y producción de marihuana?, es una de las preguntas que podemos hacer a este fenómeno. Podemos iniciar respondiendo desde la geografía: en primer lugar, la tierra de la Sierra, es una tierra muy fértil, en donde el cultivo se dará con total facilidad. Sus vías de acceso (en la época) eran difíciles para la ley, y además, esta ha sido una de las regiones más abandonadas por las políticas gubernamentales. Su ubicación (de La Guajira), facilita el transporte hacia el extranjero bien sea por vía marítima o por aire. En última instancia, su cultura ha tenido mucha relación no con el delito (no olvidemos que desde la colonia, esta era una zona escogida por piratas y bucaneros), pero sí con la concepción de rebusque, de dinero fácil o por lo menos de enriquecimiento rápido; ello debido, como lo hemos mencionado, por el abandono del poder central, La Guajira (como el Chocó, como el sur

* Es por esto que insistimos en la importancia de la real integración de las Ciencias Sociales, para que los fenómenos se estudien en toda su dimensión y no parcelados, pues en estos momentos, como hemos señalado, nos compete tan sólo analizar los cambios en el espacio geográfico y en la economía como rama de la Geografía (Geografía Económica).



del país) casi nunca ha sido pensada desde el poder central, la hemos tenido aislada y abandonada, esta misma situación facilitó la bonanza “marimbera”.

No había grandes patronos, ni bajos salarios, ni pagos en bonos, ni tiendas rayas (como en la hacienda cafetera), ni un solo comprador, ni trampas en el peso de la mercancía (a no ser la que les hacían los colombianos a los “gringos”), lo cual generó grandes expectativas e involucró gran cantidad de gente en el negocio.


Tampoco había que transportar la mercancía al exterior (ellos venían a llevarla), sino tan sólo a las cabeceras municipales o a zonas donde pudiera aterrizar la avioneta, es decir, cualquier lado. Esto hizo en cierta medida del negocio una actividad libre y democrática en el sentido de que cualquiera podía cultivar, comerciar y nunca hubo monopolio.

La dinámica era muy sencilla, se cultivaba, se secaba y se comercializaba. El comprador, por lo general norteamericano, llegaba en su avioneta con cientos de dólares y una “pesa”; como por arte de magia, todos los interesados en vender ya sabían los días en que venían los compradores, o simplemente el sonido de la avioneta era el aviso para el negocio.

Pero como en todo proceso de comercialización, también había trabajadores indirectos, que sin ser cultivadores y/o vendedores se lucraban del negocio: los prensadores. Fueron muy conocidos, por ejemplo las prensas del Molino, a donde llegaban toneladas para el

alistamiento. Hasta las empresas de gaseosa se lucraron, pues la CocaCola era el producto que daba más consistencia a la hora de prensar, y “era normal encargar dos o tres camionados para el momento de preense”¹

Muchas de las actividades agrícolas y comerciales de gran parte del sur de La Guajira fueron reemplazadas por la marihuana, los dólares llegaban por montones “y hubo que pesarlos porque no había tiempo para contar”. Pero al igual que con el contrabando (actividades que se combinaron), a excepción de algunas “pocas familias” no hubo inversión, ni ahorro, y una vez terminada la bonanza, la pobreza fue peor, nadie trabajaba por jornal y muchas actividades económicas habían desaparecido.

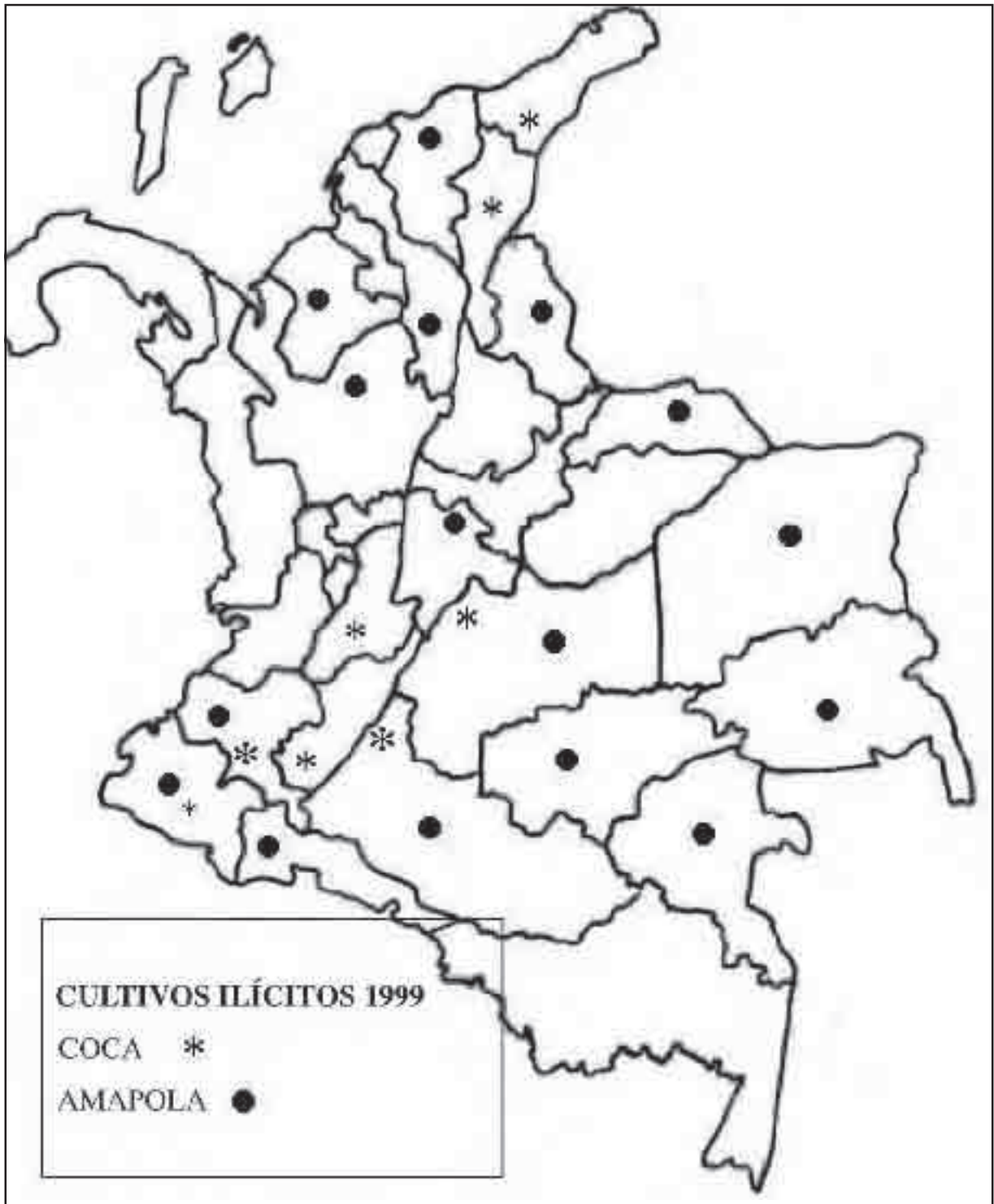


Coca, economía, propiedad y uso de la tierra

La coca es un fenómeno que ha sido de incidencia nacional y no sólo regional como lo fue la marihuana. Aunque de este flagelo volveremos a hablar cuando estudiemos “la geografía de la violencia”, se hace necesario dedicarle unas páginas a nivel general.

Al igual que la marihuana, la primera transformación que hace la siembra de la coca en el espacio geográfico, es el cambio de uso que se le da al suelo y los cambios en su tenencia. Así, extensas zonas del sur del país que corresponden a las selvas del amazonas han

¹ Testimonio de un poblador



sido taladas para sembrar coca. Esto se traduce en un ecocidio toda vez que los suelos amazónicos son frágiles debido a su acidez. Si a esto se le suma los químicos que son usados para el procesamiento de hoja y los que son lanzados desde las avionetas para las fumigaciones, nos encontramos con un desastre ecológico que muy pronto dejará ver sus consecuencias.

El cultivo de la coca, también ha reemplazado la siembra de productos de pan coger y en general la producción de comida. Hoy en día, según los organismos de inteligencia norteamericanos hay 169 000 hectáreas cultivadas con coca, sin contar, las erradicadas.

Fuera de los daños ecológicos, el desplazamiento de los cultivos alimenticios, la coca ha traído muchos problemas a los campesinos y colonos: muchos han sido desalojados de sus tierras por las mafias y por terratenientes, los primeros para el cultivo de la hoja, y los segundos aprovechando la coyuntura, para aumentar sus propiedades. Esto ha significado el despojo de muchos y la concentración de la tierra en pocas manos.

A nivel económico, durante los 70, 80 y parte de los 90 la coca transformó la economía nacional, debido a la gran cantidad de divisas que generó, produciendo así una economía artificial y una prosperidad pasajera. El dinero del narcotráfico filtró casi todas las ramas de la sociedad y la economía, y al contrario que la bonanza “marimbera” los carteles crearon empresas: unas reales y otras de fachada; se asociaron con transportadores, comerciantes, industriales y políticos, generando un ambiente de corrupción a todos los niveles.

Como has podido darte cuenta, hemos hablado de carteles, estos fueron (y aún son) organizaciones comandadas por uno o varios “patrones” que monopolizaron “el negocio”. Estas mafias controlaban la producción y comercialización del estupefaciente, por lo cual las ganancias y el poder que adquirieron fueron exorbitantes.



Durante años los grandes capos amasaron fortunas incalculables que si bien no se puede negar que dieron empleo y en cierta medida prosperidad económica produjeron también problemas más graves: en primer lugar, reprodujeron la idea del dinero fácil, lo que se tradujo en una corrupción social que caminó hacia este sendero transformando los valores. Se generaron ejércitos privados que aumentaron la inestabilidad gubernamental; crearon organizaciones sicariales que redujeron el sentido y el derecho a la vida a la mínima expresión, cometiendo toda clase de homicidios y magnicidios, asesinando a todo aquel que se opusiera a sus intereses. Filtraron todos los organismos estatales incluida las fuerzas militares, ahondando hasta límites jamás imaginados el problema de la corrupción y privatizando la justicia.

A pesar de que los cultivos por lo general se han ubicado en zonas rurales lejos de centros urbanos, los principales beneficiarios del ilícito negocio han sido las ciudades grandes: Bogotá, Medellín, Cali, Pereira y otras pequeñas como Villavicencio vieron cómo se disparaba la construcción de la vivienda y cómo aumentaban los precios de la finca raíz; eso sin contar los innumerables negocios que florecieron: compraventas de autos, lavaderos de autos, tabernas, discotecas, restaurantes, almacenes de ropa, de calzado; hasta los equipos de fútbol conocieron la gloria gracias a este dinero turbio.

Durante la década de los 90, se inició la guerra al narcotráfico, produciendo no sólo un incremento en la violencia, la captura y muerte de los principales capos, sino un proceso de “desnarcotización” de la economía que unida a un problema de producción energética (racionamiento) y al proceso de apertura económica (todo durante el gobierno Gaviria) contribuyeron a la crisis por la que estamos pasando actualmente.

Durante la expansión del narcotráfico, hubo un aumento en la producción y comercialización de bienes y mercancías, que produjeron inflación y aumento en los precios de los productos en especial de la tierra y la construcción. La guerra a las mafias, a su vez, produjo la incautación de bienes, la intervención de bancos y empresas, y el ocultamiento de grandes fortunas, sumado como hemos mencionado a otros procesos produjeron desempleo, crisis y violencia. Ciudades enteras, empresas, microempresas, constructoras quebraron aumentando el hambre y la miseria. El trabajo comenzó a escasear, y muchos no aceptaron los pocos que había, porque les parecía imposible trabajar todo un mes para recibir un salario mínimo, un salario de hambre. Se disparó la delincuencia, el sicariato y el respeto por la vida perdió todo el valor; esto es lo que ha dejado la “bonanza” del narcotráfico.

En la actualidad el fenómeno del narcotráfico no ha desaparecido, sino que sigue en aumento generando nuevos procesos de violencia y corrupción, de cambio en la propiedad de la tierra, intervención en la política, arrasamiento de reservas naturales (bosques y selvas) y un número indeterminado de pequeños carteles que no invierten y se han dedicado a esconder sus fortunas y a invertir en el exterior. Frente a los nuevos procesos de violencia, el narcotráfico ha agravado la problemática política interna, debido a que los diferentes

Net Coca Cultivation by Region, 1996 to 2000					
Hectares	1996	1997	1998	1999	2000
Guaviare	38 600	29 000	26 700	28 000	36 100
Caquetá	21 600	31 500	39 400	33 600	32 200
<i>East</i>	9 350	13 100	17 900	19 000	19 100
<i>West</i>	12 250	18 400	21 500	14 600	13 100
Putumayo	7 000	19 000	30 100	45 900	47 200
<i>Putumayo East</i>				3 000	2 300
Norte de Santander	N/A	N/A	2 800	8 000	8 100
San Lucas	N/A	N/A	2 800	4 100	8 400
Macarena	N/A	N/A	N/A	1 800	2 100
Arauca	N/A	N/A	N/A	1 100	1 900
Leguízamo	N/A	N/A	N/A	N/A	200
Total	67 200	79 500	101 800	122 500	136 200

actores armados se han nutrido de una u otra forma (cuidando cultivos o cultivando y procesando) del narcotráfico generándoles grandes dividendos que invierten en armas para fortalecerse cada vez más y negar así la posibilidad de una solución negociada al conflicto. El Estado, por su lado, ha recibido parte de los 1 000 millones de dólares prometidos por Estados Unidos para la guerra contra el narcotráfico, donación que en su mayor parte se hace en armamento generando un mayor clima de guerra...

Capítulo 3

VIOLENCIA Y TERRITORIO



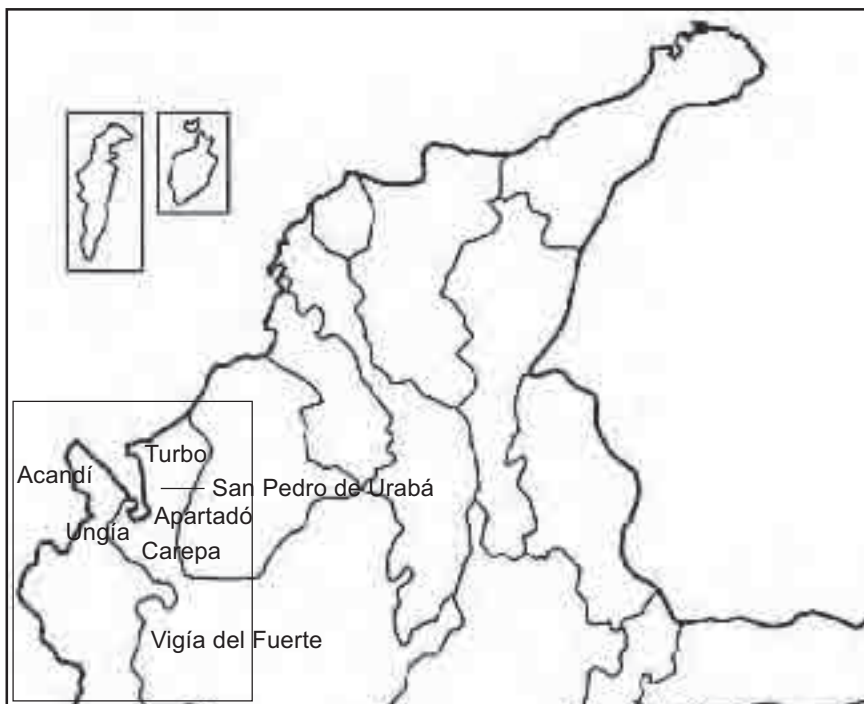
Vamos a entrar a uno de los temas más delicados y álgidos de los últimos años: **la Violencia**, pero para su análisis, en este estudio no nos vamos a concentrar en sus orígenes, ni en la profundización sobre el análisis de los actores armados, ni en debates de tipo político, sino que estudiaremos su “comportamiento” geográfico, su relación con el espacio y los posibles cambios que se den en él.

Analizar **la geografía de la violencia** en todo el territorio nacional requeriría de dedicarle todo un curso al problema, lo que significaría descuidar los otros ejes que hemos propuesto para el grado noveno; por lo cual, de 11 regiones¹ trabajaremos tan sólo algunas que hemos considerado más significativas por su alto nivel de violencia relacionados con procesos económicos o estratégicos, y en especial por tener los móviles en actores organizados, Así mismo, discutiremos sobre la violencia de mediados de los años 80 hasta finales de los 90.

¹ Para este trabajo nos hemos apoyado totalmente en la obra de: CUBIDES, Fernando; OLAYA, Ana Cecilia y ORTIZ, Carlos Miguel : La Violencia en el Municipio Colombiano.

3.1 Urabá

Esta es una extensa zona comprendida por dos regiones:² el Urabá antioqueño, que comprenden 11 poblaciones entre las que haremos énfasis en: Apartadó, Carepa, el área norte de Chigorodó y la zona intermedia de Turbo, y el Darién chocoano, en donde nos referiremos a Ungía y Acandí. De igual forma, a esta lógica no escapan los municipios de Mutatá, San Pedro de Urabá, Murindó y Vigía del Fuerte, que no sólo comparten su ubicación sino sus conflictos.



Estas regiones fueron colonizadas durante la época de los 40, por costeños, bolivarenses, sinuanos, chocoanos y andinos. Esta variedad cultural y étnica nunca logró consolidar alguna identidad social (multiétnica), ni tampoco se desarrolló una posibilidad de vivir en la diferencia y la tolerancia, sino que cada paisano se hacía con los suyos. Esta característica es la que en cierta medida ha facilitado que la comunidad haya sido permeada por los diferentes actores armados legales e ilegales.

El primer grupo armado en llegar fueron las Farc, que lo hicieron durante los años 60; pronto *recibieron apoyo** de los habitantes, quienes a falta de presencia estatal aceptaron

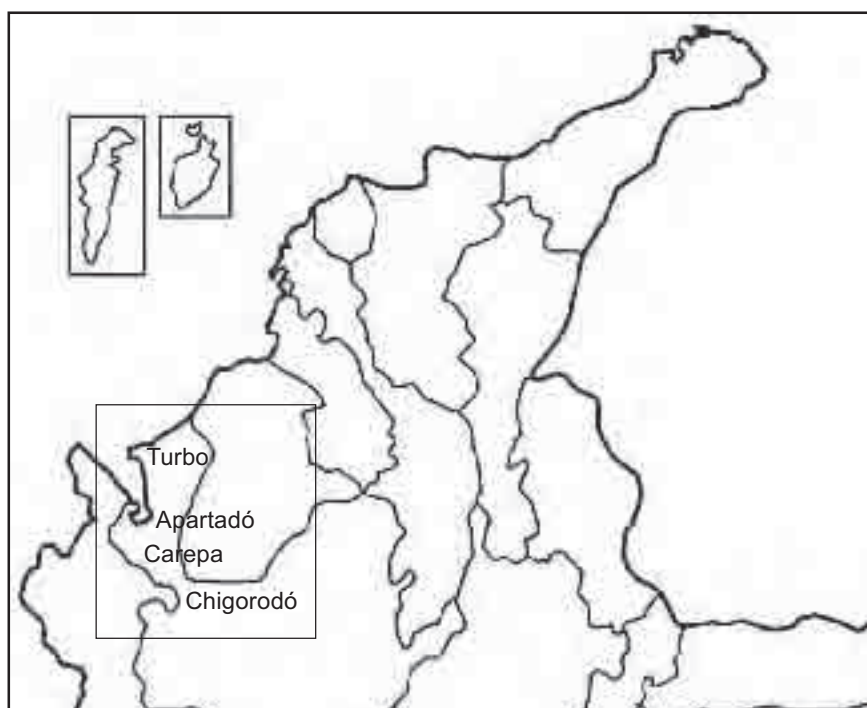
² Ibid. Página 71

* La cursiva obedece al problema del apoyo que da la población a los actores armados; este puede ser voluntario, el cual se gesta en condiciones históricas por compenetración con la población como ocurrió con la guerrilla de las Farc durante los años de su fundación, puede ser también como sucedió durante gran parte de los años 70 en donde la insurgencia priorizó el problema político e ideologizó y convenció a las gentes. No ha ocurrido así en varias partes de la geografía nacional en especial luego de la radicalización del conflicto (década del 80), donde las gentes no tienen otra opción que colaborar así sea en contra de su voluntad con quien posea las armas, sean de uno u otro bando.

el orden impuesto por la insurgencia, aunque la sanción fuera la muerte; así se “controlaba” el homicidio, el hurto, las diferencias entre vecinos, etc. Hasta los terratenientes contribuyeron con aportes con tal de solucionar el abigeato y la delincuencia común.

Con el desarrollo de una zona bananera en la región en especial en el sur de Chigorodó, en Apartadó, Carepa y parte de Turbo, llega también otro actor armado, el EPL, que se disputará por muchos años no sólo parte de la zona, sino la penetración y el control de sindicatos como Sintagro y Sintrabanano.

Durante la década de los 80, comienza a fortalecerse un nuevo actor armado que contribuirá y agravará el conflicto en la zona: los paramilitares. De igual forma, los dineros del narcotráfico se hicieron presentes, filtrando de algún modo las empresas bananeras y adquiriendo grandes extensiones de terreno, que dedicarán a la ganadería extensiva y en la parte más selvática, en cultivos de coca.



En estas condiciones, la región se volvió una de las zonas más convulsivas del país con saldos desastrosos para la integridad de la población, pues cuando no era el asesinato selectivo, eran las masacres indiscriminadas (que se iniciaron especialmente en la “zona bananera”) y el desplazamiento.

En la actualidad, para desgracia de sus habitantes, el territorio está en disputa entre los diferentes sectores armados, pues allí no sólo están en juego “megaproyectos” económicos, como la posibilidad de la construcción de un canal interoceánico y otros, sino por su ubicación estratégica de la zona para el contrabando de armas y para la construcción de un corredor estratégico que llegue hasta el Magdalena Medio.

3.2 Magdalena Medio

Esta es una zona muchísimo más extensa que la de Urabá, ya que comprende tierras de varios departamentos, entre los que están Santander, Bolívar, Córdoba, Antioquia, Caldas y Boyacá, a donde comenzaron a llegar colonos desde el siglo XIX, provenientes de Bolívar, Córdoba, Sucre y Cesar, a quienes se les llamó ribereños, luego llegaron antioqueños, caldenses, santandereanos, tolimenses, cundinamarqueses y boyacenses, estos últimos, fueron los encargados de correr la frontera agrícola y tumbar la selva.

“Los primeros focos de colonización, fueron, al parecer La Dorada y Puerto Berrío, a partir de las líneas férreas que empezaron a construirse entre 1870 y 1875”³, en la misma época también se colonizaron la zona del Territorio Vasquez, es decir, lo que corresponde a Puerto Boyacá.

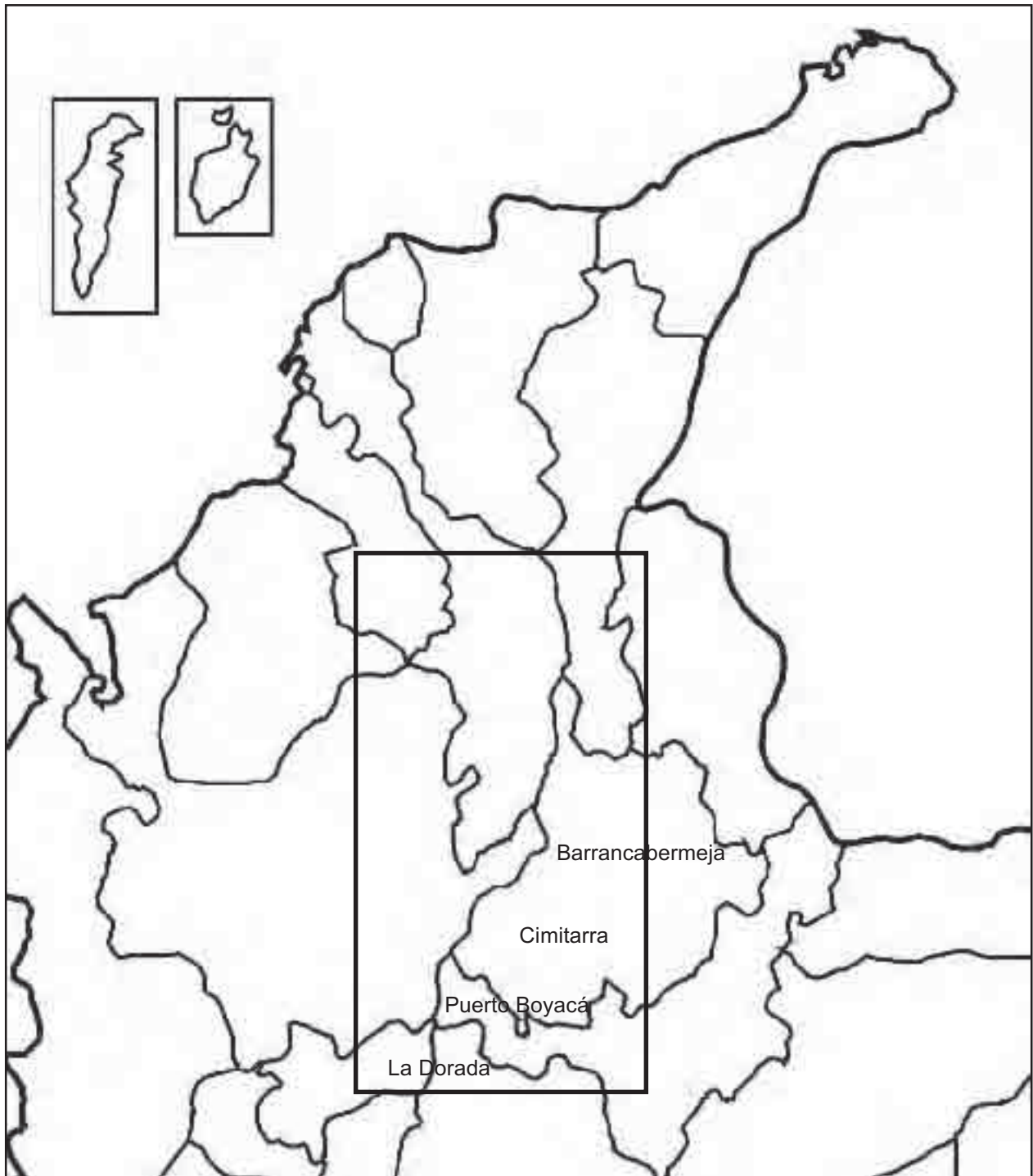
De la zona también hacen parte municipios como Barrancabermeja, San Vicente, El Carmen de Chucurí, Puerto Salgar y Cimatarrá, entre otros.

En la década del 60 comienzan a hacer presencia las Farc desde Barranca hasta La Dorada y apenas unos años después, en el “Magdalena Medio Bolivarense y Santandereano (Barranca, San Vicente y el Carmen de Chucurí) el ELN”.

A finales de la década del 70, y debido a los abusos de la insurgencia (en especial de las Farc) continuos cobros de vacunas que incluían a campesinos medios y la elevación de las cuotas a los potentados, se genera en la región “un sentimiento de rechazo” hacia la organización guerrillera, situación que es aprovechada por algunos narcotraficantes que habían comprado grandes extensiones de tierra (para hatos ganaderos) para fortalecer los grupos paramilitares que ya venían gestándose en la región auspiciados por los ganaderos y algunos sectores del ejército. Así, municipios como Puerto Triunfo, La Dorada, Puerto Salgar y en especial Puerto Boyacá, fueron convirtiéndose en fortines paramilitares;

Si bien (según la fuente citada), hubo una reducción notable en el secuestro y la extorsión, no ocurrió lo mismo con los asesinatos, que permitieran que la zona hubiera pasado a ser catalogada en el rango de municipios pacíficos. Además, no se puede ignorar que durante la década de los 80, esta fue una de las regiones que presentó mayor desplazamiento de población y un exterminio total de los movimientos de izquierda, en especial de la desaparecida Unión Patriótica y del Partido Comunista.

³ Ibid. Página 80.

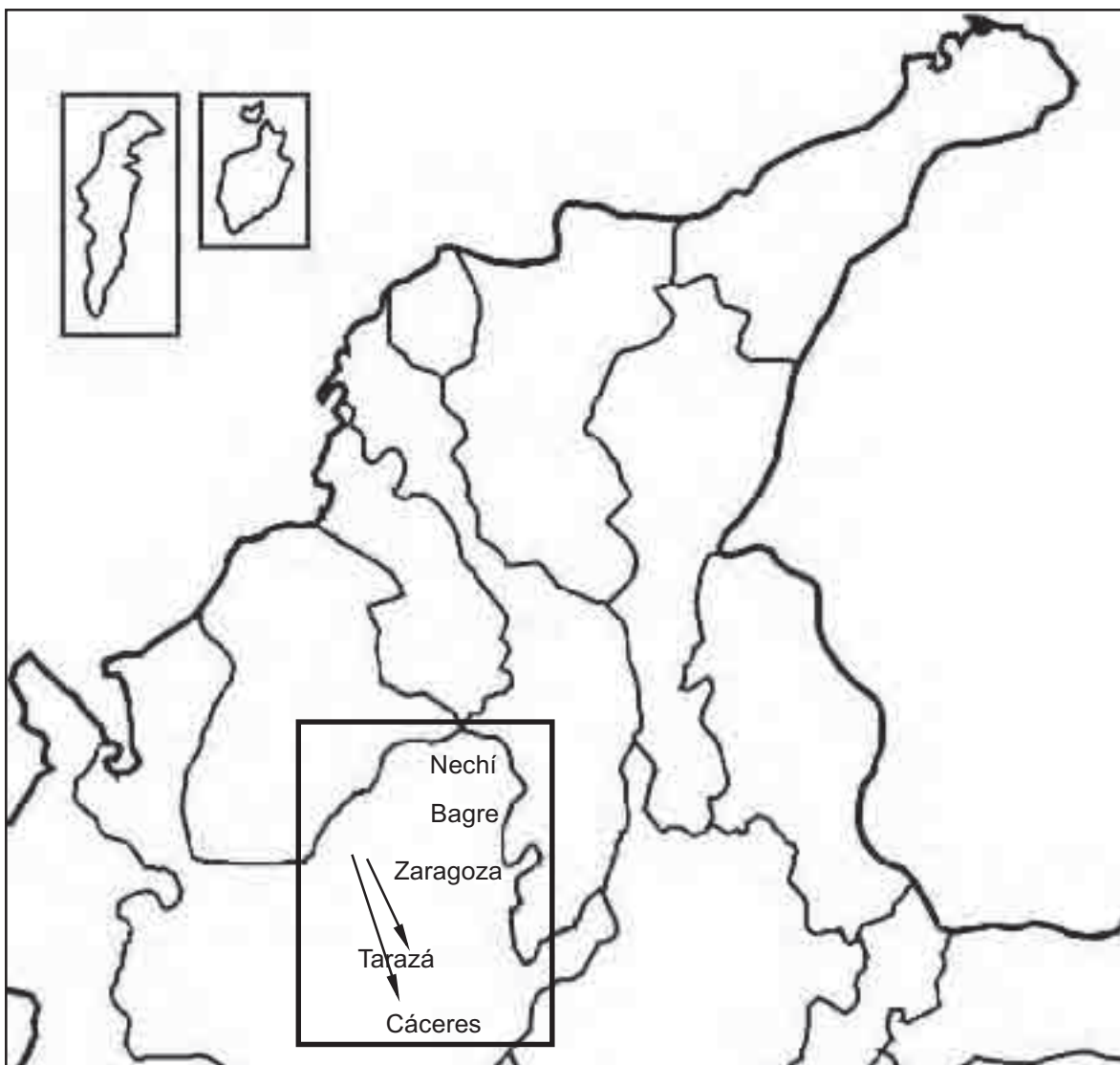


Nótese que esta región no sólo termina colindando (siendo un corredor) con la región de Urabá, sino que además presenta características similares: ambas fueron producto de colonización multiétnicas donde nunca se consolidó una identidad social (al menos como colonos). Así mismo en la región se apreciaban dos zonas marcadas extremas; una de pequeños propietarios y otra de grandes terratenientes. De igual forma, zonas enteras compartieron el abandono estatal y la descomposición social.

Las regiones también comparten la triste característica de ser generadoras de violencia (alto nivel de homicidios) antes de la llegada de actores armados. Recordemos, como en el caso de Urabá, que los mismos terratenientes colaboraron con la insurgencia para que, en cierta medida, acabaran con el delito.

3.3 Bajo Cauca Antioqueño

Esta región que se extiende entre los ríos Cauca y Nechí, está comprendida por seis municipios: Cáceres, Caucasia, Tarazá, Zaragoza, El Bagre y Nechí. Con una historia que se remonta hasta los primeros años de la colonia.



Su importancia económica está representada en las explotaciones de oro que son tan antiguas como su oro, y al igual que su explotación han padecido crisis y resurgimientos. El primero se da hacia 1940, período en el cual se da una nueva “recolonización” esta vez protagonizada por gentes venidas de Sucre, Bolívar y Córdoba.

Hacia los años 70, se da una nueva ola migratoria debido al repunte en los precios del oro; esta vez llegaron “mineros chocoanos y caucanos de la Costa Pacífica, que se instalan especialmente en El Bagre y Zaragoza”. Así mismo, también arribaron “inmigrantes andinos particularmente antioqueños del noreste y del norte del departamento, y en menor proporción gentes del Viejo Caldas, tolimenses y vallecaucanos”⁴, quienes venían tanto al área urbana como la rural, con todos los problemas de planeación y falta de servicios básicos que significa una situación como estas.

El primer grupo armado en llegar, fue el ELN, luego el EPL y durante la década de los 70 las Farc. “El Bajo Cauca renace para sus pobladores a partir de los años 40 (...) (sic), nace para Colombia (solamente) en el momento en que se entabla una cruenta lucha entre la guerrilla y el ejército por el control militar de su territorio”.⁵

De lo anterior, podemos deducir varias cosas: que esta es otra zona olvidada de la geografía nacional y por el gobierno central, y que los niveles de confrontación armada son tales, que no sólo son clasificados como muy violentos, sino que además preocupan al resto de la población colombiana.

Durante los últimos años, para complementar el ambiente de zozobra y violencia, en la zona han venido haciendo presencia las bandas paramilitares que con su accionar de terror (masacres) han disparado nuevamente las cifras de los asesinatos. Además, el accionar de unos y otros y su respectiva confrontación ha generado desplazamiento de las gentes en especial hacia las zonas urbanas en donde buscan protección o por lo menos, alejarse de fuego cruzado.

3.4 “Un microcosmos en Boyacá”

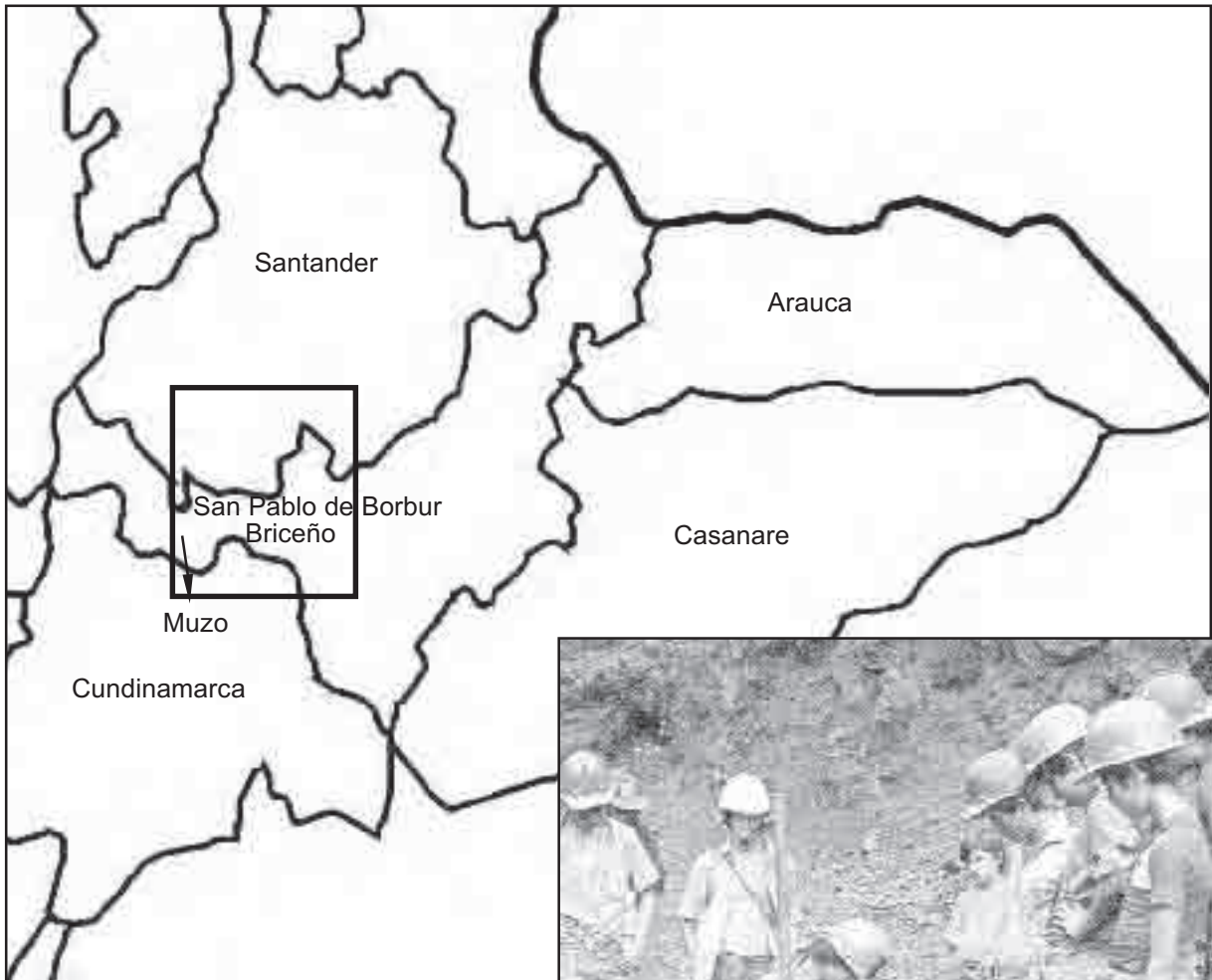
Esta ha sido, sin duda, la zona más violenta de Boyacá, con un desarrollo histórico que viene desde los años 50. Como las demás regiones, esta comparte la característica de ser una generadora de grandes recursos, y a la vez unos profundos niveles de pobreza, medidos desde las Necesidades Básicas Insatisfechas.

Esta, conocida como la zona esmeraldífera, genera más del 80% de las esmeraldas explotadas en el país; a ella pertenecen los municipios de Briceño, Buenavista, Muzo, Otanche, Pauna y San Pablo de Borbur.

Durante décadas, la violencia fue protagonizada por grupos “ligados a la esmeralda”, los que desencadenaban sangrientas guerras hasta el exterminio de uno u otro bando. De igual manera, el ambiente de “ilegalidad” que se ha vivido en la región facilitaba el que la población civil estuviera armada y solucionaran sus conflictos tipo “oeste”.

⁴ Clara Inés GARCÍA: El Bajo Cauca Antioqueño, citada por Cubides, op. Cit. página 86.

⁵ Clara Inés García, citada por Cubides, página 87.



(Foto: El Espectador)

Mineros en pleno trabajo, en zona de Muzo.

Hace más de una década se hizo un proceso de paz entre los diferentes bandos, acuerdo que si bien ha tenido inmensos logros y grandes resultados no han permitido erradicar la violencia y la pobreza.

Luego, viene la presencia de las Farc y posteriormente la filtración de dineros del narcotráfico con presencia de capos de gran importancia como Gonzalo Rodríguez Gacha, el Mexicano, y Gilberto Molina, quienes organizaron grupos de justicia privada que enrarecieron aún más el ambiente.

Al igual que las bonanzas estudiadas en el capítulo 2, luego de medio siglo de explotación esmeraldífera, la zona carece de obras de infraestructura y de alternativas económicas.

3.5 Las grandes ciudades

Las grandes ciudades han tenido sus dinámicas propias, en ellas confluyen multiplicidad de problemas entre los que prevalecen la delincuencia común y el asalto simple. Bogotá, Medellín y Cali, durante los primeros años de “industrialización”, comenzaron a recibir gentes de todas partes que venían con la ilusión “del sueño ciudadano”, la ciudad significaba la posibilidad de nuevas oportunidades de salud, educación, vivienda y de salarios estables. Los procesos de migración hacia la ciudad aunque han sido continuos desde 1920, han presentado épocas de “oleadas migratorias”. Estas han estado marcadas por procesos de industrialización pero sobre todo por las épocas de violencia.

La violencia ha sido uno de los factores que más han incidido en el desplazamiento hacia los cascos urbanos y especialmente hacia las grandes ciudades ocasionando sobrantes en la mano de obra, que aunados a la actual crisis inciden en los altos niveles de desempleo.

De igual forma, estas “oleadas migratorias” han generado en las ciudades verdaderos cordones de miseria, pues no existen planes gubernamentales para hacer frente a esta realidad, y a las oportunidades laborales; mucho menos planes de vivienda. Así, en la **periferia** de las principales ciudades se han conformado “microciudades ilegales” carentes de todo servicio. El término de ilegalidad obedece a que en la mayoría de los casos al no encontrar posibilidades de vivienda (la mayoría de los desplazados llegan escasamente con lo que tienen puesto pero sobre todo con un temor increíble) tienen que recurrir a invadir predios localizados en los límites de la ciudad en donde muchas veces caen en manos de comerciantes y políticos sin escrúpulos que los estafan con lotes ilegales; y así, los campesinos pasan a convertirse en los nuevos miserables* de las ciudades.

Aunque las dinámicas de las ciudades son similares, no padecen exactamente de los mismos problemas o en las mismas dimensiones.

Por ejemplo, Cali y Bogotá no sufrieron del flagelo de las bandas sicariales en la dimensión que tuvo Medellín. Ni la delincuencia común de los barrios subnormales de Bogotá, tuvieron la capacidad militar y organizativa que desarrollaron las pandillas del norte de Cali, que recibieron entrenamiento militar en lo que se conoció como los campamentos de la Nueva Colombia.

De igual manera, las ciudades tampoco tienen una dinámica democrática o equitativa, sino que están divididas en zonas, divisiones por lo general socioeconómicas. Por ejemplo, la mayor parte del norte de Bogotá está habitada por la clase media y alta, y la parte sur, por la clase pobre. Pero tampoco el norte y el sur escapan a la heterogeneidad, de esta forma, en el norte de Bogotá, pueden estar separados por una avenida principal: un barrio de estrato alto (de personas que pueden tener ingresos por más de 20 millones de pesos mensuales) y en seguida un barrio pobre, donde menos de un salario es la medida común.

* En el sentido de ser consecuencia de la miseria.



Pobreza y desespero en las grandes ciudades.

En este orden de ideas, las ciudades en su interior no sufren los mismos problemas; por ejemplo en el sur de Bogotá, hacia la zona llamada Cazucá, hacia los cerros orientales que comunican con parte de Soacha, además de la pobreza fácilmente se puede constatar la existencia de milicias de las Farc y el ELN y comandos paramilitares, que sumados a los problemas de delincuencia común y pandillismo hacen de la zona una de las que poseen los niveles más altos de violencia

Hacia el noroccidente de la capital, difícilmente se puede encontrar (en su dinámica propia) fracciones de los movimientos armados, pero sí delincuencia común. En la parte norte, en las zonas donde viven los sectores ricos de la sociedad, los niveles de violencia en todos los campos son bajos; en parte se puede explicar porqué son las zonas más protegidas (por el ejército, la policía y la vigilancia privada) de la sociedad.

El centro de la ciudad (en Bogotá) confluyen otras dinámicas: por ejemplo a escasas cinco o seis calles del Palacio Presidencial, se encuentra uno de los sectores más deprimidos del país. Aunque resultaría más claro hablar de **excluidos**. Una zona habitada por unas 3 000 ó 5 000 personas sumidas en la más completa indigencia; aunque también es uno de los sectores más peligrosos de la ciudad, su dinámica es totalmente diferente a la de Ciudad Bolívar o el noroccidente. Igual sucede en las demás grandes ciudades. Por ejemplo, la zona de Medellín con mayor índice de violencia en la zona de las comunas (en especial la nororiental), en Cali, se encuentra su parte norte. Ciudades menores como Barranquilla, Cartagena, Armenia, Pereira y otras, no escapan a esta dinámica.

ANEXO

1. Geografía de la guerra⁶

Colombia ha vivido en estos 35 años un avance progresivo de la guerra interna, que creció desde la periferia hacia los centros del poder nacional. Durante la primera fase, los focos guerrilleros se hicieron fuertes en espacios de colonización con muy poca presencia del Estado, donde impusieron un orden local y establecieron impuestos de guerra a la agricultura de plantación y la ganadería, el petróleo, el narcotráfico y otras fuentes de riqueza. Luego extendieron su acción armada a regiones de campesinado medio cafetero y áreas de minifundio, y crearon milicias urbanas en barrios populares de las principales ciudades.

A medida que creció su capacidad de financiación, la guerrilla se hizo más autónoma con respecto del apoyo de las comunidades campesinas y también menos dependientes de las justificaciones ideológicas o políticas de su acción violenta. La generalización del secuestro fue la declaración de guerra genérica contra élites regionales y sectores pudientes, incluidos los narcotraficantes. La reacción de las víctimas fue su apoyo a la creación de grupos privados de autodefensa, cuya organización fue promovida por el Ejército, con autorización legal, en el sur del Magdalena Medio desde 1982, en cumplimiento de su propia agenda de no interrumpir un esfuerzo de guerra, que detuvo el presidente Betancur, al firmar una tregua con tres grupos guerrilleros para ambientar el proceso de paz.

La expansión de los dominios guerrilleros coincidió con la acumulación de los primeros capitales del narcotráfico desde mediados de los 70, y ambos factores actuaron para crear un nuevo mercado de tierra, con la oferta de fincas ganaderas por personas amenazadas o extorsionadas por la guerrilla y la demanda de bienes raíces por los narcotraficantes. En la guerra, este cambio de propietarios se tradujo en la financiación y dirección de grupos armados que hicieron frente a la guerrilla, a la vez que actuaron como protección de los intereses comerciales y territoriales del narcotráfico.

A medida que los primeros grupos de autodefensa controlaron territorios, lograron también su autonomía financiera con la venta de seguridad privada a propietarios y empresarios amenazados por la guerrilla, y luego con el cobro de contribuciones forzosas a toda clase de negocios, incluidos los del narcotráfico. En las regiones donde ocurre el conflicto por el predominio de guerrillas o autodefensas, las dos fuerzas imponen tributos y usan el terror para enviar señales al adversario sobre los costos de su presencia. La destrucción del

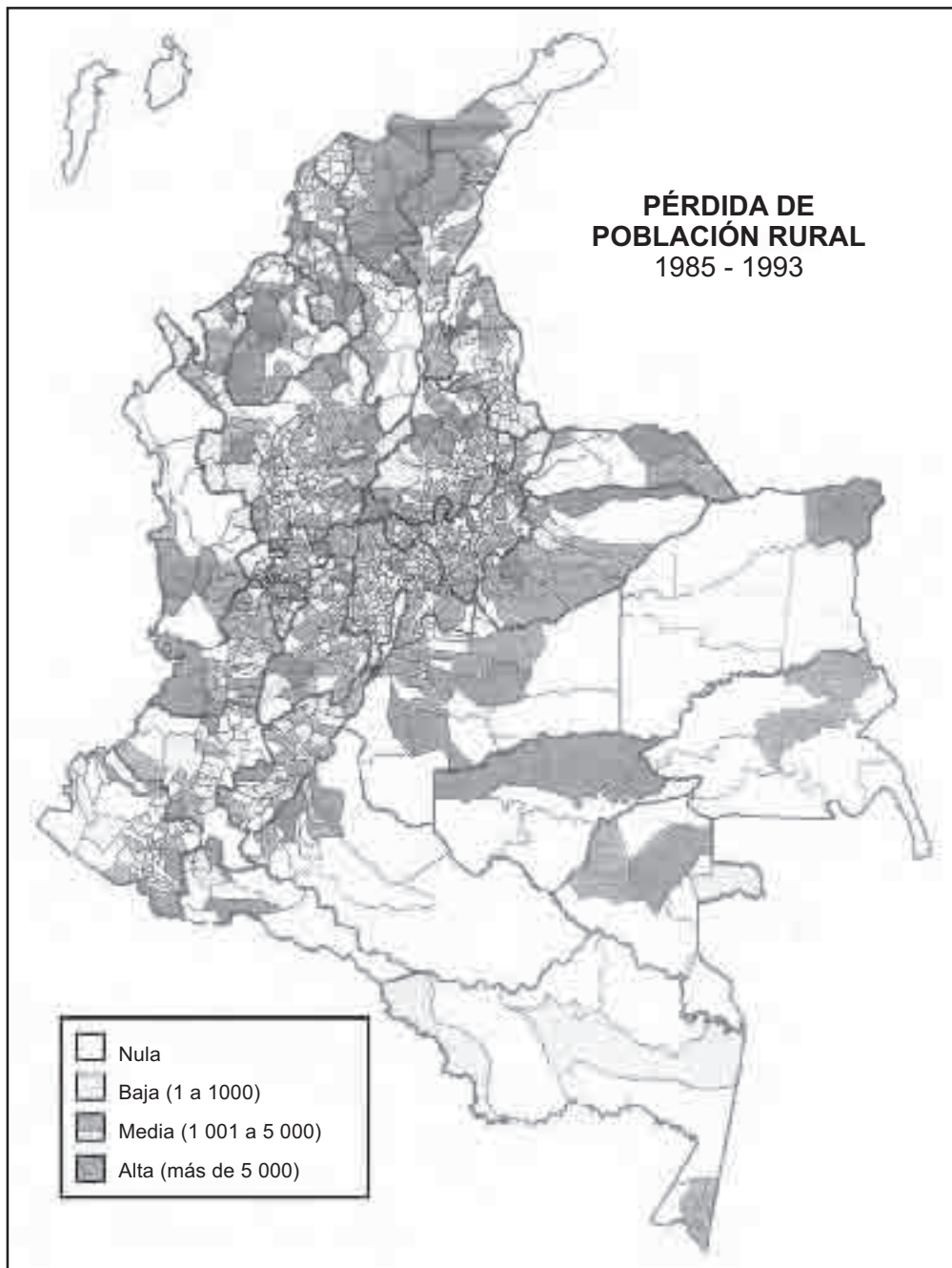
⁶ Este es un trabajo realizado por Alejandro Reyes Posada, profesor de la Universidad Nacional, para las Lecturas Dominicales (El Tiempo), que hemos decidido transcribir en su totalidad, debido a lo valioso de la información allí presentada y a la facilidad para su comprensión. De igual forma, porque es un trabajo objetivo, que nos permite ver el problema de una manera analítica, en el cual las verdades absolutas no tienen cabida.



tejido social ha dejado a su paso un desierto económico, ha desplazado dos millones de personas a las ciudades y ha expropiado la tierra en favor de quienes controlan la seguridad. La situación creada por esta acumulación de factores de conflicto ha llevado a los gobiernos de los últimos períodos a ensayar estrategias de seguridad y de negociación de paz, en forma simultánea o sucesivo, y ha generado tensiones entre los líderes civiles y militares, que son síntoma de la existencia de distintas agendas para resolver la guerra. El fracaso repetido de los intentos por negociar la paz con las Farc y el ELN ha escalado el conflicto, con lo cual se hace cada vez más compleja la solución. El creciente interés de Estados Unidos, de países vecinos y de la Unión Europea en la situación humanitaria de Colombia, en momentos en los que se consolida el derecho de injerencia extranjera, para intervenir por la fuerza en defecto de Estados que hayan colapsado, tiene que obrar como un estímulo para que los colombianos seamos capaces de forjar una paz estable.

2. Civiles entre todos los fuegos

Como en todas las guerras, el control de territorios por los grupos armados se ha realizado a costa de la población civil. La expansión de focos guerrilleros se ha basado en el cumplimiento de funciones de autoridad local y control armado de la población, que las organizaciones insurgentes justifican por sus necesidades de defensa. Al campesino se le exige lealtad y colaboración, y se penaliza la sospecha de favorecer al enemigo. Los campesinos que habitan áreas de circulación guerrillera reciben un trato semejante de la fuerza pública, porque sus mandos sospechan de su colaboración con las guerrillas.



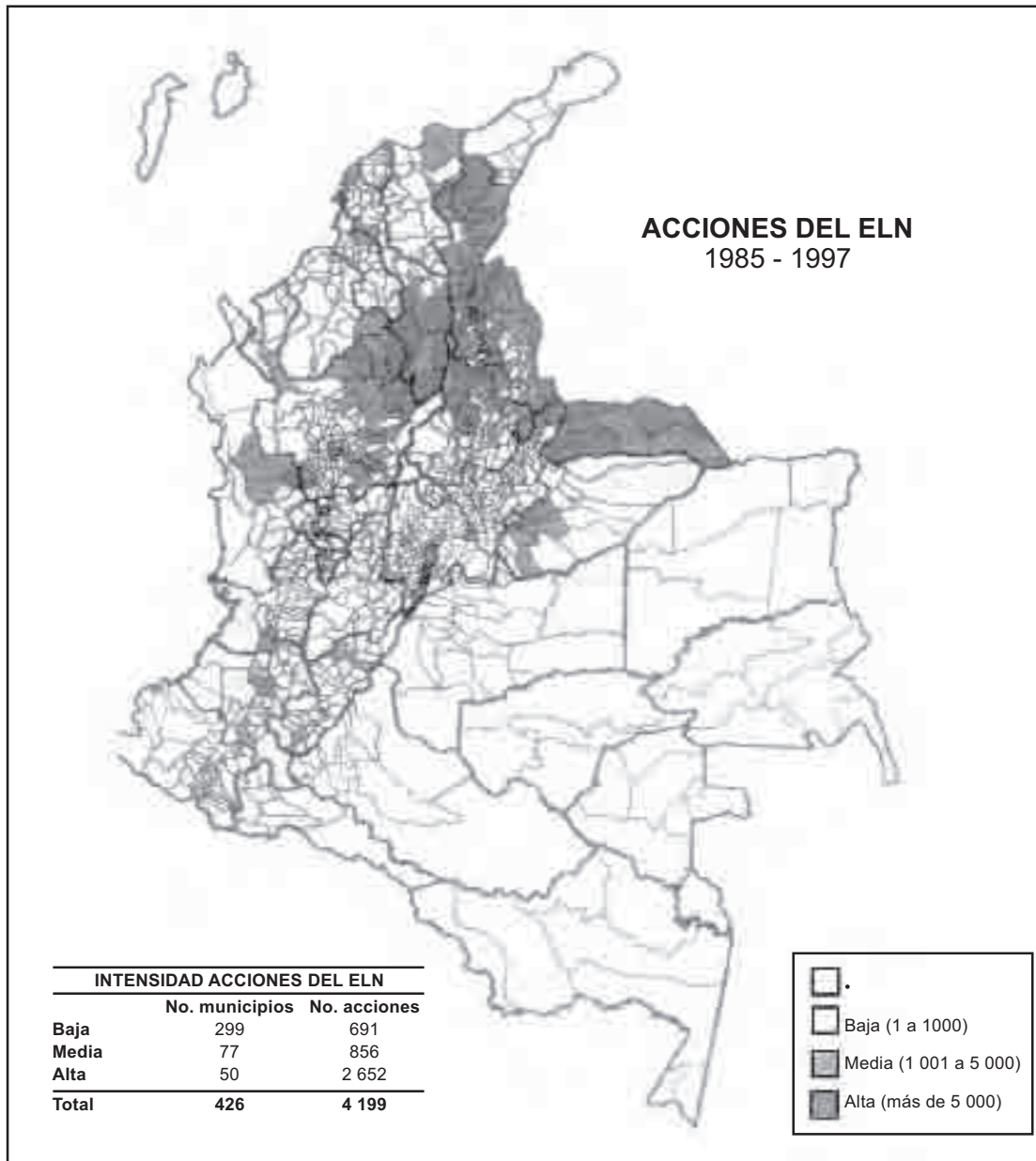
La ventaja que las guerrillas tuvieron en algunas regiones, por ser las primeras en insertarse en la población rural, tuvo un altísimo costo para esa población: la lucha contrainsurgente pública y privada amplió la concepción de enemigo militar a un grupo indefinido de “auxiliadores”, “colaboradores” o “guerrilleros de civil”, que incluye potencialmente a todos los habitantes como objetivos de guerra. Las campañas militares de las autodefensas han escogido como táctica la realización de masacres ejemplarizantes de campesinos, a quienes se acusa de ser colaboradores de la guerrilla. El éxodo inicial y el retorno parcial de los pobladores les permite capitalizar el terror para imponer nuevas condiciones de subordinación sobre aquellos que deciden permanecer.

El resultado de estas presiones sobre el campesino es visible en los cambios migratorios que registraron los últimos tres censos. En el primer período, entre 1973 y 1985, aumentó la población rural en todas las regiones de colonización, con migrantes que escaparon a la escasez de tierras y la frustración de la reforma agraria. En 1985, hubo casi 1 300 000 campesinos más que en 1973. La tendencia se invirtió desde entonces, y en 1993 habían abandonado el campo casi 800 000 personas, casi todas de las zonas de colonización. Las únicas áreas que seguían atrayendo migrantes por razones de empleo eran aquellas donde había cultivos ilícitos. En los últimos seis años, la expulsión por razones de violencia se ha acelerado, hasta pasar de 300 000 personas anuales en 1998, según los estudios de Codhes.

El destino de los desplazados es el de los vencidos en la guerra. Sus propiedades, sus animales y sus derechos son botín del vencedor. Sus fuentes de ingreso desaparecen, igual que sus redes familiares y vecinales de apoyo. Llevan el duelo y el miedo adentro, y encuentran el rechazo indiferente de los ciudadanos y la impotencia burocrática para atender la emergencia social. Son los testigos mudos de la guerra, que la sociedad y el Estado prefieren ignorar, como una estratagema para no reconocer la profundidad de la crisis humanitaria en la que se encuentra el país. Sólo en Bogotá se acercarán a las 400 000 personas al final de 1999. La negociación de paz no sólo debe atender las causas, sino también las consecuencias de la guerra, y ninguna es más importante que el destino de los casi dos millones de refugiados internos por su causa.

3. Dinámica guerrillera: de la expansión al repliegue estratégico

Las Farc y el ELN, las dos principales organizaciones guerrilleras que combaten al Estado colombiano, fueron creadas hace 33 años, entre 1966 y 1967. Durante los 70, las guerrillas se expandieron lentamente en regiones al margen del movimiento campesino y el sindicalismo urbano, que dominaron entonces la oposición popular al régimen político. El fracaso de la reforma agraria y el hostigamiento del gobierno de Turbay Ayala contra la movilización social, les permitió a las guerrillas capitalizar a su favor la represión, al llenar el vacío de representación popular que creó en regiones donde el campesinado fue vencido y desorganizado. Creyendo derrotar la subversión al perseguir a líderes populares y la izquierda, el gobierno Turbay la llenó de justificaciones y le facilitó ocupar el espacio político que aquellos perdieron. Durante su gobierno los guerrilleros pasaron de 1 000 a cerca de 4 000.

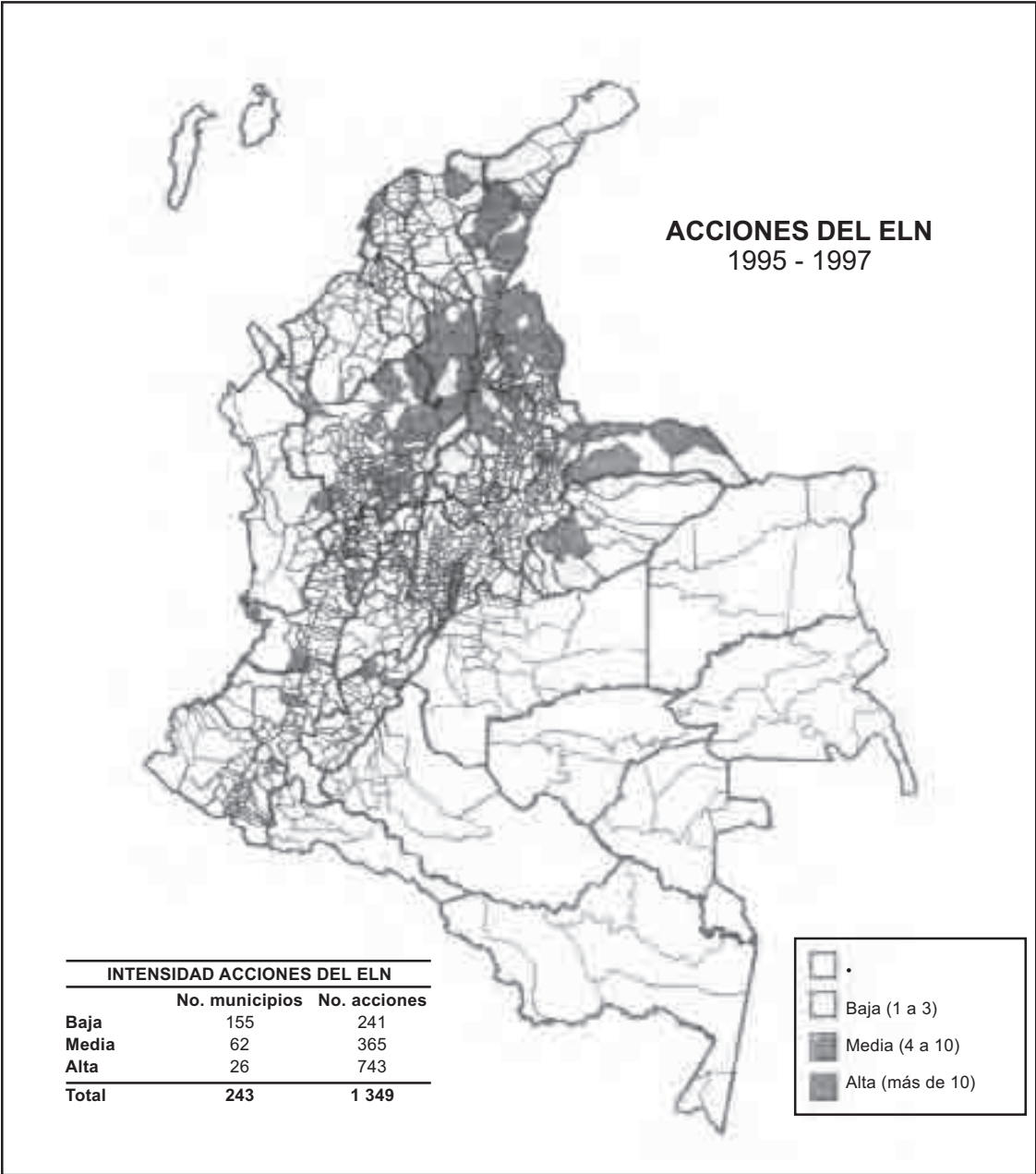


Luego de la tregua que el gobierno Betancur firmó con las Farc, el EPL y el M-19, la guerrilla se expandió con mayor intensidad en 12 departamentos, entre 1986 y 1988. Varias guerrillas menores, como el M-19, el EPL, el Quintín Lame y el PRT, negociaron su desmovilización entre 1989 y 1991 a cambio de reformas políticas y un programa de reinserción financiado por el Estado.

En diciembre de 1990, el ejército ocupó Casa Verde, el campamento del mando central de las Farc, causándoles una transitoria desorganización. Después de un súbito incremento de ataques en 1991, como reacción inmediata a la toma, la frecuencia de acciones se redujo entre 13 departamentos entre 1992 y 1994.

En el período que comenzó en 1995, que coincide con la crisis de legitimidad del gobierno Samper, hubo una expansión de la guerrilla, seguida por la expansión de las autodefensas. Como reacción a esta última, tanto las Farc como el ELN han concentrado fuerzas en sus regiones tradicionales y han desistido de continuar la expansión hacia territorios donde encuentran resistencia armada. Las Farc han buscado recuperar su influencia en los alrededores de Urabá, al noroccidente, y fortalecerse en la región de la zona de despeje, entre el Meta, Caquetá y Guaviare. Han debilitado su acción en la Costa Atlántica, el Magdalena Medio y el occidente.

Este repliegue estratégico no ha sido observado por la opinión, debido principalmente a la visibilidad de la serie de ataques masivos de las Farc contra instalaciones militares,



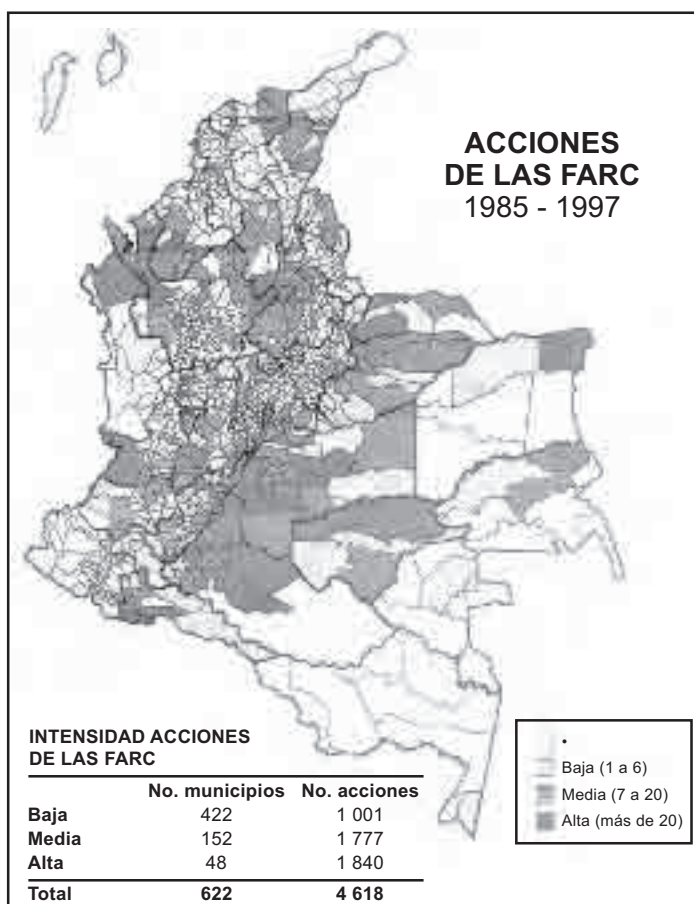
que le produjeron 15 derrotas seguidas al ejército entre 1996 y 1998 y dieron la impresión de una guerrilla triunfante. Casi todos los ataques ocurrieron alrededor de sus áreas fuertes tradicionales del suroriente selvático, en territorios de cultivos ilícitos hostiles a la fuerza pública y para la protección de su área de refugio de la región Guayabero - Guaviare - Caguán.

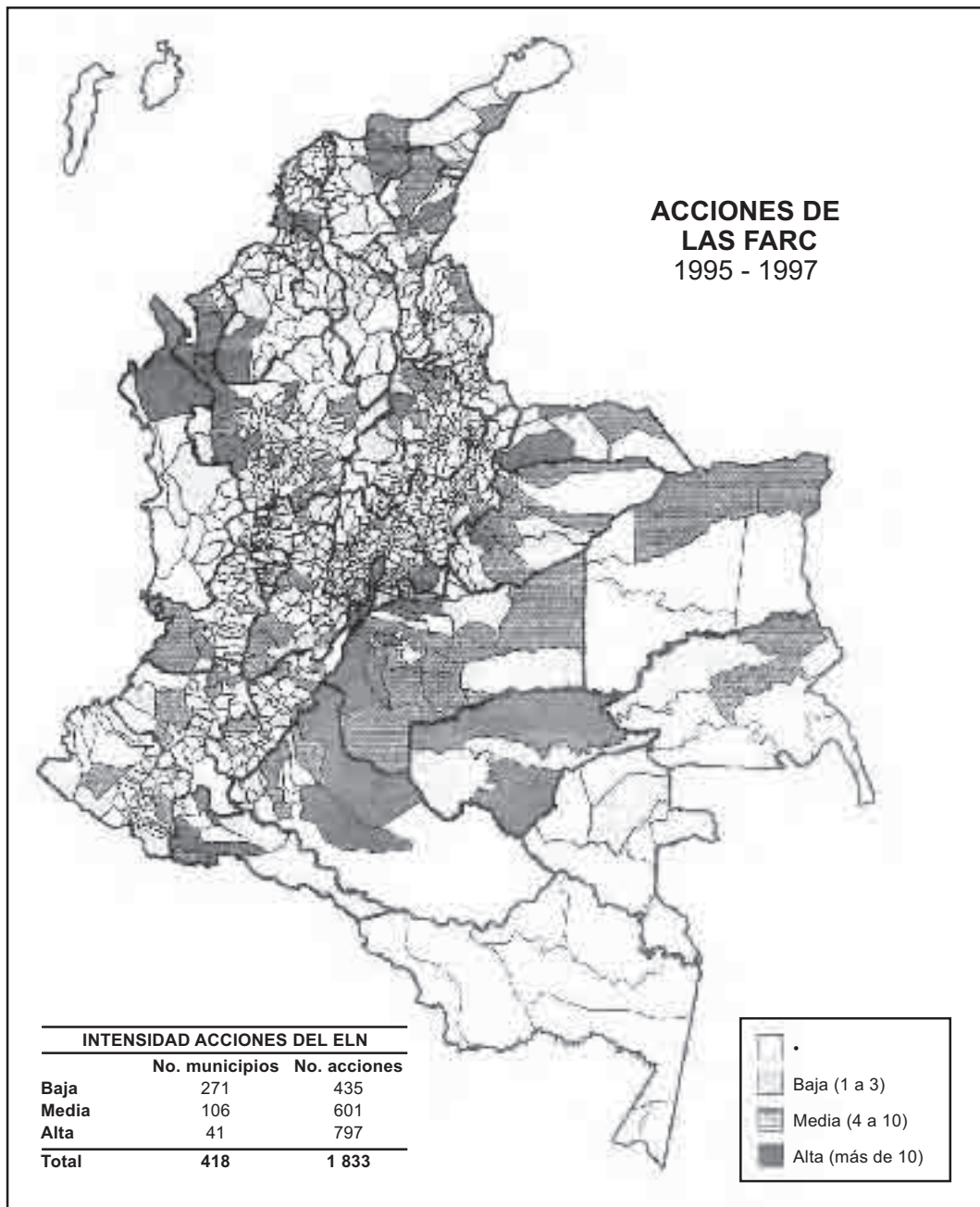
El ELN perdió en los últimos años una buena parte de sus mandos más experimentados y sufrió la desmembración de la Corriente de Renovación Socialista, que firmó la paz en 1994 y desmovilizó a muchos de los cuadros que tenían una perspectiva social de la lucha guerrillera. Ha sido además muy vulnerable a las incursiones de las autodefensas entre sus bases de apoyo, por su organización de tipo más miliciano que militar. Ha buscado resistir la embestida de las autodefensas retirándose de regiones como la Costa Atlántica y el occidente, y ofreciendo resistencia en el Magdalena Medio y el nororiente. El resultado es que el ELN ha perdido sus territorios de expansión y su perspectiva, de no negociar la paz, es una absorción de sus militantes por las Farc. En síntesis, después de un período de rápido crecimiento numérico de expansión geográfica, que privilegió el carácter militar de la guerrilla, el movimiento estratégico de los últimos años es el repliegue hacia sus territorios con base social.

4. ¿Por qué le conviene la paz a la guerrilla?

La negociación de paz iniciada por el gobierno Pastrana es una oportunidad excepcionalmente favorable para las Farc y el ELN. Después de 35 años de lucha, las Farc han demostrado que tienen la capacidad militar para bloquear las perspectivas de desarrollo futuro del país y para escalar una guerra civil irregular, pero el costo humanitario contra la población impuesto por las autodefensas tiende a eliminarles el apoyo político, sin el cual es imposible la legitimación del avance militar.

Las Farc nunca habían tenido tanta acumulación de éxitos militares para ser traducida en ventajas políticas en la mesa de negociación, y al mismo tiempo nunca había sido tan escaso el apoyo popular a su lucha. La tendencia y sus mandos lo saben apunta hacia la privatización de la resistencia contra las incursiones





guerrilleras y la mayor deslegitimación de la lucha entre sus propias bases por el tenor generalizado de los adversarios.

A lo anterior se suma la legítima reacción armada del Estado, que ha decidido fortalecer la lucha aérea contra los ataques guerrilleros, con lo cual ha comenzado a cambiar la relación de fuerzas contra la guerrilla, como lo muestran recientes derrotas en el suroriente del país. La paz es un objetivo deseable para los combatientes, cuando su situación es la guerra, y no lo es cuando ejercen el poder armado local sin adversario a la vista. La perspectiva apunta hacia la elevación de los riesgos de derrotas repetidas

de la guerrilla y, por tanto, como reacción, las obligaría a desistir de ataques masivos como los de años anteriores y a una nueva dispersión de fuerzas, que las regresaría a etapas anteriores.

Toda negociación de paz resulta de hacer un balance entre lo que se ha conseguido en el pasado y lo que puede esperarse del futuro, y en este caso la previsión señala un fortalecimiento de la eficacia militar del Estado, con apoyo tecnológico de Washington, como condición implícita de la negociación. Todo lo anterior sugiere a la guerrilla que una negociación es oportuna, cuando se está en un punto alto de capacidad militar y de posibilidad de ganancia política, pero que si de deja pasar tiene un riesgo altísimo de que la situación se invierta, con desgaste de la capacidad militar y dificultades crecientes para llegar a acuerdos en la negociación.

5. Autodefensas: de lo local a lo nacional

La expansión de la guerrilla durante el gobierno Turbay hacia regiones ricas en ganadería, como el sur del Magdalena Medio, el Ariari, Urabá y Córdoba, y la imposición de un régimen de extorsión respaldado por el secuestro de quienes no pagaran, provocó la resistencia armada de grupos de propietarios y campesinos, que recibieron apoyo del Ejército, autorizado por la ley de 1965, para organizar patrullas de vigilancia en las veredas.

Al mismo tiempo, algunos empresarios de las drogas habían aprovechado la amenaza guerrillera para comprar extensiones grandes en las mismas regiones, para invertir ganancias y contar con áreas de refugio. Cuando las guerrillas intentaron secuestrar a familiares de narcotraficantes enfrentaron oposición armada de las organizaciones mafiosas, que rápidamente crearon escuadrones como el MAS (Muerte a Secuestradores) (1982). En ellos participaron oficiales de las Fuerzas Armadas que vieron oportunidad de extender el apoyo privado a la guerra contra la guerrilla.

Poco tiempo después de haber iniciado operaciones, los grupos de autodefensa alrededor de Puerto Boyacá agotaron los recursos aportados por los vecinos y pasaron a depender de la financiación de Gonzalo Rodríguez Gacha, quien los fortaleció y los dedicó al exterminio de simpatizantes de la guerrilla y a la eliminación de militantes de la Unión Patriótica, entre 1986 y 1989.

En 1989, el gobierno Barco prohibió los grupos de autodefensa, claramente identificados con el narcotráfico, y desorganizó los grupos ligados con el cartel de Medellín, principalmente el de Rodríguez Gacha, muerto al final de ese año, y sus aliados en Puerto Boyacá, San Martín y Puerto Asís. El grupo liderado por Fidel Castaño declaró una tregua en 1991, a raíz de la desmovilización del EPL en Urabá y Córdoba, y poco después reanudó actividades contra la organización de Pablo Escobar y luego contra la guerrilla junto a su hermano Carlos Castaño Gil. De igual forma, los grupos armados al servicio de Víctor Carranza y otros jefes menores de la guerra continuaron vigilando territorios en algunas regiones, como Casanare, Sierra Nevada, Cesar, Cauca, Huila y Tolima.



Estos cambios prepararon el nuevo impulso y autonomía que desplegaron, a partir de 1994, las organizaciones regionales de autodefensa. A partir de ese año trazaron un plan de expansión nacional, que se formalizó en 1997 con la creación de las Autodefensas Unidas de Colombia (AUC), cuyo líder, Carlos Castaño, declaró contar con 6 060 combatientes, repartidos en frentes localizados en Antioquia, Chocó y Córdoba, el Magdalena Medio, Cesar y Santanderes, Casanare, Meta, Cundinamarca, Tolima, Huila, Caquetá, Guaviare y Putumayo. Las AUC son una federación de grupos bastante independientes del mando central, por siete miembros del estado mayor, que los representan. La organización con mayor arraigo en las bases campesinas del norte de Urabá y sur de Bolívar y con mayor iniciativa armada es la de Autodefensas Campesinas de Córdoba y Urabá, Accu, por Castaño.

Como las autodefensas se han organizado en territorios de influencia guerrillera, su actitud frente a la población ha buscado aterrorizar a los posibles simpatizantes o colaboradores de la guerrilla con masacres de campesinos y pobladores urbanos, y en los últimos años con asesinatos selectivos. Sus operaciones no han tenido casi oposición armada de la fuerza pública. Entre 1990 y 1997 sólo hubo siete contactos armados entre el Ejército y las autodefensas, mientras hubo más de 5 000 con la guerrilla.

En las localidades donde hay amenaza de la guerrilla, las fuerzas armadas y las autodefensas no se combaten. Para el soldado o el policía, el enemigo fundamental sigue siendo el guerrillero que lo ataca, y por extensión sus auxiliares o simpatizantes. Mientras siga vigente la idea de que el conflicto estratégico es con la guerrilla, y la fuerza pública sea incapaz de proteger eficazmente a la población de su amenaza, hay muy poco estímulo para que las tropas oficiales ataquen a los enemigos de sus enemigos, quienes a su turno no atacan a la fuerza pública y le cubren la retaguardia porque consolidan territorios libres de presencia guerrillera.

Esta neutralidad con las fuerzas del Estado les ofrece a las autodefensas la ventaja de actuar al descubierto como justicieros en comunidades rurales sin que las víctimas reciban protección gubernamental efectiva contra asesinatos selectivos y masacres con los cuales imponen el éxodo y reorganización social, con los que consideran haber limpiado la zona de influencia guerrillera. Si las autodefensas aspiran, como lo han expresado, a formar parte de una negociación de paz, sólo pueden hacerlo en su carácter de fuerzas rebeldes opuestas a las cuales se confronta la fuerza pública para proteger a la población.

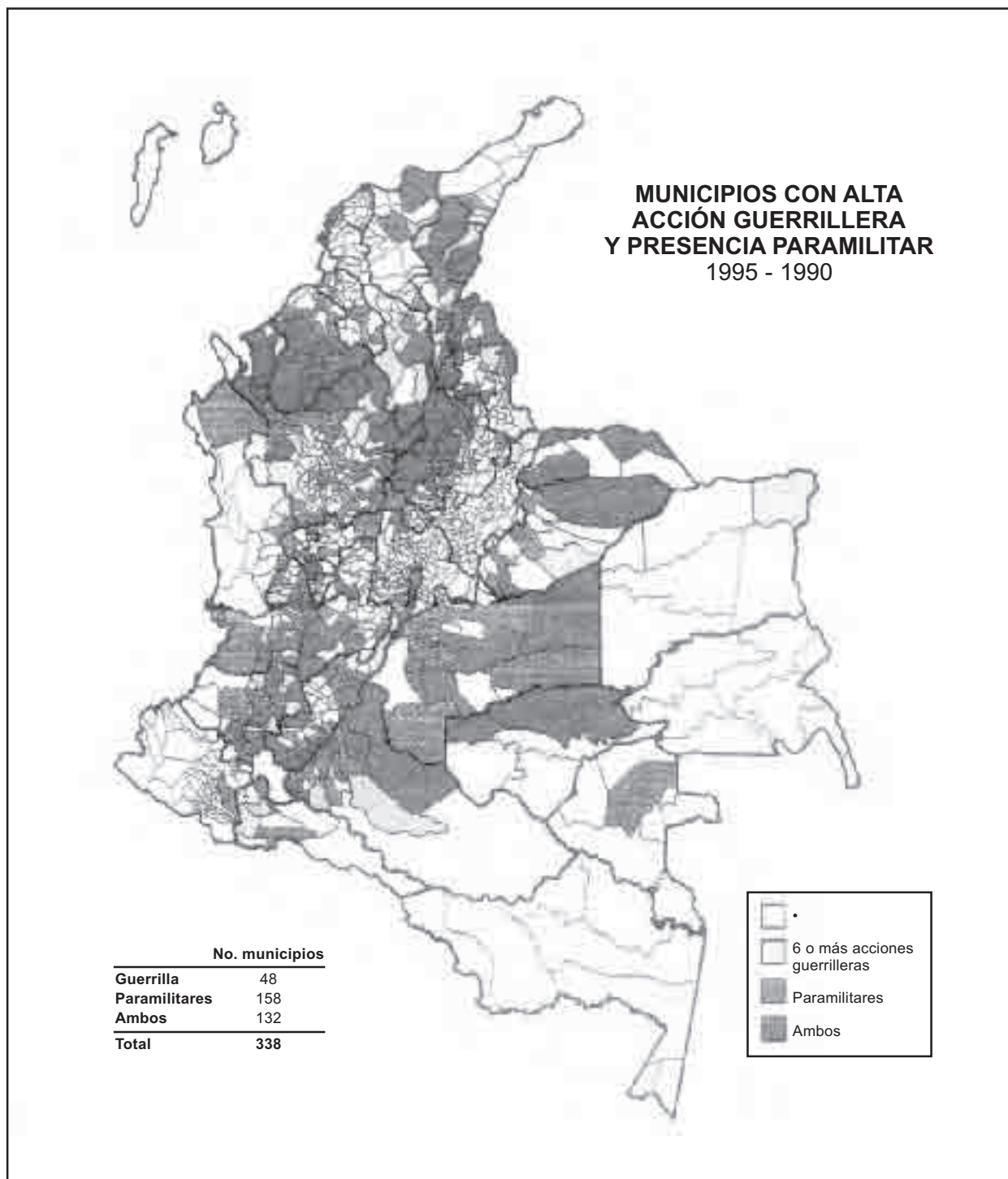
6. Paramilitarismo: arma irregular contra la guerrilla

El paramilitarismo en los últimos 20 años ha sido un modo irregular de enfrentar a la guerrilla, que combina las operaciones encubiertas de sectores de la fuerza pública con la acción armada de grupos de autodefensa con base territorial. La forma en que participan sus dos elementos constitutivos, el que proviene de la acción del Estado y el que surge por iniciativa privada, ha cambiado en las distintas etapas de la historia reciente, según varían las políticas de los mandos militares y conforme cambian las autodefensas.

En las Fuerzas Armadas, el fenómeno surge cuando grupos jerárquicos organizados, unidos por lealtades fuertes, deciden cumplir su propia agenda de guerra por fuera de los reglamentos y órdenes superiores. Coexisten al lado de mandos y oficiales ajenos a tales procedimientos, y mantienen las operaciones en secreto, preferiblemente realizadas por terceros. A quienes han resuelto, dentro de las Fuerzas Armadas, actuar personalmente en la guerra sin las restricciones legales, la cooperación recíproca con las autodefensas les asegura el cubrimiento necesario para eludir responsabilidades en materia de violación a los derechos humanos.

En la experiencia reciente, estos grupos despliegan mayor actividad cuando existe un rechazo evidente al liderazgo civil en la manera de dirigir o de juzgar la fuerza pública, acompañado por un mayor repudio a la guerrilla, y su funcionamiento expresa una forma de oposición a los esfuerzos políticos para alcanzar la paz, que se juzgan como una

muestra de debilidad frente al enemigo, a favor de la acción directa contra blancos civiles. Por su acción coordinada con las autodefensas, los integrantes retirados de esos grupos de la fuerza pública son vinculados con frecuencia a ellas, para continuar su actividad en la guerra. Entre los retirados y los grupos clandestinos activos sigue habiendo lazos de solidaridad y cooperación, creados por el espíritu de cuerpo



7. Lucha antinarcóticos y paz: dos cosas diferentes

La ingenuidad y la tolerancia con la cual la sociedad colombiana vio crecer las primeras empresas del narcotráfico también impidieron prever sus consecuencias en el conflicto armado. La primera fue la rápida creación de fortunas controladas por narcotraficantes que se volvieron señores de la guerra, al amparo de la iniciativa para formar grupos de autodefensa contra la guerrilla. Ellos crearon un mercado de trabajo bien remunerado de soldados, de fortuna, para satisfacer sus necesidades de seguridad y proteger territorios.

Durante los 80 hubo un arreglo de mutua conveniencia entre ellos y algunos grupos de la fuerza pública, para combinar estrategias de lucha contra la guerrilla, que terminó cuando el grupo liderado por Pablo Escobar y Gonzalo Rodríguez Gacha desató la campaña terrorista contra la extradición y el presidente Barco declaró la guerra contra el narcotráfico en 1989. La lección en esa década fue que el Estado no podía tolerar la existencia de ejércitos privados al servicio de intereses del narcotráfico, ni aun cuando prestaran servicios antisubversivos.

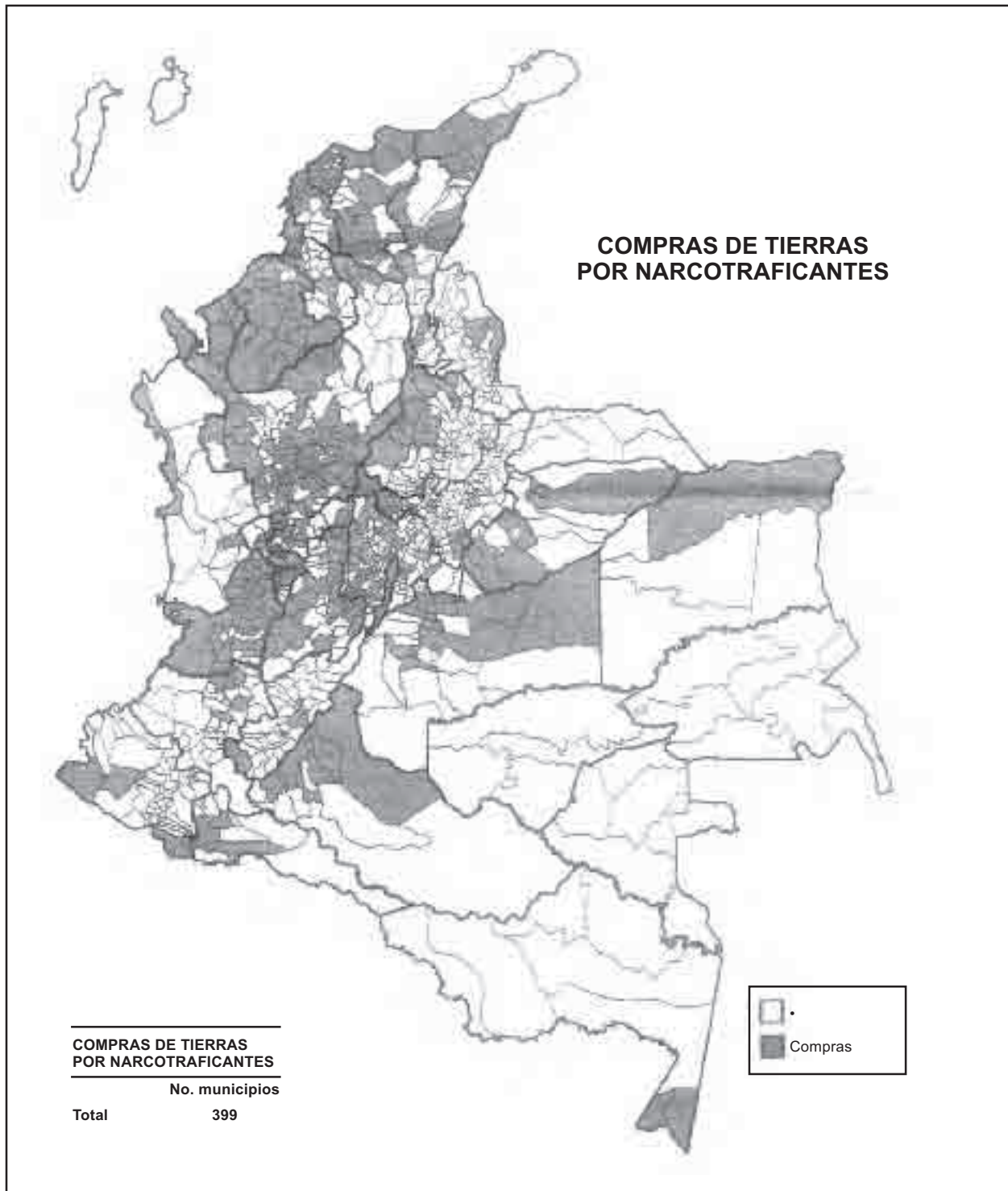
La guerra de algunos narcotraficantes y la guerrilla, principalmente las Farc, también se desplegó en los cultivos de coca en Meta, Guaviare, Caquetá y Putumayo durante los 80. Allí se disputa entre un modelo regido por el mercado, con altos niveles de desorden y violencia, que preferían los narcotraficantes, y un modelo regulado por la guerrilla, autoritario y con la violencia necesaria para asegurar las relaciones del mercado ilegal, que finalmente se impuso. Ese dominio territorial les permitió a las Farc transferir a su favor una parte creciente de la renta del narcotráfico en su fase productiva y de acopio local, que deja menos ganancias, mientras las empresas comerciales del narcotráfico controlan la parte lucrativa del negocio, cuyo valor agregado se multiplica en la comercialización externa.

Las rentas del narcotráfico permitieron el rearme de la guerrilla, incluidos algunos frentes del Eln, pero no alteraron su naturaleza de opositores armados del Estado. La protección que ofrecen a laboratorios y cultivos eleva los costos y riesgos de atacar directamente las economías campesinas que dependen de la coca. Eso les ha permitido desempeñar un papel en los movimientos de cultivadores, en la presión por acordar soluciones al problema social implicado en la producción de droga. También cuentan con apoyo social y reclutan combatientes entre campesinos cocaleros.

Algunos grupos de autodefensas financian también sus operaciones con impuestos al narcotráfico, en el que ejercen dominio territorial, y además reciben contribuciones de quienes compraron tierras, cuando están bajo su protección. Desde 1997, con el ataque a Mapiripán, en el río Guaviare las autodefensas de Carlos Castaño han intentado llevar la guerra a zonas coqueras del suroriente para disputar el tributo a la guerrilla y debilitar una de sus fuentes importantes de recursos.

Los ingresos del narcotráfico son moneda dura en el mercado negro internacional de armamento y, por tanto, los dos adversarios irregulares, guerrillas y autodefensas, luchan por captar sus rentas para financiarse. La dinámica del negocio de la droga, sin embargo, escapa a su control y depende de las nuevas empresas que reemplazaron a los grupos

conocidos de Medellín y Cali. Si se mira el otro lado del problema, la dinámica de la guerra tampoco depende de los ingresos por narcotráfico, pues una reducción de la renta por droga sería compensada con mayor ingreso por extorsión y secuestro, como ocurre con los frentes que no tienen acceso a ingresos de coca y amapola.



Aunque está muy relacionado con la guerra, el narcotráfico es un problema de mercado ilegal que involucra a empresas del crimen organizado, lavadores de dólares, contrabandistas, funcionarios y políticos corruptos. Afecta la moral colectiva y deja rezagada la justicia. No sólo aporta recursos a la guerra. También abre una avenida de enriquecimiento rápido que concentra el ingreso en manos de inversionistas ilegales y destruye la economía legal. El negocio de la droga es una trampa que premia los éxitos de la lucha en su contra con mayor ganancia para quienes abastecen la demanda. No puede condicionarse la salida de la guerra al éxito de la lucha contra la droga, empresa condenada al fracaso por la lógica del negocio originado en la prohibición del vicio.

8. Para avanzar hacia la paz

Colombia vive una guerra interna que no ha sido reconocida formalmente como guerra civil. Su costo, que hasta ahora se ha pagado con el sacrificio de la inversión social, no puede transferirse más al pueblo, a riesgo de provocar una explosión social autodestructiva.

Ha sido una guerra prolongada de lenta incubación y desarrollo. Originada en las consecuencias mal resueltas de la violencia de mitad de siglo, ha escalado sobre todas las formas de lucha del Estado para contenerla. La represión ilegal de los movimientos sociales hizo crecer la guerrilla, y sus abusos contra la población dieron legitimidad social a las autodefensas, que han sembrado el terror en las zonas en disputa. Las formas ilegales y clandestinas de exterminio han merecido la condena de quienes defienden los derechos humanos y han alertado a la comunidad internacional, que comienza a crear un ambiente para legitimar la intervención humanitaria. En la calificación global, Colombia aparece como una nación en guerra civil, con un Estado en proceso de colapso parcial.

La iniciativa del presidente Pastrana de buscar una paz negociada con la guerrilla somete la conducta militar de los adversarios, incluido el propio Estado, al escrutinio de su sentido y justificación frente al horizonte de la paz posible. Dos condiciones nuevas afectan la guerra: la movilización ciudadana que exige la solución negociada, y el interés creciente de otros países que presionan su terminación. Ambas contribuyen a legitimar el esfuerzo por negociar la paz. Desde dentro, otros factores inducen a los adversarios a considerar con seriedad la oportunidad de una salida negociada. El más importante es la previsión sobre el futuro probable de la guerra, cuyos costos de escalamiento caerían sobre toda la población y excederían el valor de cualquier causa política que pudiera aducirse como justificación.

La negociación, sin embargo, requiere un proceso de reconocimiento recíproco de los adversarios y un diagnóstico compartido sobre la guerra y la forma de superarla. El Estado debe aceptar que la guerra prolongada ha erosionado su poder sobre áreas muy extensas del territorio nacional; debe reconocer que la guerrilla ejerce de hecho funciones de justicia y seguridad, y ésta debe reconocer que grandes sectores de la población sometida no están de acuerdo con su dominio y, por tanto, estas funciones no tienen legitimación democrática y deben regresar al poder exclusivo del nuevo Estado que salga de la negociación.

El Estado no puede pretender que la guerrilla negocie la paz con un Estado que ha coonestado el crecimiento de paramilitarismo y autodefensas, sin que reconozca su existencia como problema que debe resolverse paralelamente a la negociación. Y la guerrilla tiene que reconocer que una gran parte de la justificación de las autodefensas proviene de sus atropellos.

El Estado colombiano debe fortalecerse militarmente para proteger a la población amenazada por autodefensas y guerrillas, porque ese vacío de seguridad es la razón humanitaria principal que lo acusa ante la comunidad mundial. De esa manera puede constituir a las autodefensas como una fuerza rebelde contraria al estado de derecho, con la que resulta legítimo un diálogo que conduzca a su desmovilización y sometimiento a la justicia. Al proteger a la población contra la guerrilla, el Estado cumple su misión esencial y equilibra la contienda entre adversarios armados, para dejar por fuera a la población no combatiente. La negociación, entonces, busca un acuerdo sobre las maneras legítimas de ejercicio del poder estatal y del poder del ciudadano para oponerse al Estado, que garantice la seguridad y legitime una justicia respetada por todos.

Capítulo 4

MULTICULTURALIDAD Y TERRITORIO



La Diversidad Cultural, es patrimonio para las nuevas generaciones.

4.1 ¿Qué es el multiculturalismo?, ¿por qué es importante?

Para entender la importancia del multiculturalismo y de las políticas de la diferencia, en un país como Colombia con población diversa, constituida por amplios sectores mestizos, y en menor medida por indígenas y afrodescendientes, cada uno con formas distintas de relacionarse con el territorio que habitan, y en el contexto de la Constitución Política de 1991, se hace necesario examinar brevemente el concepto y sus alcances, tras una década de reconocerse constitucionalmente a Colombia como una nación multiétnica y pluricultural.

En este sentido, uno de los retos contemporáneos para los Estados democráticos liberales (como el nuestro), que en principio estarían comprometidos con la igual representación para todos y todas, es encontrar respuestas a los dilemas de las sociedades (la violencia,



Los rasgos multiculturales de nuestro pueblo son una gran riqueza nacional.

la pobreza, la exclusión, la discriminación, los conflictos, etc.), donde las identidades étnicas abogan por la construcción de Estados multiculturales, con políticas orientadas a la preservación de la diferencia, en los que la relación especial con el territorio (que han establecido los pueblos a lo largo del tiempo), genera un quiebre en las políticas y procedimientos tradicionales¹. En este orden de ideas, pretendemos examinar el sentido que implica declararse como nación multiétnica y pluricultural, pensando específicamente en el caso colombiano.

Actualmente, las causas más comunes de violencia política en el mundo han sido los conflictos etnoculturales. Al mismo tiempo, la mayoría de los Estados independientes hoy, presencian más de 600 grupos de lenguas vivas y 500 grupos étnicos, siendo pocos, aquellos Estados donde sus ciudadanos hacen uso del mismo lenguaje o pertenecen al mismo grupo étnico nacional². Es así como uno de los retos contemporáneos de los Estados democráticos liberales, es encontrar respuestas a los dilemas de las sociedades pluralistas.

Las políticas y procedimientos tradicionales vinculados a los derechos humanos, se han quedado cortos en la resolución de controvertidos problemas, lo que ha derivado en la



Los pobladores de zonas remotas, suelen vivir bajo condiciones muy duras, que muchos colombianos desconocemos.

¹ Tal es el caso de la construcción de grandes megaproyectos de infraestructura vial, hidroeléctrica o minera, los cuales en no pocas oportunidades están ubicados en territorios sagrados para los indígenas. El caso de las explotaciones petrolíferas en territorio U'wa, la explotación carbonífera en El Cerrejón, o la represa de Urrá en territorio de los Zenues.

² Ver la introducción del texto de WILL KYMLICKA "Ciudadanía Multicultural". Paídos, 1996, página 13.

conformación de una política de reconocimiento de la diferencia y a la construcción de la llamada *ciudadanía multicultural*³. ¿Pero que implica esto?

La clásica función de los derechos humanos había sido la de definir las relaciones entre individuos, por un lado y entre estos con el Estado, por el otro, bajo una concepción en la que todos los individuos eran asumidos como homogéneos culturalmente. Los derechos humanos inicialmente se referían a la función de garantizar a cada individuo miembro de la comunidad política ámbitos privados en los que el Estado no pudiera intervenir. Las libertades civiles y la propiedad privada, eran espacios privados para el individuo, en los cuales la comunidad no podía ejercer autoridad. Posteriormente los Estados reconocieron la posi-



Las sociedades generan sus propias formas de relación, a ello se le llama cultura.

bilidad de que los derechos humanos contaran con una función positiva, es decir, con el deber de obligar a los Estados a generar condiciones reales para que el individuo pudiera ejercer sus libertades básicas (entre estos derechos estaban los sociales, económicos y culturales). Los únicos en capacidad de ejercerlos y hacerlos valer judicialmente eran los individuos, nunca las colectividades, además de esto eran considerados válidos universalmente, vinculantes para todos y cada uno de los seres humanos sin excepción⁴.

En síntesis, el multiculturalismo tiene que ver con las diversas formas como los diferentes grupos étnicos han establecido históricamente sus relaciones con el espacio que habitan. La geografía examina tales relaciones desde la óptica de occidente,* es por ello necesario acudir a otras disciplinas sociales, para comprender cómo las diferentes culturas han establecido relaciones igualmente válidas con el territorio. En el caso de Occidente, la relación ha sido bastante utilitarista, depredadora de recursos (para algunos), para otros pueblos la relación ha sido más armónica, es el caso de los pueblos indígenas.

Respetar esas diversas formas, no deja de ser problemático para los estados liberales, que se han edificado en la lógica liberal del poder y el progreso, entendido como crecimiento económico, propiedad privada, relaciones salariales, tecnología y desarrollo capitalista. Ese es el reto del Estado y la sociedad colombiana. Lograr incorporar,

³ Ibid. página 13.

⁴ SOTELO Luis Carlos, “Derechos Humanos en una República Multicultural”, en Pensamiento Jurídico No. 9 Universidad Nacional, página 112, 1998.

* Europa, Estados Unidos y los mestizos del Tercer Mundo que en alguna forma heredamos un pensamiento occidental en estos más de 500 años de colonialismo.

respetar y entender las lógicas de relación con el territorio, que han desarrollado los pueblos diversos que nos componen.

4.2 Territorialidad y culturas



El territorio colombiano es amplio y diverso, en sus tierras habitan diversos grupos étnicos que constituyen el patrimonio nacional.

El concepto de territorialidad, tiene que ver con la manera como los seres humanos concebimos y nos relacionamos con el entorno. Cada pueblo o grupo humano construye sus propias formas de territorialidad, de acuerdo con los recursos naturales de que dispone y los desarrollos tecnológicos que logra producir, tienen que ver con la forma como entienda su relación con el entorno que le rodea.

De otro lado, entendemos por cultura el conjunto de tradiciones, de elaboraciones tecnológicas, de discursos, el lenguaje cotidiano, las costumbres, la religiosidad, en fin, todo lo que han producido los seres humanos y que se manifiesta en su cotidianidad. La cultura es una cualidad única de los seres humanos, la cultura nace desde el momento en que los primeros seres humanos se dan cuenta de las relaciones que establecen con otros, es decir que la cultura nace cuando nacen las relaciones conscientes y se establecen acuerdos. Desde esta óptica, las relaciones que establecen los pueblos con el territorio entran también en el campo de la cultura, siendo –al mismo tiempo– objeto de estudios de carácter geográfico. Lo que significa que se configura así un campo de trabajo interdisciplinario, en el cual, las ciencias de la cultura (Antropología), tienen que interactuar con las ciencias del espacio (Geografía).



Las sociedades en su interacción con el territorio logran adaptarse a él y al mismo tiempo lo modifican.

¿Por qué es importante la territorialidad? Hemos dicho que nuestro país es un país multicultural, en el cual habitan grupos humanos que han llevados caminos diferentes, desarrollando sus propias tradiciones culturales, a pesar de que todos/as nos llamamos colombianos o colombianas. Los indígenas del Cauca, los indígenas del Amazonas, los

indígenas de la Sierra Nevada de Santa Marta, los afrocolombianos del Chocó, los campesinos de las zonas de colonización, etc., han establecido sus propias formas de relacionarse con el entorno, con mayor o menor “armonía”, respondiendo a los criterios que sus tradiciones les indican que deben hacerlo.

El espacio geográfico es producto del desarrollo histórico de las sociedades que lo habitan. Cada grupo humano habita un medio físico que es entendido como fuente de recursos, como problema, como incógnita; de esta manera es transformado, aprovechado, destruido o interpretado. Es decir, que cada sociedad es capaz de apropiarse del espacio de acuerdo con sus capacidades, pues cada espacio ofrece a los grupos humanos recursos que pueden o no ser aprovechados por ellos, según sus desarrollos culturales, cognitivos, económicos, demográficos, etc. Cada espacio ofrece posibilidades y limitaciones para la permanencia y desarrollo de las sociedades humanas, según sus propias características.

Algunos geógrafos hablan de una “Capacidad resistencial del Suelo”, para referirse a la capacidad de cada espacio geográfico de soportar un determinado número de personas, para que vivan de él y produzcan los beneficios necesarios para su sustento, crecimiento y desarrollo. Sin embargo, lo anterior no quiere decir que tales condiciones o capacidades no sean susceptibles de ser modificadas por los seres humanos, de hecho, las relaciones de los humanos con el espacio son dinámicas, precisamente por la capacidad de modificación del espacio que tienen tales grupos, hasta el punto de lograr los crecimientos y concentraciones demográficas de millones de personas, características de nuestros tiempos.

De lo anterior se entiende que un mismo territorio –en términos de sus recursos– representa diferentes posibilidades para los grupos humanos que lo habiten, de acuerdo con los desarrollos técnicos y tecnológicos, económicos, demográficos y culturales de tales sociedades, los cuales son producto –al mismo tiempo– de su relación con el espacio, pues es el espacio el que les plantea retos y problemas a solucionar. La sociedad opta por una determinada vía, siendo muchas las alternativas de que dispone.

4.3 Entre región y nación

En nuestro país es bastante claro que resulta más fácil hablar de región que de nación, es decir que a la hora de definir la “colombianidad”, se hace mucho más problemático, que definir las regiones que componen la nación colombiana. Los colombianos y colombianas se identifican más fácilmente con su región, sienten más arraigo hacia ella, que con el conjunto de la nación, lo cual obedece a razones de diferente orden.

Las regiones se pueden definir por referencias de orden físico - natural, que las delimitan más o menos en forma precisa. Sin embargo la noción de pertenencia a una región, la definición de la misma, son construcciones simbólicas que se tejen sobre bases naturales, por medio de signos de identificación arbitraria y socialmente construidos a lo largo del tiempo de permanencia y crecimiento de las comunidades en una zona en particular. Esto quiere decir que son las sociedades, por medio de las



La Sabana de Bogotá al amanecer suele estar cubierta de neblina, por la alta humedad que hay en el ambiente.

relaciones que establecen con el espacio, las que construyen interpretaciones acerca del territorio en que habitan, hasta apropiárselo, de tal manera que estas interpretaciones son las que les permiten generar sentimientos de pertenencia.

Si tú te sientes perteneciente a una región, identificado con ella, te das cuenta que esa sensación no es exclusivamente tuya, sino que la compartes con otras personas, por ello se dice que es un fenómeno cultural. De esta manera, las comunidades pueden establecer las diferencias entre “nosotros” y “los otros”.



Las regiones y sus habitantes requieren especial atención por parte del Estado colombiano.

En Colombia esta identificación regional es bastante fuerte y ha tenido distintas manifestaciones. Desde la violencia política y las adscripciones partidistas (un municipio era liberal y el vecino era conservador), hasta los conflictos por límites y acceso a recursos naturales escasos. En la historia, se ha pasado de estas identificaciones locales a identificaciones nacionales, igualmente “inventadas” y que recurren a la integración de diferentes componentes territoriales, regionales y culturales, recurriendo a la construcción artificial de mitos, símbolos y emblemas. De este modo se encuentran himnos, banderas, héroes nacionales y una historia común, para fraguar la construcción de estas identidades más amplias. Este proceso reciente en la historia humana, ha sido inacabado en nuestro país, estamos todavía construyéndolo.

¿Qué tienen en común un sanandresano, un habitante de la Amazonia, un bogotano, un paisa, un indígena guambiano, un chocoano y un guajiro? La construcción de respuestas a este interrogante tiene que ver con el proceso que algunos han llamado la “Invencción de la Nación”. Es más fácil indagar por cada uno de los grupos particulares: ¿cómo son los paisas? o ¿cómo son los sanandresanos?, pero es más complejo responder cómo son los colombianos, si tenemos en cuenta la diversidad regional que nos compone.

Para algunos investigadores, la diversidad cultural y regional de Colombia obedece a razones de tipo geográfico: las dificultades de transporte y comunicación, derivadas de lo abrupto de los terrenos, hicieron que durante décadas las regiones tuvieran que desarrollarse casi autárquicamente⁵, relativamente aisladas, sin la presencia de entidades que fomentaran la pertenencia a una comunidad mayor de carácter nacional, creciendo con un desconocimiento del “otro” que se tradujo en violencia.

Paradójicamente el Estado colombiano ha sido, a lo largo de su historia, fuertemente centralista, queriendo imponer una visión única de la cultura, los valores, la economía, el territorio y los habitantes de la nación, que sin embargo no ha logrado apagar la diversidad y que por el contrario, ha generado mayor resistencia en las regiones e incluso ilegitimidad de las instituciones nacionales.

En este punto nos encontramos hoy, ante la necesidad de construir una nación que nos identifique a todos y a todas, en la cual haya espacio para la diversidad. Ese es el espíritu de la Constitución del 91, hoy vigente.

4.4 La construcción de territorialidad: el caso Amazonas

La Amazonia es una de las regiones con menor densidad de población en nuestro país, esto significa que es un territorio donde habita un escaso número de personas por kilómetro cuadrado. La baja población obedece a diversas razones, entre ellas el clima húmedo, la exuberante e intrincada vegetación, las condiciones delicadas de sus suelos, las

⁵ Autarquía: cualidad de los seres; individuos, familias, naciones, gobiernos, que se bastan a sí mismos con base en sus propios recursos.



Las actividades artesanales de los indígenas amazónicos son muy importantes para sus comunidades.

condiciones inhóspitas, la falta de infraestructura, etc. Estas condiciones hicieron de ella una zona prácticamente marginada del país, hasta bien entrado el siglo XX. (Para imaginarla es recomendable la lectura de la novela *La Vorágine*, de José E. Rivera).

El Estado colombiano dejó la zona –por años– a merced de dos actores: por una parte, las misiones católicas, que estaban encargadas de concentrar y evangelizar a las poblaciones indígenas, acostumbradas a vivir libremente y dispersas, a lo largo de los múltiples ríos y riachuelos que la surcan. Por otro lado, las empresas –nacionales o extranjeras– que se encargaban de adelantar actividades extractivas, sobre los recursos naturales de la región, también en detrimento de los propios habitantes. Estos procesos diferentes se entrecruzan en el siglo XX, siendo el Estado un espectador de tales situaciones.

La violencia de mediados de siglo, que enfrentó a liberales contra conservadores en una lucha fratricida que dejaría miles de muertos a lo largo del país, afectó a la región amazónica pues, aunque no fue escenario de grandes confrontaciones por el relativo aislamiento a que estaba sometida, empujó hacia ella oleadas de colonos que huían de las persecuciones y encontraron en las riberas de sus ríos las posibilidades de establecer asentamientos humanos. Las rutas de esta colonización espontánea, venían desde el Cauca y Nariño, hacia Putumayo; desde Huila y Tolima, hacia Caquetá y Meta; desde Cundinamarca, Boyacá y Santander, hacia el Ariari-Meta, Guaviare y Vichada.

Posteriormente el Estado colombiano afianzó estas corrientes migratorias, mediante una colonización dirigida y forzada, por medio de Colonias Penales (Araracuara), el trasplante de familias completas desde Ortega-Tolima, a Yaguará (Caqueta), la colonización militar, en La Tagua.

Ya en los años 70 y 80, las colonizaciones toman un cariz diferente, pues se afianzan asentamientos urbanos en las zonas de la frontera colonizadora, lo que se denominó Colonización Urbana; esta nueva característica se cruza con el auge de los cultivos ilícitos, lo que trajo a la región nuevas oleadas de población atraídas por las grandes cantidades de dinero que la bonanza estaba produciendo. Aventureros, negociantes, desempleados y jornaleros agrícolas, se trenzan en una carrera frenética por obtener dinero fácil, que de la misma manera se esfumaba entre los dedos, en cantinas y prostíbulos.



Las artesanías amazónicas utilizan materiales que el entorno natural ofrece.

El narcotráfico, sumado a la presencia guerrillera que no era novedosa en la región, le imprimen un sello particular a las relaciones de los pobladores con el entorno. El carácter depredador, por la manera como es arrasada la vegetación nativa, en aras de establecer cultivos ilegales, o en las actividades de la guerra. Miles de hectáreas de bosque húmedo han sido taladas para dar paso a sembradíos de coca y amapola; son cultivos que requieren cada vez mayor terreno, debido a las particulares condiciones del suelo amazónico; esto, sumado a las fumigaciones que el gobierno adelanta para erradicarlos, convierte a la selva amazónica en otra víctima más de esta guerra sin cuartel que se libra en nuestro país.



La devastación de la selva amazónica es un serio riesgo para el ecosistema.

4.5 LA TERRITORIALIDAD TRADICIONAL: EN LA AMAZONIA COLOMBIANA

Los procesos de poblamiento señalados antes, se cruzan con un poblamiento nativo (indígena), históricamente asentado en la zona, el cual, debido a su experiencia y sabiduría acumulada a lo largo del tiempo que han permanecido habitándola, lo cual les ha permitido descifrar la “capacidad resistencial” de su espacio.



La Amazonia es una región extensa y poco poblada

Las comunidades nativas han cifrado sus posibilidades de supervivencia y continuidad dentro de la selva, de acuerdo con sus conocimientos, su cultura, su desarrollo demográfico, sus formas de producción, etc. Estas posibilidades han estado dadas por su capacidad para aprovechar la selva, para intervenirla, transformarla, interpretarla, es decir: humanizarla. Para estas comunidades, la chagra representa la estrategia para aprovechar agrícolamente las posibilidades del espacio que ocupan, en función de su supervivencia y permanencia.

Para los no amazónicos, el bosque húmedo no es un espacio transformable para vivir dentro de él, es más bien un obstáculo para extraer recursos, cada vez más escasos, que se complican por la incertidumbre de recuperar inversiones. Para estas culturas “no amazónicas”, la “capacidad resistencial” del suelo, es bien diferente de la construida por los nativos, lo cual ha llevado también a la destrucción del bosque húmedo, debido a que la transferencia de recursos tecnológicos y técnicos del medio andino no se acopla al medio amazónico.

Sin embargo ello no quiere decir que no sea posible adelantar colonizaciones, sino que es una oportunidad para que las nuevas generaciones, hijos(as) de inmigrantes del interior, desarrollen la posibilidad de aprender de las tradiciones de los nativos, para entender de mejor manera los ritmos y las concepciones sabias que estos han construido acerca del uso del espacio amazónico.



Las diferentes colonizaciones del territorio han modificado el medio ambiente amazónico.

La “cultura mestiza” es capaz de adaptarse, de asimilar tradiciones, experimentar esa asimilación, interpretarla y desarrollarla, al igual que lo hicieron las culturas indígenas con el medio amazónico. Ese aprendizaje tiene que ver no sólo con cuestiones de manejo del espacio, sino que trasciende al orden social y político de estas comunidades migrantes.

4.6 EL CHOCÓ, UN CASO DE MARGINALIDAD REGIONAL

En la actualidad el Chocó es uno de los departamentos más pobres de Colombia, ello se puede comprobar si se examinan indicadores como: mortalidad infantil, 100 por 1 000 habitantes (la más alta de Colombia); nivel de ingresos, el 45% de sus habitantes vive con un salario mínimo, o menos; el analfabetismo rural es el doble del resto del país, la esperanza de vida al nacer, 53.9 años (la más baja de Colombia), entre otros, que ubican al departamento en lo últimos lugares a nivel nacional.

Estas cifras sorprenden más cuando conocemos los inmensos recursos naturales, con bonanzas económicas, durante las primeras décadas del siglo XX. La economía extractiva (que como su nombre lo indica sólo extrae recursos y capital, mas no genera ningún desarrollo), centrada básicamente en explotaciones de oro, maderas (caucho y tagua) y pesca, provocaron concentraciones de población, pero no mejoraron sus niveles de vida. La riqueza producida por esta tierra se disfrutaba fuera de ella.

El poblamiento en la región ha sido disperso, originado en la dependencia de la explotación minera, que atraía población hacia sus explotaciones. La agricultura que se practica es de

Los chocoanos y chocoanas viven esperanzados en que el Estado cumplirá sus obligaciones sociales con ellos y ellas, y retribuirá de alguna forma las riquezas extraídas de su territorio.



subsistencia y se realiza en la riberas de los ríos, abundantes en la zona, que es la región de mayor pluviosidad (lluvias) del país. La población indígena se compone de emberas y waunanas, concentrados hoy en la zona centro y norte del departamento, la población afrochocoana es la mayoría y también está dispersa, por las riberas y las costas, pero también hay una pequeña porción de población en los cascos urbanos, migrantes de otras regiones, en particular de Antioquia, que vive del comercio, practica la agricultura y la ganadería de corte andino y sirve de intermediaria la extracción de maderas y oro.



La cotidianidad es apacible y alegre, a pesar de las condiciones duras en que viven los habitantes del Chocó.

La sensación de abandono que comparten estos tres grupos de pobladores, contrasta con el interés creciente que la región del Chocó tiene para el Estado nacional, ha llamado la atención por la gran biodiversidad que contiene la zona y por la importancia estratégica de su ubicación, hasta el punto de que se ha proyectado la construcción de un nuevo Canal Interoceánico que uniría los ríos Atrato y San Juan, separados por escasas decenas de metros en su origen, lo cual se constituiría en una zona de primerísima importancia para el comercio mundial.

Al mismo tiempo, la riqueza natural llamada Biodiversidad, se traduce en que las principales investigaciones científicas acerca de productos alimenticios, vacunas, control de plagas y enfermedades, tienen como base productos de la naturaleza, los avances en genética han permitido al ser humano manipular los genes de tal manera que hoy un laboratorio puede crear seres vivos a su antojo. La fuente principal de estas investigaciones es la naturaleza, y la diversidad biológica del Chocó es un gran atractivo para muchas compañías multinacionales.

Las dos opciones son potencialmente riesgosas para el entorno natural y el equilibrio ambiental, pero al mismo tiempo se convierten en serias amenazas para sus pobladores, el desplazamiento es una amenaza real, que se está viendo materializada por la llegada de grupos armados ilegales, para tratar de controlar la región, con el ánimo de que cuando cualquiera de los proyectos se materialice, los tengan en cuenta como fuerza beligerante y así poder obtener beneficios de índole económica. Por ello las masacres y los desplazamientos a que se ha visto sometida la zona en los últimos años.

Es tarea del gobierno y de la nación intervenir para preservar la verdadera riqueza de nuestro país: la vida y la diversidad natural, étnica y cultural que nos caracteriza. Cualquiera que sea el proyecto que se implante en la región, debe tener como principal beneficiario a las comunidades que históricamente lo han habitado, para no seguir reproduciendo la tragedia de siglos en la zona: su ruina es producto de la gran riqueza que los rodea.

Capítulo 5

CONCEPTOS BÁSICOS DE GEOGRAFÍA ECONÓMICA I

LA CUESTIÓN AGRARIA



El Sector Agrario es fundamental para la subsistencia de cualquier país.

5.1 ¿QUÉ ES LA ECONOMÍA?

La economía tiene que ver con el hecho de que los seres humanos tenemos una serie de necesidades materiales que satisfacer para poder sobrevivir y desarrollarnos en el mundo: Alimentarnos, vestirnos, obtener una vivienda, obtener bienes y servicios, etc. Para satisfacer estas necesidades requerimos de unos recursos que no están uniformemente distribuidos y que además requieren de la colaboración colectiva para poder hacer uso de ellos. La toma de decisiones sobre cómo satisfacemos nuestras necesidades con unos recursos escasos, es a lo que se denomina Economía.



El trabajo en el mundo de hoy, permite que una persona desarrolle múltiples actividades con amplios márgenes de productividad, si cuenta con los recursos tecnológicos apropiados y sin desplazarse a grandes distancias.

A lo largo de la historia, el ser humano ha desarrollado mecanismos para poder avanzar en la satisfacción de tales necesidades, la economía trata de las maneras como mejor se pueden aprovechar los recursos –que son escasos– en beneficio del conjunto de la sociedad, de tal manera que ella toda, pueda acceder a los bienes necesarios –que también son escasos– para tener una mejor calidad de vida. Hay diversas interpretaciones y teorías al respecto, unas más adecuadas que otras, dependiendo del contexto social e histórico en el que se pretenda aplicar. En este capítulo, trataremos de explicar los principales conceptos que permiten entender el problema económico, así como su estrecha relación con el ámbito geográfico.

¿Por qué hablar de Geografía Económica?

Se habla de Geografía Económica porque se parte de entender que los recursos naturales para ser utilizados con cierta racionalidad, requieren un manejo y conocimiento del espacio y de las relaciones que el ser humano establece con el espacio geográfico. De este modo, tenemos que la Geografía Económica es un área de estudio que combina saberes de las dos disciplinas, y que se orienta a establecer las mejores formas de intervención en el espacio, con fines económicos. Por esta razón requiere de conceptos de ambas disciplinas, los cuales serán objeto de estudio en las siguientes sesiones.

Los bienes económicos

En toda sociedad se producen ciertos elementos o productos, a partir de los recursos que existen en la naturaleza y que los seres humanos han aprendido a utilizar a su favor, esos productos se denominan **bienes económicos**, por su carácter benefactor. Existen dos tipos de bienes: de consumo y de inversión. Los **bienes de consumo** son aquellos que satisfacen una necesidad, pueden ser duraderos o perecederos, Los duraderos –como su nombre lo indica– perduran en el tiempo (en tu caso estás obteniendo un bien duradero: la educación, con el cual puedes satisfacer tus necesidades de formación, para desenvolverte mejor en la vida, claro está que la educación también es una inversión para el futuro). Los bienes perecederos suelen tener un pronto agotamiento, como la ropa o los productos alimenticios.

Los **bienes de inversión** o de capital, son aquellos que sirven para obtener otros bienes (como edificios, máquinas, etc.), el caso del dinero es bastante ejemplar, siempre y cuando se invierta, es decir, que se utilice para producir más dinero, a través de la compra de



Los bienes de consumo son todos aquellos que se agotan rápidamente y que satisfacen necesidades básicas o suntuarias. La alimentación, el vestido, los electrodomésticos, son bienes de consumo.

maquinaria o de semillas, etc. Si se gasta en bienes de consumo, entonces el dinero ya no será bien de capital. Tenemos, pues, que la economía debe examinar la mejor manera para obtener bienes, a partir de reconocer cómo se debe administrar y utilizar de la mejor manera los recursos que se encuentran a disposición de la sociedad. Hoy en día, prácticamente toda actividad humana, contiene un componente económico de algún tipo, lo que es igual a decir que la economía está en todas las actividades sociales. De allí su importancia.

Otro concepto que usaremos con cierta frecuencia, es el de **servicios**. Este hace referencia a las actividades económicas que no producen un bien concreto o *tangible*, pero que son fundamentales para facilitar las actividades económicas. El *sector servicios*, incluye actividades como la de los(as) meseros de un restaurante, quienes ofrecen sus servicios a los clientes y sin los cuales las actividades del restaurante no se podrían realizar de la mejor manera. Ellos(as) no producen nada nuevo, ofrecen un servicio.

5.2 MACROECONOMÍA Y MICROECONOMÍA

Es posible que estos dos términos no te sean familiares, sucede que la economía, en virtud de su desarrollo como campo del conocimiento, ha ido perfilando dos grandes ramas de su estudio, por una parte encontramos la microeconomía, es prestar atención a la conducta de las unidades: un individuo, una familia, una empresa; tiene que ver con los saberes que tratan acerca de las acciones económicas de los individuos, o de pequeños grupos o sectores sociales, es el caso de las familias, o las empresas; cómo se comportan, cómo y por qué toman determinadas decisiones económicas de consumo o inversión, etc. De esta manera, se pregunta por la manera como se determinan los precios de los bienes y también, por qué se solicitan más unos productos que otros, en determinado momento.

La **macroeconomía**, por su parte, tiene que ver con los saberes que tratan acerca de las acciones económicas de conjuntos grandes de grupos o sectores sociales. Ella estudia la economía en su conjunto, por ello se ocupa de factores económicos generales como el comportamiento del empleo, la producción, la moneda, los intereses, el consumo, etc.



Hacia 1928 la economía norteamericana entró en crisis, dejando miles de desempleados y provocando el cierre de empresas, a esto se le llamó: la Gran Depresión.





El mercado en los pueblos suele ser un lugar bullicioso, en el que las transacciones económicas se dan generalmente entre productores y consumidores, aunque también hay intermediarios.

El mercado

Es el lugar y el conjunto de procesos de intercambio de productos. Por lo tanto, tiene que ver con los negocios y transacciones en los que intervienen básicamente dos clases de individuos o grupos: compradores (generalmente consumidores) y vendedores (generalmente productores). En el mercado se determinan los precios e incluso futuras inversiones, pues si existe abundancia de un determinado producto, los precios del mismo tenderán a bajar, ello desestimula la producción de nuevas unidades de ese producto, y los productores orientan las inversiones hacia la producción de bienes más escasos (de menor oferta), para que los precios sean más favorables para el productor.

Los mercados surgieron por la necesidad de los seres humanos de intercambiar productos que se necesitaban, por otros que cada sociedad podía tener en exceso, de esta manera se establecieron lugares en los cuales se realizaban estos intercambios; con el paso del tiempo y con el desarrollo de las sociedades, se encontraron técnicas para producir más y mejor, pero que al mismo tiempo necesitaban mayores cantidades de otros productos que no se producían en sus regiones (ya sea por factores climáticos o por ausencia de materias primas), haciendo necesario establecer un patrón de cambio

(pues se hacía difícil intercambiar zapatos por trigo), que con el tiempo fue el oro y luego el dinero, facilitando así las transacciones comerciales de bienes, en pequeñas cantidades y en grandes volúmenes.

El mercado da nombre también al sistema en el cual se define una cuestión básica: ¿qué cantidad producir de un bien y de otro? Si una sociedad no establece equilibradamente la respuesta a esta situación, probablemente tendrá desequilibrios delicados que pueden traerle altos costos. Las economías de mercado se rigen por la ley de oferta y demanda: según ella, los consumidores demandan (buscan, solicitan, exigen) ciertos productos, de esta manera los productores, que buscan siempre un beneficio, un lucro por lo que producen, deben satisfacer la demanda de los consumidores para obtener ganancias. La tensión resultante entre oferta y demanda (competencia) determina el precio de un producto, el cual debería ser más o menos equilibrado, de tal manera que unos y otros se sientan ganadores.

Esto no suele suceder en la realidad, pues se producen situaciones en las cuales algunos individuos (o empresas, o países) tienen posiciones dominantes en el mercado, es decir: son los únicos que ofrecen un producto cuando muchos lo necesitan, o son los únicos que lo demandan, habiendo una oferta amplia. En estos casos, no es la competencia “sana” en el mercado la que fija el precio, sino el individuo, empresa o país, que tiene la posición dominante. Este tipo de prácticas no se consideran legales y son muchas veces castigadas, aunque ello no deja de ser un problema, pues en no pocas ocasiones tales personajes combinan un poder político o de fuerza, que limita la acción de los organismos de justicia.



El mercado de capitales, en donde se negocian las acciones de empresas y que mueve el mayor volumen de negocios, son las Bolsas de Valores. En la imagen Wall Street, la mayor bolsa del mundo, por volumen de transacciones diarias.

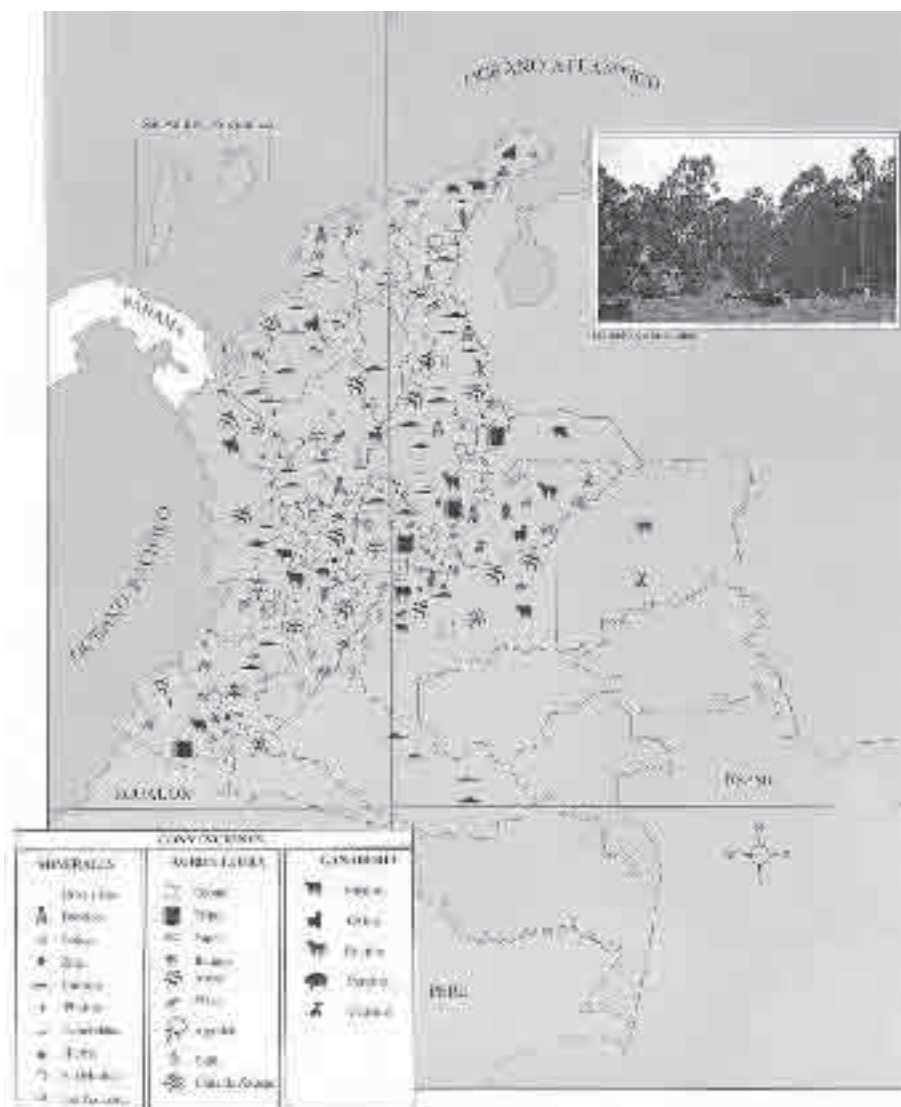
Un ejemplo de situaciones anómalas es el de la empresa Microsoft y la demanda recientemente instaurada en su contra por el gobierno de Estados Unidos, bajo cargos de “Competencia Desleal”, ya que sus programas de informática –que son los más vendidos del mundo– **incluían uno adicional y gratis** (llamado genéricamente Motor de Búsqueda, el Explorer) para acceso a Internet. En este rango, las empresas que compiten con Microsoft se verían seriamente afectadas, pues la empresa aprovechaba los altos volúmenes de

ventas de su producto inicial (Windows), para comercializar el Explorer, captando el mercado de Motores de Búsqueda en Internet e impidiendo la competencia de otros productores.

5.3 LOS SECTORES ECONÓMICOS

Toda sociedad tiene su propia economía, aunque hoy en día, los lazos entre sociedades tienden a ser cada vez más estrechos, debido a los avances tecnológicos, de comunicaciones y de transporte, lo cual ha llevado a muchos a sostener que existe una economía mundializada. Sin embargo, aún persisten características propias de las sociedades, que hacen que sea posible distinguirlas unas de las otras. Así mismo pasa con sus economías.

La economía se organiza –para su mejor entendimiento–, por sectores. El sector primario (el agro), el sector secundario (la industria) y el sector terciario (los servicios).



Las riquezas naturales de nuestro país son grandes y productivas.



El agro es un sector muy variado y rico en el país.

El Sector Primario

El Sector Primario en economía hace referencia a las actividades que se desarrollan en el ámbito agrícola, ganadero, de explotación forestal, la pesca y la extracción minera. Como es evidente, es un sector fundamental en toda economía, ya que toda sociedad debe procurar desarrollarlo ampliamente para abastecerse de recursos alimentarios y minerales, que le permitan desarrollar otras actividades.

A lo largo de los últimos siglos, con la incorporaciones tecnológicas, este sector ha venido necesitando progresivamente menos mano de obra, a la par que ha ido aumentando su productividad. En un sector estratégico, un país debe obtener altos niveles de autoabastecimiento para no depender de importaciones y sustentar una independencia alimentaria. Por esta razón, los países ricos destinan importantes sumas de dinero de sus presupuestos nacionales para subsidiar al sector, de esta manera protegen la producción nacional e incluso les permite exportar compitiendo con precios bajos en el mercado internacional. Este no es el caso de nuestro país, donde los subsidios al campo son prácticamente inexistentes y los campesinos deben enfrentar innumerables problemas de violencia y falta de infraestructura de transporte, lo cual dificulta la posibilidad de sostener la producción nacional.

La falta de una Reforma Agraria¹ en Colombia, que otorgue tierras a los campesinos, que haga productivas muchas fincas que hoy están subutilizadas, que ofrezca apoyo técnico y facilite el acceso a la tecnología, lo cual, sumado al hecho del ingreso masivo

¹ Reforma Agraria: Redistribución de la tierra por parte del Estado a favor de quienes la trabajan realmente. STIGLITZ, Joseph. Economía. Página 1238. Barcelona. 1994.

de producción agrícola procedente de países que subsidian a sus productores, ha sumido al sector en una crisis muy aguda. Se hace necesario que el gobierno colombiano diseñe políticas tendientes a incentivar al sector para defenderlo y superar la dependencia de los productos importados.

5.4 REFORMA AGRARIA EN COLOMBIA

Para muchos sectores de opinión nacional, una de las mayores necesidades que tiene nuestro país es la de realizar una profunda Reforma Agraria, pues ven en ella la única alternativa para solucionar muchos de los graves problemas sociales y económicos de la nación; entre ellos tenemos: la importación de productos agrícolas de otras naciones, cuando nuestro suelo tiene la capacidad para producirlos; los altos costos de producción, transporte y comercialización de los productos agropecuarios; la concentración de la tierra en pocas manos, problema éste que se ha agudizado en los últimos años; la baja **productividad**² de las actividades agrícolas, lo cual tiene que ver con la escasa tecnificación e inversión de capital y la violencia que azota los campos colombianos, entre otros.

PIB. por ramas de actividad	En millones de pesos
Agropecuario	10 872 074
Explotación de minas y canteras	3 349 639
Electricidad, gas y agua	2 371 626
Industria manufacturera	10 121 863
Construcción	3 081 550
Comercio, reparación, restaurantes y hoteles	8 245 110
Transporte, almacenamiento y comunicación	5 970 702
Bancos, seguros, inmuebles y servicios a empresas	12 713 700
Servicios sociales, comunales y personales	15 577 524
Servicios bancarios imputados	2 959 716
Subtotal valor agregado	69 344 072
Impuesto excepto IVA	1 706 515
Subsidios	306 951
IVA no deducible	2 593 302
Derechos e impuestos sobre importaciones	893 302
Producto Interno Bruto (PIB)	74 230 240

Fuente: Dane. Precios al año 2000.

Una Reforma Agraria de fondo consiste, entre otras cosas, en la transformación de las estructuras productivas del campo, modernizándolas y adaptándolas a los nuevos tiempos.

² Productividad: Es la cantidad y la calidad de lo que produce un trabajador. En términos cuantitativos se establece así: se divide la cantidad de lo producido por el tiempo empleado en su producción.

Dicha transformación, debe estar amparada e impulsada por el Estado, de tal manera que se posibilite a los campesinos el acceso a la propiedad de la tierra, la capacitación técnica y los créditos necesarios para adelantar procesos de inversión de capital en la mejora de su producción agrícola. Esto, sumado a políticas que incentiven las asociaciones solidarias de productores, la diversificación productiva y a la construcción y mejoramiento de la infraestructura de transporte y comercialización, le ofrecería al sector agrícola colombiano nuevas energías, que redundarían en mejores condiciones de vida para este sector de la población, aliviaría la presión de la migración hacia las ciudades y desactivaría los motivos de violencia en el campo. Dándole a nuestro país autosuficiencia alimenticia y posibilitando mayores volúmenes de exportación, mejorando así los ingresos nacionales.



La tenencia de la tierra es un problema serio en nuestro país, los propietarios son muy pocos y los no propietarios son muchos.

En nuestro país ha habido, desde hace algunas décadas, tímidos intentos de reforma agraria que no han tenido el éxito y los alcances esperados, debido a los diversos intereses que se ven involucrados. Muchos de los grandes propietarios se verían seriamente afectados, lo cual ha impedido que el Incora (Instituto Colombiano para la Reforma Agraria), cumpla a cabalidad con su misión.

Muchos de los intentos de reforma se aplicaron sobre tierras marginales, incultas, aisladas de los mercados y con costos altos en infraestructura. Como tal, es un programa marginal que no afecta el monopolio sobre la tierra e intenta desviar la presión nacional sobre la estructura latifundista, por medio de la colonización de regiones periféricas y la parcelación marginal de latifundios. De esta manera tales intentos han culminado en el fracaso, o han visto muy limitadas sus posibilidades de ofrecer alternativas reales para el sector agrícola nacional.

Puede decirse que la estructura de la propiedad agraria en nuestro país se caracteriza porque hay una gran concentración de la tierra en pocas manos a nivel nacional y por departamentos. Al mismo tiempo, en cuanto a aprovechamiento y utilización de la tierra: de la superficie censada por entidades nacionales, se encontró que el uso de la tierra es bajo, lo cual se agrava por el hecho de que la ganadería ocupa el 53.43 % del total del suelo agrario.

5.5 ALGUNOS ASPECTOS DEL PROBLEMA AGRARIO EN COLOMBIA

En la sesión anterior señalamos cómo la reforma social agraria es una de las prioridades de la sociedad colombiana. Es evidente que existe una excesiva concentración de la propiedad rural, es decir que muy pocas personas son poseedoras de grandes extensiones de tierra, contrastando con regiones donde el minifundio (la pequeña propiedad rural) es mayoritario, originándose una situación precaria para los pequeños agricultores, la cual se agrava por los deficientes sistemas de tenencia de la tierra; porque hay una alta concentración de la población rural en las zonas de minifundio, lo cual hace que la oferta de mano de obra sea muy superior a la demanda y, por tanto, sean bajos los ingresos (salarios) y muy alto el desempleo.

De este modo se tiene que los problemas rurales del país continúan aumentando, debido, en parte, al aumento de la población, pues a mayor población, mayor desempleo, ya que



El campesinado es el sector más urgido de una reforma agraria de verdad.

los puestos de trabajo crecen a menor ritmo que la **tasa de natalidad**. ¿Por qué?, sencillo, porque para crear puestos de trabajo, se necesita que haya mayor demanda de productos en el mercado (que la gente quiera comprar más), de esta manera el productor se verá obligado a producir más; si hay desempleo en altos porcentajes (más del 8%), el mercado difícilmente demandará más productos, pues una porción importante de consumidores no tienen con qué comprar (por no estar empleados); de esta manera, no se crean puestos de trabajo, al mismo tiempo, la población sigue en aumento, creciendo el número de personas en busca de empleo. ¡Complicado ¿cierto?!...

Llevando a cabo una reforma drástica, las tierras disponibles sólo alcanzarían para un 30% de las familias que necesitan beneficiarse del programa, debido a que las nuevas tecnologías de producción, maquinaria, equipos y biotecnología (los productos genéticamente tratados), requerirán bajos volúmenes de trabajadores para adelantar intensos procesos de producción, lo que significa que no todas las personas que requieren tierras tendrán esa posibilidad. Lo anterior implica que hay un exceso de trabajadores que no podrían ir a colonizar nuevas tierras y que es necesario, entonces, crear empleo no agrícola para los trabajadores rurales sobrantes. Esto no es tan difícil, pues en la medida que haya que hacer inversiones en infraestructura, esa fuerza de trabajo sobrante puede desempeñarse en este rango.

5.6. LA GANADERÍA

La ganadería es uno de los renglones de la economía agraria nacional de mayor dinamismo y crecimiento en los últimos años, a pesar de los problemas de violencia que lo involucran. El sector ganadero está acercándose a la posibilidad de exportar en volúmenes importantes,



Los grandes hatos ganaderos necesitan tierras planas y fértiles, en nuestro país regiones como Cesar, Córdoba, Sucre, Magdalena Medio, los Llanos Orientales y la Sabana de Bogotá, concentran el mayor número de cabezas de ganado.



En Panaca, Quindío, se encuentra el principal parque agroindustrial interactivo de Colombia.

lo cual se convierte en un incentivo para su crecimiento. Sin embargo, es de anotar que tal crecimiento se ha venido dando –en no pocas oportunidades– en detrimento de sectores agrícolas más vulnerables, como pequeños campesinos, que han sentido la presión de las grandes haciendas ganaderas en expansión, sobre sus parcelas. En departamentos como Antioquia, Córdoba, Sucre, Bolívar, Cundinamarca, Santander y Caldas, vastas zonas se han incorporado a la ganadería, expulsando pobladores hacia las ciudades, generando un fenómeno delicado de conflictos sociales, debido a que las actividades ganaderas requieren menos mano de obra por hectárea, que las actividades netamente agrícolas, lo cual intensifica los problemas de desempleo en el campo.

Por otro lado, el hecho de que las actividades ganaderas rentables y a gran escala requieran unas condiciones de terreno especiales como: tierras planas o medianamente onduladas, óptimos pastos y tierras de calidad, inversiones de capital importantes, escasa mano de obra, infraestructura de transporte óptima y cercanía a puertos de embarque o zonas de comercialización, entre otras, hace que un gran porcentaje de la población rural colombiana no se vea directamente beneficiada de su crecimiento y desarrollo, al contrario, sufren la presión de las haciendas por apoderarse de las mejores tierras, empujando a importantes masas campesinas a la colonización de terrenos incultos, cada vez más escasos y cada vez más marginales.

Sin embargo, las exportaciones ganaderas, en el corto plazo, tienen buenas posibilidades de convertirse en un renglón de importancia como generador de divisas para el país, en ello hay factores positivos y negativos que posibilitan el desarrollo exportador de la ganadería. Entre los positivos tenemos: la localización geográfica privilegiada de las áreas ganaderas, la existencia de zonas abundantes y aptas para la producción pecuaria, importantes existencias ganaderas capaces de abastecer el mercado interno, la larga

tradicción ganadera y un gobierno con disposición de fomentar la exportación. Entre los factores negativos se encuentran: los altos costos de producción, los problemas propios de la actividad, sistema de mercado ineficiente, problemas de sanidad pecuaria y la ausencia de una política ganadera oficial.

Algunos especialistas en el tema concuerdan que en nuestro país debería fomentarse el desarrollo y crecimiento del conjunto del sector agrícola, como fruto de una política oficial que trate de organizar los diferentes factores que intervienen, privilegiando la mejora de la calidad de vida de la población campesina, el alivio de los problemas crónicos que los aquejan, por medio de la asistencia para mejorar la productividad, la comercialización, la investigación y la diversificación productiva, regulando las colisiones entre sectores económicos y sociales, y protegiendo a los débiles.

5.7 MINAS E HIDROCARBUROS

El sector minero y de hidrocarburos en Colombia ha sido tradicionalmente muy dinámico, en especial el segundo, hasta el punto de sostener los ingresos económicos del Estado en los últimos años a través de Ecopetrol (Empresa Colombiana de Petróleos), la cual ha reportado utilidades importantes, fruto de la exportación del crudo extraído de campos como Caño Limón en Arauca y Cusiana en Casanare, los cuales son explotados por medio de contratos de asociación con empresas multinacionales. En el primer caso, la empresa asociada es la norteamericana Occidental (Oxy), que explota el crudo y lo transporta por medio de un oleoducto hasta el puerto petrolero de Coveñas en la Costa Atlántica, atravesando una gran parte del país. En el segundo caso, la empresa asociada es la British Petroleum Company (BP).



Las explotaciones petrolíferas en nuestro país se remontan a comienzos del siglo pasado, época en la cual dos importantes yacimientos ubicados en la zona del Catatumbo (en norte de Santander) y en Barrancabermeja (Magdalena Medio), fueron entregados por el gobierno nacional a particulares: la “Concesión de Mares” se le entregó a don Roberto de Mares y la “Concesión Barco” al general Virgilio Barco. La inexperiencia de los beneficiados y la falta de capital, llevó a que años después tuvieran que cederla a la Tropical Oil Co (Troco), petrolera norteamericana de propiedad del multimillonario Rockefeller, quien explotó

durante décadas los yacimientos de Barranca, al vencerse la concesión fue retornada al Estado colombiano, creándose la compañía estatal Ecopetrol, para que lo administrara, a mediados del siglo XX. Desde ese momento el capital extranjero ha estado involucrado en las explotaciones petroleras que requieren altos niveles de tecnología y de técnicas para las labores de exploración, explotación y refinamiento del crudo.

El sector de hidrocarburos es hoy por hoy uno de las fuentes de ingresos más importantes de la nación, las utilidades de la empresa en los años 90 han cubierto en gran parte el déficit fiscal del Estado. El petróleo tiene un alto valor comercial en el mercado internacional, por cuanto todo el sector transporte mundial y una parte importante del sector energético, trabaja a base de este producto, el cual debe ser refinado en grandes refinerías que lo procesan y lo convierten en gasolina para diferentes usos.

En nuestro país hay dos refinerías: Barrancabermeja y Cartagena, las cuales producen la gasolina que a diario necesita nuestro país para moverse, es decir para transportar personas y mercancías. El consumo nacional de gasolina ronda los 170 000 barriles diarios, los cuales en 90% a 95% son refinados por Ecopetrol, el faltante debe ser importado a costos mayores, por ello desde hace años se ha planteado la necesidad de construir una nueva refinería en el municipio de La Dorada (Caldas), a orillas del Río Magdalena, sin haberse tomado una decisión, pues también puede ampliarse la de Cartagena.



La red de oleoductos del país transporta el crudo hacia los puertos o hacia las refinerías.

En los últimos cuatro años (1998 a 2002), Ecopetrol ha entrado a producir gasolina para aviones de muy alta calidad, cuyos costos de producción son elevados y requieren de exigentes controles de calidad, dado que de la calidad del combustible depende la seguridad de los vuelos; por esta razón deja márgenes de utilidad importantes, entrando a competir fuertemente en el suministro de combustible para compañías de todo el mundo, por ejemplo en el aeropuerto de Miami, el cual es uno de los de mayor tráfico del continente y surte todos los vuelos que parten de allí, con gasolina colombiana.

En el campo minero, nuestro país exporta las esmeraldas más apetecidas del mundo por su calidad, en la zona del río Minero, al Occidente de Boyacá, se localizan los principales yacimientos, los cuales se remontan a épocas prehispánicas. Su explotación ha tenido varios intentos de organizarse por parte del Estado colombiano, el cual se ha visto incapaz de poner orden durante décadas. La región ha sido testigo al menos de tres guerras entre esmeralderos por el control de las minas, en las cuales se han fraguado inmensas fortunas y también centenares de muertos. En los últimos años la tranquilidad parece establecerse, como fruto de acuerdos entre los sectores que controlan la región, pero también porque la extracción está en crisis (la época de la bonanza pasó), lo cual sumado al contrabando, hace que esta actividad no reporte dividendos importantes a la nación, quedándose en bolsillos privados (nacionales y extranjeros), la mayor parte de las utilidades.



El Cerrejón está entre las minas a cielo abierto más grandes del mundo.

Otra actividad minera importante en Colombia es el carbón; en nuestro país existe una de las minas a cielo abierto más grandes del mundo: El Cerrejón, en La Guajira, la cual en los más de 12 años de existencia ha exportado cientos de miles de toneladas a mercados de Europa, Norteamérica y Asia. Sin embargo esta explotación no ha sido afortunada, por cuanto cuando se concibió el proyecto, el precio internacional era favorable, y permitía prever utilidades importantes, el Estado colombiano se asoció con una compañía multinacional que inició trabajos de construcción de una infraestructura colosal: puerto carbonífero en Puerto Bolívar, instalaciones, vías carreteables, vías férreas, importación de equipos y maquinaria, contratación de personal especializado, etc., en una inversión de miles de millones de dólares. En el momento de empezar a operar, los precios internacionales del carbón sufren una caída considerable y desde esos años no se han alcanzado los niveles inicialmente proyectados, sumiendo al proyecto en una situación muy delicada. Sin embargo la mina ya ha completado varios años operando, ofreciendo empleo directo e indirecto a cientos de personas.

En nuestro país se explota oro, aunque de manera marginal, pues sus yacimientos están casi agotados tras los cinco siglos de intensa extracción a que ha sido sometido este mineral. También existen yacimientos de níquel y gas, los cuales ofrecen importantes ingresos a la nación y dan cuenta de las numerosas riquezas naturales con las que contamos.

Capítulo 6

GEOGRAFÍA ECONÓMICA DE COLOMBIA II



Monguí, municipio boyacense.

6.1 SECTOR SECUNDARIO

Es el conjunto de actividades económicas de carácter industrial, es decir, aquella producción que a partir de unas materias primas, produce mercancías completamente nuevas, es decir, que no existían antes y que sólo pueden producirse por la confluencia en un mismo lugar (la fábrica), de una abundante mano de obra, bienes de capital y materias primas. Hay diferentes escalas: pequeña, mediana y gran industria; entre mayor sea la escala, mayores son los niveles de producción y de consumo de mano de obra y materia prima. También hay diferentes “ramas” de la industria, por ejemplo: el sector automotor, la industria alimenticia, textilera, etc.

Las materias primas proceden del sector primario, al transformarlas y procesarlas se les agrega “valor” a las nuevas mercancías, lo cual hace que éstas sean más costosas, pues incorporan el trabajo de mucha gente. A mayor trabajo, mayor valor, claro está que también debe decirse que la producción en serie llamada Fordismo (aquella que mecaniza y especializa al máximo las actividades productivas en toda planta industrial), mitiga los altos costos que supondría la producción de ciertos productos, que incorporan gran cantidad de trabajo; de esta manera los computadores, los automóviles, etc., que son elementos que se componen de piezas únicas y costosas, tienden a bajar de precio gracias a la producción en masa. De lo contrario sus precios serían inalcanzables y no se justificaría ni siquiera producirlos.



Las fábricas originan grandes cantidades de productos nuevos para diferentes usos.

En nuestro país el sector industrial se encuentra medianamente desarrollado y es muy vulnerable a los embates del mercado mundial y a las políticas estatales, que últimamente están obligando al sector a competir con productos importados, los cuales al venir de lugares con mayor inyección de tecnología y modernos esquemas de producción, resultan más baratos para el consumidor, configurándose una competencia muy difícil para la industria nacional.



El sector servicios en las ciudades es el de mayor crecimiento.

6.2 SECTOR TERCIARIO

Este sector es –en las sociedades de nuestra época– el de mayor dinamismo y crecimiento, concentra la mayor oferta de empleo y genera los más altos ingresos, debido a su gran capacidad para hacer negocios. En él se encuentran las actividades relacionadas con el comercio, la administración pública, la salud, la educación, las comunicaciones, el turismo, la seguridad, las actividades financieras, los servicios públicos, el transporte, en fin, todas las actividades humanas de carácter económico que no se encuentran en los otros dos sectores.

En Colombia, las ciudades son los principales centros de servicios, ellas concentran la mayor oferta de actividades en este sector, sobresaliendo Bogotá, Medellín y Cali. Como es la parte de la economía que mayor demanda mano de obra en las últimas décadas, el sector Terciario impone sus criterios para la formación de las personas que requiere: personas preparadas, con educación –cada vez de mayor nivel– que sepan manejar y buscar información en grandes volúmenes para desempeñarse en un mundo con niveles de organización complejos.



Las exportaciones colombianas se impulsan desde el Estado a través de instituciones especializadas, en ferias y eventos internacionales.

La importancia del sector servicios es notable y se acrecienta cada vez más, debido a que, con el flujo de tecnología y de técnicas aplicadas a la producción industrial y agrícola, se libera mano de obra que solo el sector servicios puede absorber, pues la técnica y la tecnología aumentan la productividad del trabajo, por ello a mayores proporciones de estos dos componentes, mayor eficiencia y rentabilidad en la producción. Es decir que cada vez se necesitará menos empleados en el sector. De lo anterior se desprende que los salarios en el sector servicios tienden a ser mayores que en el sector primario o secundario, debido a las especiales características de la mano de obra requerida en el sector: para trabajar en restaurantes o turismo, se requieren años de formación, posterior al bachillerato, estudios especializados que redundan en salarios mejores. En nuestro país este sector tiene muchos ámbitos por desarrollar y la educación es la puerta de entrada.

6.3 COLOMBIA: INDICADORES ECONÓMICOS

A diario, en libros, prensa, noticieros de televisión o en revistas de actualidad, encontramos una sección que se llama: Indicadores económicos, en ella aparecen una serie de cifras y datos, que para muchos puede parecer poco importante o ininteligible. En esta sesión intentaremos explicar algunos de los más comunes. A continuación ofrecemos una tabla con el comportamiento de los principales indicadores económicos de nuestro país, entre los años 1997 y 2000, luego explicaremos cada uno.

INDICADORES ECONÓMICOS 1997 - 2000				
	1997	1998	1999	2000
Crecimiento del PIB (%)	3.4	0.5	-4.3	2.8
Población (millones)	40.2	40.9	41.7	42.4
Inflación (%)	17.7	16.7	9.2	8.8
Tasa de Cambio (Peso por dólar)	1 294	1 542	1 874	2 250
Exportaciones (US\$ Miles de millones)	11.7	10.9	11.6	13.0
Imports (US\$ Miles de millones)	14.4	13.7	10.7	10.5
Reserva Internacionales (US\$ Miles de millones)	9.9	8.6	8.1	8.1
Desempleo Urbano (%)	12.4	15.3	19.4	20.5

Fuente: Banco de la República

En la primera fila encontramos el tipo de información que nos brinda la tabla, es decir, los indicadores económicos de Colombia entre 1997 y 2000. La primera columna se refiere a las variables que se han tenido en cuenta, la segunda fila nos muestra los años en cuestión, 1997, 1998, 1999 y 2000. La primera variable que encontramos en la fila 3, columna 1, es Crecimiento del PIB, ¿qué es el PIB? La sigla significa Producto Interno Bruto, esto es la

suma del total de lo que produce un país, sin discriminar si es producción de capital nacional o extranjero, es el total de lo que producen los habitantes de un país en un año. Entre más alta sea la cifra, mayor riqueza se produce. Este indicador es muy importante, pues muestra si una sociedad se enriquece o empobrece en un período, puede presentarse en cifras o en porcentajes, como en este caso. Cuando se presenta en porcentajes, muestra la variación con respecto al año anterior.

En este caso, vemos que el PIB colombiano creció de manera importante en 1997, pero fue casi estático en el 98, para en el 99 decrecer 4.5%. Esta situación se denomina recesión, pues quiere decir que la economía se empequeñeció, por lo tanto, la porción de “riqueza” que le corresponde a cada colombiano(a) disminuyó, esto no es otra cosa que empobrecimiento general. Para el 2000, la situación comenzó a mejorar, pero debido a la caída del 98 y 99, aún no alcanza a recuperar el terreno perdido.

La cuarta fila se llama *Población*, y presenta la cantidad de habitantes de Colombia en millones, es decir que si para 1997 teníamos 40 200 000 habitantes, para el 2000 teníamos 42 400 000 habitantes, presentándose un aumento constante de la población, situación normal.

La quinta fila se llama *Inflación* y se presenta en porcentajes. La inflación es el crecimiento de los precios de los productos de consumo masivo, la situación contraria se denomina Deflación y rara vez se presenta. Según la teoría, este indicador debe acercarse a 0%, es decir que debe buscarse una estabilidad de precios, de tal manera que los consumidores no tengan que pagar más dinero por un producto determinado. En la tabla vemos que la inflación entre 1997 y 2000, tiende a bajar en forma constante, reduciéndose casi a la mitad, lo cual es beneficioso para las personas, pues pueden programar sus gastos a sabiendas que los precios no van a variar mucho. ¿Cómo se lee?, pues bien, en el 2000 los productos aumentaron en promedio 8.8%, es decir que por cada 100 pesos que había que pagar por un producto en enero del 2000, en diciembre debió pagarse 108.8 pesos, ahí está el aumento.

En otros países esta situación ha sido incontrolada, pues los gobiernos emitieron moneda en forma irresponsable y esta abundancia de dinero circulante, en manos de las personas, disparó los precios, llegando a cifras astronómicas, pues el dinero “no valía nada”. Por ello nuestros abuelos o padres dicen “es que antes la plata sí valía”. Algunos analistas afirman que la inflación en Colombia ha bajado, debido a que la gente no tiene dinero, por lo tanto es imposible que puedan comprar, por ello los productos se mantienen estables en sus precios.

La sexta fila, trata acerca de la *Tasa de Cambio*, esto se refiere a la cantidad de pesos que deben darse por dólar, en otras palabras es el costo de un dólar a final de año. En la tabla vemos que este costo está aumentando casi permanente, en los años tratados (cada vez debemos dar más pesos por dólar), esto se llama *Devaluación* del peso con respecto al dólar. Manteniéndose esta situación de devaluación, los exportadores colombianos recibirán más pesos por dólar exportado, lo cual inyecta dinero a la economía, si existiera la situación contraria, es decir que se presente *Revaluación*: dar menos pesos por dólar, los exportadores saldrían perdiendo y los productos colombianos serían más costosos en el

mercado internacional, dificultándose su exportación, mientras que quienes importan productos se verían beneficiados porque tendrían que sacar menos pesos por dólar, ya que el mercado internacional se tasa en la moneda norteamericana.

La séptima fila: *Exportaciones*, detalla el valor total de los productos que exportó el país en el año; esta cifra se presenta en miles de millones de dólares. La fila siguiente, muestra el valor total de las importaciones que se hicieron al país también en un año y en miles de millones de dólares. En la tabla se nota una tendencia creciente de las exportaciones entre 1997 y 2000, y una tendencia al descenso de los productos importados, entre el 98 y el 2000.

La siguiente fila son las *Reservas Internacionales*, que contabilizan el total de dólares que el Estado tiene en cuentas bancarias del exterior, como reserva para enfrentar momentos de crisis. Esta se presenta en miles de millones de dólares (US \$ significa Dólares de Estados Unidos). La novena fila muestra el porcentaje de desempleo, que contabiliza cuantas personas de cada 100 –en edad de trabajar– están buscando empleo al final del año. Este indicador es muy importante, porque entre mayor sea la cantidad de desempleados, menor será el crecimiento de la economía y la producción de riqueza, por lo tanto se debe buscar que esta cifra se disminuya lo más que se pueda.

Hasta aquí hemos explicado los principales indicadores de una economía. Este tipo de información, también puede elaborarse de manera gráfica, en un plano cartesiano. Las economías sanas tienen crecimientos constantes por encima de la tasa de natalidad, que es el porcentaje de crecimiento de población de un país. Si una economía crece, genera empleo y habrá más personas en capacidad de consumir y demandar productos, lo cual hace que siga creciendo; al mismo tiempo si se presenta aumento de exportaciones y disminución de importaciones, se dice que la balanza de pagos es favorable, lo cual redundará en ahorro e inversión.



Las transacciones comerciales son el corazón del sistema económico capitalista.

6.4 INFLACIÓN Y DESEMPLEO

Muchas veces hemos escuchado hablar de que uno de los principales temores de políticos y economistas es la Inflación, pero ¿qué es? La inflación es el aumento masivo de precios, hasta el punto que afecte, de manera significativa, el nivel general de todos los precios de la economía (no sólo de algunos bienes), y por períodos amplios, entonces, no se tienen en cuenta las fluctuaciones periódicas. La situación opuesta a inflación es deflación, y llega a ser también riesgoso, aunque es mucho menos común.



El desempleado puede sufrir profundas depresiones.

La inflación se puede producir por diferentes razones: porque hay una alta demanda de productos, como consecuencia de que la gente tiene mucho dinero en su poder y por lo tanto busca gastarlo, como los bienes son escasos, los precios suben drásticamente hasta que pocos consumidores los puedan adquirir. También puede producirse inflación porque las empresas son ineficientes y tienen unos costos de producción muy altos, lo cual hace que los productos tiendan a subir de precio, buscando ofrecer utilidades a las fábricas. También puede producirse cuando hay empresas que controlan los mercados (se les llama oligopolios), y por tanto fijan los precios de acuerdo únicamente con su interés de lucro.

Otras razones son de índole política: cuando el Estado sube los precios de un producto importante, como por ejemplo la gasolina, si el alza es fuerte, este aumento se verá reflejado en los demás productos, pues prácticamente todos los bienes y las personas necesitan transportarse, debiendo asumir el alza.

Cuando la inflación comienza a ascender es un fenómeno que tiende a seguir en el mismo sentido, si no es controlada a tiempo, puede coger un impulso estremecedor, al punto de reventar las economías (200%, 1 000% o más...), a esto se le llama hiperinflación y la experimentaron los países del sur del continente en décadas pasadas, los precios subían cada hora, el dólar se disparó y “la plata se esfumaba entre los dedos como agua”.

Entre las consecuencias de la inflación está la pérdida del valor del dinero, pues como los precios están desbocados y ningún dinero alcanza, otra consecuencia importante es el desempleo, pues un aumento generalizado de precios tiende a reducir la producción y la demanda interna, frenando la economía y haciendo que las empresas despidan empleados, pues sus ventas se reducen y los costos de producción ascienden. Por ello optan por despedir gente e incluso cerrar.



Cuando el desempleo es alto, puede generar crisis económicas profundas. Imagen de desempleados en busca de trabajo, durante la crisis del año 1929 en Estados Unidos.

El desempleo viene a ser otro de los serios problemas y temores de los economistas en el mundo de hoy. La situación de no tener un empleo y por ello, no percibir ingresos, puede ser una tragedia para miles de personas en el mundo de hoy, pues absolutamente todas las actividades están mediadas por transacciones económicas, en las cuales el dinero es el eje, si una persona no recibe ingresos monetarios, no podrá satisfacer sus necesidades básicas.

El desempleo se calcula de diferentes maneras, no existe una fórmula de consenso; en el caso colombiano, el Estado mide el desempleo a través del Departamento Nacional de Estadística (Dane), que mes a mes, encuesta las ciudades medianas y grandes, buscando establecer el “Índice de Desempleo”, el cual se presenta en porcentajes, de acuerdo con la Población Económicamente Activa (entre 18 y 55 años). En los últimos años, la tasa de desempleo de nuestro país, según el Dane, ha fluctuado entre el 15% y el 20%, es decir que si tomamos como base una población económicamente activa de 20 000 000, la población desempleada bordearía los 3 000 000 a 4 000 000 de personas, lo cual es alarmante.

Los altos niveles de desempleo perjudican la economía por cuanto esa masa de gente al no percibir ingreso alguno, no pueden satisfacer sus necesidades, sobreviviendo marginados del mercado, expuestos a sufrir penurias, hambre y en riesgo de muerte. Esta situación tampoco conviene a los empresarios, que se ven privados de un potencial de población que podría demandar productos y que al no hacerlo, no presionan la ampliación de fuentes de trabajo.

Es decir que el desempleo, además de las miles de personas que lo padecen y que sufren penurias, también genera más desempleo, pues en la economía no se mueve el suficiente dinero que hace que la gente quiera y pueda comprar productos. Si no hubiera desempleo o éste fuera muy bajito, la economía contaría con una población de consumidores amplia y creciente, lo cual hace que las empresas tengan que ampliar su producción y requieran más mano de obra. Con el desempleo sucede el caso contrario, las empresas ven cada vez más disminuida la demanda (sus clientes), de este modo cada vez requerirán menos empleados pues la demanda tiende a estancarse o a disminuir. Romper la espiral de desempleo, es el reto para los próximos gobiernos, sólo de esta manera se podrá soñar con un país menos pobre y más próspero.

6.5 PRESUPUESTO NACIONAL Y DEUDA EXTERNA

El Estado colombiano, es decir el conjunto de instituciones que se constituyen como el marco asociativo que manifiesta la voluntad nacional, requiere de dinero para cumplir sus funciones. La administración de justicia, la seguridad nacional, el gobierno de los asuntos públicos, la oferta de educación y salud, entre otras, son actividades que implican gastos de inversión y de funcionamiento. Así mismo la participación estatal en actividades económicas, en las cuales el capital privado es escaso o el interés nacional lo exige, hace que los gastos del Estado sean bastante abultados y requiera ingresos suficientes.



Los ingresos del Estado se originan de dos fuentes primordiales: los diferentes impuestos que los ciudadanos pagamos y que son contribuciones obligadas, las cuales dependen del éxito de las transacciones comerciales y de las actividades económicas, de los individuos y de la economía en su conjunto. Una economía creciente y próspera, tributará altos impuestos, al contrario, una economía en crisis recaudará menos impuestos.

La segunda fuente son los créditos que contrata el Estado para financiar obras públicas, inversiones en salud, seguridad, educación, vivienda, etc. Estos créditos pueden provenir de dos tipos de fuentes: la banca internacional o la banca nacional. A estos créditos se les llama deuda pública, pues la contrae el Estado a nombre de la sociedad, y debe cancelarse cumplidamente para poder acceder a nuevos créditos. Es la misma situación de una familia

que percibe unos ingresos y adquiere un crédito para comprar vivienda, tierra, un negocio o un automóvil. Esto mismo pasa a escala infinitamente mayor con el Estado.

Para que la situación pueda sostenerse, se necesita que los ingresos familiares sean mayores que los gastos diarios y las cuotas del crédito, de lo contrario se presenta una situación de **déficit** (faltan ingresos para poder subsistir y cubrir los gastos). En el caso del Estado a la situación de déficit se le denomina Déficit Presupuestal o Fiscal. Cuando el endeudamiento es insostenible, pues los ingresos no son suficientes para cancelar las obligaciones con los bancos internacionales, pueden presentarse situaciones muy delicadas de crisis, como en el caso argentino en el año 2001, donde al déficit se le sumó una preocupante corrupción que exprimió las arcas del Estado, dejándolo prácticamente en quiebra.



La banca internacional tiene sedes en todo el mundo.

En los últimos años nuestro país ha contratado créditos por sumas importantes, los cuales deben ser pagados con dineros del presupuesto nacional, convirtiéndose en un porcentaje muy importante del mismo: alrededor de 50%, lo cual significa que 50 de cada 100 pesos que los colombianos pagamos por impuestos, van a pagar los intereses de los créditos contratados con bancos internacionales. El restante está destinado a sufragar los gastos de funcionamiento del Estado: nómina de empleados, gastos generales de las instituciones, pago de servicios, etc. y un pequeño porcentaje para inversión.

Muchos estudiosos han advertido sobre los riesgos de esta situación y han animado al gobierno para que tome medidas que controlen el endeudamiento y mejoren los ingresos, ante lo cual no hay consenso. Algunos sostienen que el Estado debe abandonar todas las actividades económicas en que participa, para así disminuir sus gastos (A estos se les llama neoliberales). Privatizar es su solución al problema del déficit, lo cual no aliviará la situación sino de manera temporal, aseveran otros más críticos, quienes señalan que sería como si una familia, acosada por los gastos y los acreedores, decidiera vender los muebles, el televisor, la nevera, etc. Ello no garantiza los pagos futuros y en cambio sí sacrifica el patrimonio nacional.

Cuando una familia contrata créditos, debe prever cómo los va a pagar. Lo mismo hace el Estado ante el FMI (Fondo Monetario Internacional) y el Banco Mundial (BM). Sin embargo, el Estado colombiano en los últimos años ha aumentado las solicitudes de préstamos a

estas entidades internacionales y se ha comprometido a cumplir una serie de acciones para lograrlos; entre otras tenemos la disminución del déficit fiscal (cuando los ingresos del Estado son inferiores a los gastos), la disminución de los cargos oficiales (empleados estatales) para con estos recursos pagar los préstamos, las reformas pensionales y los aumentos de impuestos (Reformas Tributarias).

De otra parte, el Estado para reducir sus gastos reduce la Inversión Social (educación, salud, formación para el empleo, obras públicas e infraestructura y subsidios). Un segundo aspecto tiene que ver con la guerra interna, pues la dinámica del conflicto tiende a aumentar los recursos para enfrentar el conflicto armado interno, lo cual sirve para justificar la escasez de la inversión social que realiza el Estado, sin negar que el presupuesto nacional se ve seriamente reducido (en recaudos y en inversión) por causa de la guerra.

Un tercer elemento a tener en cuenta es la corrupción, que consiste en la apropiación privada de los dineros del Estado. En otras palabras, es cuando empleados públicos o contratistas privados, utilizan indebidamente los dineros del Estado, que se consideran públicos, por cuanto son el recaudo de la nación. La corrupción es un mal que todos los colombianos y colombianas debemos combatir y denunciar.

6.6 LATINOAMÉRICA: POBREZA EN MEDIO DE RIQUEZAS...

El subcontinente latinoamericano está compuesto por una serie de países que –si se comparan con Europa o los Estados Unidos– tienen niveles de desarrollo económico menores, lo cual significa que gran parte de su población está por debajo de los niveles de pobreza, la que, en términos generales, se toma calculando las personas –en edad de trabajar– que sobreviven con dos dólares diarios o menos. Puedes hacer el cálculo ¿a cuántos pesos equivalen?

Con estas cifras se establecen los niveles de desarrollo económico, pues se supone que los países desarrollados han logrado “solucionar” los problemas de la pobreza de sus habitantes, garantizando altos niveles de ingreso, lo cual redundaría en altos niveles de consumo y de producción. Mientras que los países latinoamericanos, con el lastre de la pobreza, no pueden despegar. Claro está que para muchos economistas la pobreza de los países del llamado “Tercer Mundo”, se debe precisamente a la gran riqueza y explotación de los países ricos o del “Primer Mundo”. Más adelante podemos retomar este tema.

En Latinoamérica la agricultura ocupa gran parte de la población, es una actividad de gran importancia en Centroamérica y algunos países andinos. Se caracteriza por ser una agricultura de subsistencia, es decir, que no produce mayores cantidades de excedentes (sobrantes) y que no se orienta al mercado, sino por mucho a una comercialización local. También existe una agricultura de plantación, la cual se caracteriza por estar orientada exclusivamente a la exportación, por lo tanto lo que se produce es determinado por las necesidades de compradores extranjeros (generalmente Europa y Estados Unidos); este tipo de agricultura no ha generado mayor desarrollo en nuestros países, por cuanto al ser productos agrícolas, no son una necesidad vital, como es el caso del azúcar, el banano o el cacao.



La variedad y abundancia de recursos en el subcontinente es grande, pero al mismo tiempo los ingresos de sus habitantes son muy bajos y la pobreza reina a lo largo del mismo.

Estos cultivos se concentran en zonas muy precisas de nuestra geografía latinoamericana (el Caribe y regiones interiores de Centro y Suramérica), empleando mano de obra con bajos salarios para el promedio mundial, pero en ocasiones altos, para el promedio de la región. Se utiliza cada vez mayor tecnología en esta producción, necesitando cada vez menos cantidad de trabajadores, que poco a poco se ven reemplazados por máquinas que realizan el trabajo de varios hombres y mujeres, los cuales requieren estudiar y aprender nuevas formas de ganarse la vida, posiblemente en el sector terciario o en la economía “informal” (los vendedores ambulantes).

Los recursos naturales de carácter mineral, abundantes en nuestro subcontinente, han hecho de la minería una actividad tradicional por estas tierras. Abundan los

yacimientos de petróleo, gas natural, carbón, cobre, plata, etc. Estas actividades requieren grandes cantidades de capital, debido a que los obstáculos naturales requieren ser salvados con tecnología, producida en el extranjero, lo cual, sumado a los costos de transporte y procesamiento industrial, hacen que del gran volumen de recursos monetarios derivados de esta actividad, sólo una pequeña porción se quede en nuestros países, pues las mayores utilidades se concentran en la transformación del recurso en productos elaborados.

La industria, por su parte, tiene escasos niveles de desarrollo en nuestro subcontinente. Algunos países como Argentina, Brasil y México, concentran la mayor producción industrial, distribuyendo productos elaborados en estos países con tecnología europea o norteamericana, al resto de países. Automóviles, electrodomésticos, maquinaria liviana, etc., son algunos de los renglones que se producen en estas tierras, con componentes importados o nacionales, según el grado de complejidad. Sin embargo, estas industrias son de propiedad extranjera, lo que significa que las utilidades se fugan hacia el exterior. Con el sector bancario sucede algo similar, pues estas entidades, al ser propiedad de casas matrices internacionales, obtienen utilidades que –en un porcentaje importante– se van para el exterior.

En conjunto las economías latinoamericanas producen poca riqueza, en comparación con los muchos recursos que poseen, debido a diferentes factores, cuyo grado de incidencia varía para cada país: un mercado interno pequeño, que por la pobreza de la población demanda pocos productos, lo cual hace que el crecimiento sea lento, pues las empresas no ven la necesidad de invertir para aumentar la producción, ya que la demanda no crece a grandes ritmos; de este modo no se generan mayor cantidad de puestos de trabajo. Como el crecimiento de la población es mayor que el crecimiento de la economía, se genera un mayor empobrecimiento para la gente, lo cual agrava el problema. Pareciera un círculo vicioso, pero la ciencia económica ha establecido mecanismos para romperlo, bajo la forma de teorías. En otra sesión esbozaremos las más importantes.



Las tragedias naturales a menudo azotan a nuestro continente, destruyendo la infraestructura construida en años de esfuerzo. Imagen del terremoto de Armenia-Colombia.

6.7 COLOMBIA, ¿ENTRE EL DESARROLLO Y EL SUBDESARROLLO?

Algunos analistas sostienen que desarrollo y crecimiento económico son lo mismo, o por lo menos que uno y otro proceso siguen caminos similares, sin embargo no existe pleno acuerdo al respecto. Se entiende por crecimiento económico los procesos por los cuales los índices económicos de un país muestran mejoras importantes, un PIB alto y en permanente crecimiento, un desempleo muy limitado, una balanza de pagos favorable, altos niveles de comercio internacional, flujo de capitales, inversión, aumento de la productividad, en fin, riqueza en aumento. Si esta riqueza es distribuida de forma apropiada en el conjunto de la población, generando mejores niveles de vida, se puede hablar de desarrollo. Los países llamados desarrollados, cumplen con estas características, además de otras de carácter político y social. Pareciera que el desarrollo es la consecuencia del crecimiento económico sostenido y a largo plazo.



Colombia es un país de contrastes a los ojos del visitante. Modernos centros de negocios o turismo, en medio de insuficiencia de vías y caos de transporte. Imagen de Cartagena.

Sin embargo, ni en los países desarrollados la distribución de la riqueza es equitativa, esto significa que existen personas muy ricas, que concentran los mayores ingresos, y se establece así una brecha en aumento entre ricos y pobres.

Existen también otros indicadores para determinar el desarrollo, además de los de carácter económico: los indicadores demográficos y los indicadores sociales. Los demográficos tienen que ver con el crecimiento poblacional de un país, los países desarrollados aumentan muy lentamente su población, mientras en los subdesarrollados sucede lo contrario, pues tienen una tasa de natalidad más elevada. Los indicadores sociales tienen que ver con el

bienestar social de los habitantes de un país, en los desarrollados este bienestar es muy completo y cubre a toda la población a muy bajo costo en los casos que lo necesiten, en los subdesarrollados, las carencias con respecto a salud, educación y nutrición, son bastante preocupantes.



La pobreza es el problema más agudo de la población de los países subdesarrollados.

Hoy en día dos tercios de la población mundial vive en países subdesarrollados. Lo anterior significa que existe una desigual distribución de la riqueza, que existen países pobres y ricos, pero que en el interior de los mismos países esta situación se repite, con regiones pobres y regiones ricas, dando lugar a teorías que intentan explicar esta desigualdad, entre ellas tenemos la Teoría **Centro-Periferia**.

Esta teoría afirma que existen tres tipos de países o regiones; esta distribución se produciría por la tendencia del capital a concentrarse de manera desigual, en una zona central, y distribuirse de menores proporciones, en la medida que una nación esté alejada del centro de poder y financiero. Los países del centro son aquellos que exportan productos industriales y tecnología de alto valor, al mismo tiempo realizan inversiones importantes en otros países, por medio de sus empresas, las cuales se denominan multinacionales, de este modo acrecientan sus ingresos, lo cual redundaría en mejoras de la calidad de vida para sus habitantes.

La periferia son los países especializados en la producción y exportación de materias primas de escaso valor. Explotan una mano de obra barata pero requieren de la importación de tecnología y productos de los países desarrollados, estableciéndose una dependencia con respecto a los del centro, bastante desigual y perjudicial. Parte de África, Asia y Latinoamérica, se encuentra en esta situación.



El café ha perdido importancia en las exportaciones colombianas de los últimos años, por los bajos precios de compra internacionales. Las consecuencias son notorias.

Por último la semiperiferia son los países que están a medio camino entre los anteriores. También se les llama “economías emergentes”, pero en ellos coexiste el atraso y lo moderno. En este lugar están los llamados “Tigres Asiáticos”, Europa del este y el sur de Latinoamérica junto a México. Sin embargo, en este aspecto no hay acuerdo, para muchos, estos países también son periferia, y los serios problemas económicos y políticos de los últimos años parecen demostrarlo.



Para que en un país sea posible la democracia se necesita que sus habitantes tengan oportunidades que les permitan soñar con un futuro mejor.

Por ello, para caracterizar el desarrollo y el subdesarrollo, también se habla del modelo norte-sur, en el que el norte está constituido por los países desarrollados y el sur por los subdesarrollados, tomando como base la línea del ecuador, que divide al mundo en dos hemisferios.

Hoy en día, algunos sostienen que los países subdesarrollados no pueden adentrarse en una carrera loca en pos del desarrollo, porque ello es prácticamente imposible, ya que el desarrollo de los ricos se presentó gracias a la explotación y empobrecimiento de la periferia. Por ello se ha acuñado el concepto de Desarrollo Sostenible y Equitativo, que resalta la necesidad de buscar el desarrollo, respetando el medio ambiente, de lo contrario, el planeta no resistiría. Este enfoque tiene detractores y defensores, sin embargo, la discusión sobre el tema sigue vigente.

IMÁGENES PARA COLOMBIA TOMADAS DE:

CÍRCULO DE LECTORES, *Enciclopedia Temática Guinness*, Bogotá, 1995.

COREL

EL TIEMPO, *Países del Mundo*, Bogotá, sf.

EL TIEMPO, *Colombia Viva*, Bogotá, 2000.

EL TIEMPO, *Enciclopedia Visual del siglo XX*, Bogotá, 1999.

EL TIEMPO, *Historia Univesal*, Bogotá, s.f.

EL TIEMPO, *Ciencia Visual*, Bogotá, s.f.

ESPASA, *Colombia a su alcance*, Planeta Colombiana Editorial S.A., 1999.

FIGUEROA, Dalva, *Panamá y su Historia*. Ed. Norma. Bogotá, 1996.

GÓMEZ, Bárbara, SALAMANCA, Manuel. *Sociedad en Construcción 9*, Oxford University Press. Bogotá, 1996.

MEJÍA, Germán, EASTMAN, Juan, y otros, *Civilización 9*, Ed.Norma. Bogotá, 1995.

PLANETA, *Geografía Universal*, T. 1. Barcelona, 1993.

PLANETA, *Geografía Universal*, T. 4. Barcelona, 1993.

PLANETA, *Geografía Universal*, T. 5. Barcelona, 1993.

<http://docs.hrw.org/iff/images/lumumba.jpg>

<http://www-cgsc.army.mil/milrev/spanish/MarApr01/graphics/linn3.jp>

<http://www.sat7.org/photos/photo235.jpg>

<http://www.rps.psu.edu/taste/graphics/supermarket.jpg>

<http://photo1.dukenews.duke.edu>

<http://www.avdiscovery.com/videos/images/depression.jpg>

<http://www.avdiscovery.com/videos/images/depression.jpg>

<http://www2.exxonmobil.com>