

# Atlas infantil De América Central y el Caribe

Jorge González

+8



WEEBLEBOOKS



© 2018

Autor: Jorge González

Corrección de texto: Dolores Sanmartín

<http://www.weeblebooks.com>

[info@weeblebooks.com](mailto:info@weeblebooks.com)

Madrid, España, marzo 2018



**Licencia:** Creative Commons Reconocimiento-  
NoComercial-CompartirIgual 3.0  
<http://creativecommons.org/licenses/by-nc-sa/3.0/es/>

WEEBLEBOOKS

**Nota:** la mayoría de las imágenes utilizadas en el presente libro han sido obtenidas de Wikipedia bajo el registro de dominio público. Alguna adicional ha sido obtenida directamente de Internet sin que hayamos podido ver que ninguna tuviera copyright para su uso ni su fuente. Todas las fotografías se han recogido **acogiéndose al derecho de cita con fines docentes** que se encuentra reconocido por el **artículo 10 del Convenio de Berna para la Protección de las Obras Literarias y Artísticas**, y por el **artículo 32 del Real Decreto Legislativo 1/1996, de 12 de abril, por el que se aprueba el texto refundido de la Ley de Propiedad Intelectual.**

América Central es una región geográfica que está situada entre América del Sur y América del Norte. América Central también es conocida como Centroamérica, y está comprendida por países continentales y países formados por islas, que están situadas en el mar Caribe.

América Central tiene una superficie de más de 2.709.000 km<sup>2</sup>. Además, está formada por 21 países, en donde viven más de 236 millones de personas.



Imagen: Heráldicos, "www.wikipedia.com"

# Antigua y Barbuda



Capital: Saint John's

Extensión: 443 km<sup>2</sup>

Población: 92.436

Idioma: Inglés

Moneda: Dólar del Caribe Este

Punto más alto: Monte Obama (402 m)

- Es un país formado principalmente por dos islas principales: la isla Antigua y la isla Barbuda.
- Cristóbal Colón llegó a la isla Antigua en 1493.
- Primero fue colonia española, luego francesa y después inglesa, antes de conseguir la independencia de Inglaterra, en 1981.
- El Monte Obama se llamó así después de la visita del presidente de Estados Unidos, Barack Obama, en el año 2009. Anteriormente se llamaba Boggy Peak.



Imagen: Jacques Descloitres, "www.wikipedia.com"


Antigua y Barbuda desde un satélite.



Imagen: Matt H. Wade, "www.wikipedia.com"

En la capital Saint John's viven 14.121 habitantes.

# Bahamas



**Capital:** Nasáu  
**Extensión:** 13.940 km<sup>2</sup>  
**Población:** 368.000  
**Idioma:** Inglés  
**Moneda:** Dólar Bahameño  
**Punto más alto:** Monte Alvernia (63 m)

- Nación formada por más de 700 islas pequeñas, pero solamente están habitadas 24.
- En 1834 se abolió la esclavitud: muchos son descendientes de esclavos de África.
- Sus habitantes son los que más ganan de América, tras canadienses y americanos, y son los terceros en "Renta per Cápita".
- En 1973 votaron y se declararon independientes del Reino Unido.
- Estas islas sufren el azote de los huracanes, cuya temporada va desde finales del verano hasta últimos del otoño.



Imagen: Matt H. Wade, "www.wikipedia.com"  
Imagen del Parlamento de Bahamas



Imagen: "The World Factbook"

Mapa físico de las Bahamas, con centenares de islas.

# Barbados



**Capital:** Bridgetown  
**Extensión:** 431 km<sup>2</sup>  
**Población:** 279.912  
**Idioma:** Inglés  
**Moneda:** Dólar de Barbados  
**Punto más alto:** Monte Hillaby (340 m)

- Es el país situado más al este del Caribe. Está formado por una isla principal.
- Desde el s. XVII hasta 1966, cuando se independizó, fue colonia inglesa.
- Los ingresos principales del país los producen el sector del turismo y del azúcar.
- El deporte principal del país es el críquet.



Imagen: Pgbk1987, "www.wikipedia.com"

El puente de Chamberlain fue el primero levantado por los británicos en Bridgetown.



Imagen: regani, "www.wikipedia.com"

El barrio histórico de Bridgetown, donde está el Parlamento de Barbados, está declarado como Patrimonio de la Humanidad.



# Belice



**Capital:** Belmopán  
**Extensión:** 22.966 km<sup>2</sup>  
**Población:** 368.192  
**Idioma:** Inglés  
**Moneda:** Dólar Beliceño  
**Punto más alto:** Doyle's Delight (1.124 m)

- En el país también se habla español (que es el mayoritario), kriol y otras lenguas mayas.
- La ciudad más poblada es Belize City.
- Dejó de ser colonia inglesa en 1981, aunque desde entonces el país vecino, Guatemala, reclama parte de su territorio.
- Los huracanes suelen azotar al país, causando destrozos.
- Hay numerosas etnias: yucatecos, mopán, kekchi, criollos, garífunas, mestizos, blancos europeos, etc.



Imagen: US Geological Survey, "www.wikipedia.com"

El Gran Agujero Azul, de forma circular, cuenta con más de 300 metros de ancho y 123 metros de profundidad. Se formó como un sistema de cuevas de piedra caliza durante el último período glacial, cuando los niveles del mar eran mucho más bajos.



Imagen: Ian Mackenzie, "www.wikipedia.com"

Ruinas mayas de "El Castillo"

# Costa Rica

Capital: San José

Extensión: 51.100 km<sup>2</sup>

Población: 4.937.755

Idioma: Español

Moneda: Colón

Punto más alto: Cerro Chirripó (3.820 m)

- Uno de los países más desarrollados de América.
- Es el principal país productor de piña.
- La Constitución abolió el ejército, salvo en caso de guerra, en 1948.
- Existen 112 volcanes en el país, que forman parte del denominado "Cinturón de Fuego del Pacífico".
- Costa Rica se independizó de España en 1821.

Imagen: J RAWLS, "www.wikipedia.com"

Parque Nacional Isla del Coco, Patrimonio  
de la Humanidad.





Imagen: Axxis10, "www.wikipedia.com"

Los restos arqueológicos de los asentamientos precolombinos con esferas de piedras de Diquis son Patrimonio de la Humanidad.

# Cuba



**Capital:** La Habana  
**Extensión:** 109.884 km<sup>2</sup>  
**Población:** 11.239.000  
**Idioma:** Español  
**Moneda:** Peso Cubano  
**Punto más alto:** Pico Turquino (1.974 m)

- Cuba es la mayor isla del Caribe.
- En 1898 se independizó de España, tras una guerra en la que los cubanos fueron apoyados por Estados Unidos.
- El país va a estar controlado por Estados Unidos hasta la Revolución Cubana de 1958.
- La Salud Pública ha ganado reconocimiento de organismos mundiales.
- Es el país de Latinoamérica con mejores índices de alfabetización.



Imagen: Glogg, "www.wikipedia.com"

Castillo del Morro



Imagen: M. Oswald, "www.wikipedia.com"

Monumento a José Martí

## Dominica



**Capital:** Roseau  
**Extensión:** 754 km<sup>2</sup>  
**Población:** 74.000  
**Idioma:** Inglés  
**Moneda:** Dólar del Caribe Este  
**Punto más alto:** Morne Diablotins (1.447 m)

- Fue la primera isla descubierta por Cristóbal Colón en su segundo viaje a América.
- Fue primeramente colonia francesa, después inglesa hasta su independencia, en 1978.
- Dominica posee el desierto más puro del Caribe. La economía se sustenta principalmente de servicios financieros, turismo y de la industria del plátano.




Imagen: Aneil Lutchman, "www.wikipedia.com"

Scotts Head, en la costa suroeste de la isla.

## El Salvador



**Capital:** San Salvador

**Extensión:** 21.041 km<sup>2</sup>

**Población:** 6.521.000

**Idioma:** Español

**Moneda:** Dólar Estadounidense

**Punto más alto:** Cerro El Pital (2.730 m)

- El estado de El Salvador nace en 1824.
- La capital, San Salvador, es conocida por los habituales seísmos.
- El país sufrió una larga guerra civil, que empezó en 1980 y terminó en 1992.
- Es el país más pequeño de la América Central continental, y el más denso.
- El 90% de su suelo está conformado por materiales volcánicos.




Imagen: Martita7, "www.wikipedia.com"

Monumento homenaje a los Acuerdos de Paz de 1992.

# Granada



Capital: Saint George

Extensión: 344 km<sup>2</sup>

Población: 109.590

Idioma: Inglés

Moneda: Dólar del Caribe Este

Punto más alto: Saint Catherine (840 m)

- En 1523, los exploradores españoles le pusieron el nombre de *Granada* por la similitud que encontraron en el terreno con Sierra Nevada, en España.
- Dejó de ser colonia inglesa en 1974.
- El huracán Iván pasó por el país en el 2004 destruyendo el 90% de las viviendas.



Imagen: Aneli Salo, "www.wikipedia.com"

## Catedral de la Inmaculada Concepción

- El país está compuesto por la propia isla de Granada y 8 islas más pequeñas.
- El turismo es la principal entrada de dinero al país.

Imagen: Lloyd Morgan, [www.wikipedia.com](http://www.wikipedia.com). Isla de Carriacou

# Guatemala



(4.222 m)

**Capital:** Ciudad de Guatemala  
**Extensión:** 108.889 km<sup>2</sup>  
**Población:** 16.051.210  
**Idioma:** Español  
**Moneda:** Quetzal  
**Punto más alto:** Tajumulco



- Uno de los países donde más se desarrolló la civilización maya.
- El primer europeo en explorar Guatemala fue el español Pedro de Alvarado.
- Es un país con gran actividad volcánica. El Tajumulco es un volcán.
- Guatemala es el principal exportador de cardamomo del mundo.
- Además del español, en algunas regiones se hablan idiomas de origen indígena; hay 25 grupos socio-lingüísticos.



Imagen: Peter Andersen, "www.wikipedia.com"

Conjunto arqueológico de Tikal. Ruinas mayas.



# Haití



**Capital:** Puerto Príncipe

**Extensión:** 27.750 km<sup>2</sup>

**Población:** 15.605.000

**Idioma:** Criollo haitiano y Francés

**Moneda:** Gourde

**Punto más alto:** Pico la Selle (2.680 m)

- Único país de Centroamérica donde el francés es idioma oficial.
- El 95% de la población es de origen subsahariano.
- Es el país más pobre de toda América.
- El 98% de los bosques originales han sido talados.



Imagen: Rémi Kaupp, "www.wikipedia.com"

Ciudadela de Laferrière

- En 1804 se independizó de Francia.



Imagen: Rémi Kaupp, "www.wikipedia.com"

Palacio de Sans Souci, Patrimonio de la Humanidad.

# Honduras



**Capital:** Tegucigalpa  
**Extensión:** 112.492 km<sup>2</sup>  
**Población:** 8.866.351  
**Idioma:** Español  
**Moneda:** Lempira  
**Punto más alto:** Pico Celaque  
(2.870 m)



- La moneda lleva el nombre de un capitán de guerra del pueblo de los *lencas* que luchó contra los españoles.
- Es el primer país productor de café en Centroamérica.
- Honduras nace como estado independiente en 1838.
- En sus aguas del Caribe está la segunda barrera de coral más extensa del mundo.



- Tiene cuatro grandes familias étnicas: mestizos o blancos, los indígenas, los garífunas y los criollo-anglohablantes.

Imagen: Jorge González  
Copán. Ruinas mayas.

# Jamaica



Capital: Kingston  
Extensión: 10.991 km<sup>2</sup>  
Población: 2.889.187  
Idioma: Inglés, Patois  
Moneda: Dólar Jamaicano  
Punto más alto: Blue Mountain (2.256 m)


- En la montaña más alta se cultiva el café más caro del mundo.
- Jamaica se independiza en 1962.
- Es el país donde surge la música reggae, que dio a conocer Bob Marley.
- Su economía se centra principalmente en el turismo, producción de azúcar y extracción de bauxita.



Museo de Bob Marley

Imagen: RsAzevedo, "www.wikipedia.com"

# México



**Capital:** Ciudad de México  
**Extensión:** 1.964.375 km<sup>2</sup>  
**Población:** 119.530.000  
**Idioma:** Español y 67 lenguas indígenas  
**Moneda:** Pesos Mexicanos  
**Punto más alto:** Citlaltépetl

(5.747 m)

- En el país se hablan alrededor de 287 idiomas.
- Es el principal destino turístico de América Central.
- El chocolate es originario de México.
- El segundo país del mundo con más cristianos católicos del mundo.
- De este país fueron los aztecas, que construyeron grandes pirámides.



Imagen: Ernest Mettendorf, "www.wikipedia.com"

Pirámide azteca de Santa Cecilia Acatitlán



Vista panorámica de la Plaza del Zócalo.

# Nicaragua

Capital: Managua

Extensión: 130.373 km<sup>2</sup>

Población: 6.262.707

Idioma: Español, Inglés criollo

Moneda: Córdoba

Punto más alto: Mogotón (2.106 m)

- El Guardabarranco es un ave, que es un símbolo nacional en el país.
- En este país nació el poeta Rubén Darío, considerado como "el padre del Modernismo" de la poesía en español.
- El béisbol es el deporte más popular.
- El 33% de las exportaciones tienen que ver con el café y la carne de vacuno.




Imagen: Heraldjonotega, "www.wikipedia.com"  
Peña de la Cruz y la ciudad de Jinotega



Imagen: Damnuss, "www.wikipedia.com"

Plaza de las Victorias. Managua.

# Panamá



Capital: Ciudad de Panamá

Extensión: 78.569 km<sup>2</sup>

Población: 4.005.033

Idioma: Español

Moneda: Balboa

Punto más alto: Volcán Barú (3.475 m)

- El Canal de Panamá es una obra que facilita la comunicación y el comercio entre las costas de los océanos Atlántico y Pacífico.
- El país con mayor índice de desarrollo humano en Centroamérica.
- El béisbol es el deporte más practicado.
- En los siglos XVI y XVII, Panamá fue atacado por piratas y corsarios como Francis Drake o Henri Morgan.



El Canal de Panamá y Panamá la Vieja

# República Dominicana



Capital: Santo Domingo  
Extensión: 48.311 km<sup>2</sup>  
Población: 14.975.045  
Idioma: Español  
Moneda: Peso  
Punto más alto: Pico Duarte (3.087 m)

- La isla fue descubierta por Cristóbal Colón.
- Santo Domingo fue la primera capital española en América.
- Es el país más visitado del Caribe.
- Es el país de los estilos musicales bachata y merengue.



Imagen: Andreas Volkmer, "www.wikipedia.com"

Punta Cana, una de las playas más famosas del país.



Imagen: Jose Juan C, "www.wikipedia.com"

Vista de la ciudad de Santo Domingo desde lo alto de la Torre Novo-Centro.

- El béisbol es el deporte nacional.

# San Cristóbal y Nieves



Capital: Basseterre

Extensión: 261 km<sup>2</sup>

Población: 51.538

Idioma: Inglés

Moneda: Dólar del Caribe Oriental

Punto más alto: Monte Liamuiga (1.156 m)

- Colón colonizó estas dos islas en su segundo viaje a América, llamando a la mayor San Cristóbal, en honor al legendario santo mártir, y Nieves a la segunda por la nieve de su cumbre.
- Antes de la llegada de Colón, las islas estaban habitadas por los *caribes*.
- La principal fuente de empleo es el turismo, luego la industria y la agricultura.
- La población de las islas está compuesta en su mayoría por negros descendientes de los esclavos traídos del África Occidental.



Imagen: Ukexpat, "www.wikipedia.com"


Fuerte de Brimstone Hill



Imagen: J. Stephen Conn, "www.wikipedia.com"  
Vista de Basseterre



# San Vicente y las Granadinas



**Capital:** Kingstown  
**Extensión:** 389 km<sup>2</sup>  
**Población:** 102.198  
**Idioma:** Inglés  
**Moneda:** Dólar del Caribe Oriental  
**Punto más alto:** La Soufrière (1.234 m)

- Colón bautizó a la isla principal como San Vicente porque desembarcó en ella el día de San Vicente, el 22 de enero de 1498.
- La principal fuente de ingresos es la exportación de plátanos.



Imagen: Emijpr, "www.wikipedia.com"

Costa de la isla Mustique



Imagen: Emijrp, "www.wikipedia.com"  
Vista de Kingstown

- La mayor parte de la población es de religión anglicana.
- Uno de los países más vulnerables a los desastres naturales de la zona.

# Santa Lucía



**Capital:** Castries  
**Extensión:** 616 km<sup>2</sup>  
**Población:** 173.907  
**Idioma:** Inglés  
**Moneda:** Dólar del Caribe Oriental  
**Punto más alto:** Monte Gimie (950 m)

- El país se llama así porque Cristóbal Colón arribó a la isla el 13 de diciembre, día consagrado a Santa Lucía.
- Entre el s. XVI y el XVII, el país fue cambiando de dueño 14 veces, entre franceses e ingleses, siendo estos últimos quienes obtuvieron la isla en 1814.
- El turismo es el sector económico más fuerte.



Imagen: "[www.depaseoporsanandres.blogspot.com.es](http://www.depaseoporsanandres.blogspot.com.es)"

## Bailando Quadrille

- El baile más popular es la danza folclórica "Quadrille".

Imagen: UpstateNYer, "[www.wikipedia.com](http://www.wikipedia.com)"

Vista panorámica de Castries

# Trinidad y Tobago



Capital: Puerto España

Extensión: 5.128 km<sup>2</sup>

Población: 1.341.953

Idioma: Inglés

Moneda: Dólar Trinitense

Punto más alto: Cerro del Aripo (940 m)

- Trinidad y Tobago son los nombres de las dos principales islas que conforman el país.
- Cristóbal Colón descubrió la isla principal el 31 de julio de 1498 y la llamó "Tierra de la Santísima Trinidad"; a la otra isla la llamó "Bella Forma".
- El catolicismo y el hinduismo son las religiones principales en el país.
- De este país es el estilo musical llamado *Calipso*.



Imágenes: Guettarda y Kalamazadkhan, "www.wikipedia.com"

Puerto de Puerto España y Chatham Beach

## EXTENSIÓN y HABITANTES de los países de AMÉRICA CENTRAL y el CARIBE

<b>AMÉRICA CENTRAL Y CARIBE</b>	Extensión en Km <sup>2</sup> .	<b>AMÉRICA CENTRAL Y CARIBE</b>	Habitantes
Antigua y Barbuda	443	Antigua y Barbuda	92.436
Bahamas	13.940	Bahamas	368.000
Barbados	431	Barbados	279.912
Belice	22.966	Belice	368.192
Costa Rica	51.100	Costa Rica	4.937.755
Cuba	109.884	Cuba	11.239.000
Dominica	754	Dominica	74.000
El Salvador	21.041	El Salvador	6.521.000
Granada	344	Granada	109.590
Guatemala	108.889	Guatemala	16.051.210
Haití	27.750	Haití	15.605.000
Honduras	112.492	Honduras	8.866.351
Jamaica	10.991	Jamaica	2.889.187
México	1.964.375	México	119.530.000
Nicaragua	130.373	Nicaragua	6.262.707
Panamá	78.569	Panamá	4.005.033
República Dominicana	48.311	República Dominicana	14.975.045
San Cristóbal y Nieves	261	San Cristóbal y Nieves	51.538
San Vicente y las Granadinas	389	San Vicente y las Granadinas	102.918
Santa Lucía	616	Santa Lucía	173.907
Trinidad y Tobago	5.128	Trinidad y Tobago	1.341.953

# EL AUTOR E ILUSTRADOR

## JORGE FERNÁNDEZ

Si hay algo que le gusta a Jorge González desde que era pequeño ha sido la Historia y la Música: Ambas disciplinas las ejerce como "hobbie", aunque es de la primera de la que dispone de cierta formación académica. En el año 2007 se licenció en Historia, en la Universidad de Deusto, especializándose en la España Contemporánea.

Desde entonces, su pasión por la Historia le ha servido para escribir ciertos artículos en varios medios escritos y digitales.

Suyo es el blog de historia local, [www.historiasdeerandio.blogspot.com](http://www.historiasdeerandio.blogspot.com), que escribe desde el año 2014.

Jorge ha escrito el libro "Las Guerras Carlistas en Erandio" (Ediciones Ende, 2016) y ha participado en el proyecto "Recorriendo Erandio. Rutas arquitectónico-industriales", documentando y realizando rutas histórico-arquitectónicas para el Ayuntamiento de Erandio, en el 2016.

Email de contacto: [kaisertotal@yahoo.es](mailto:kaisertotal@yahoo.es)





En **WeebleBooks** creemos en una educación al alcance de todos, más divertida, moderna, creativa y sin barreras económicas o geográficas.

Un proyecto educativo abierto a la colaboración de tod@s para fomentar la educación, ofreciéndola de una forma atractiva, moderna y sin barreras económicas o geográficas.


Nos hemos enfocado al desarrollo de la lectura como una actividad clave para nuestro público juvenil. Creamos y editamos libros educativos, divertidos, actuales, sencillos e imaginativos para el público infantil y juvenil de forma gratuita en versión digital. Libros que pueden usarse en casa o en la escuela como libros de apoyo.

¡Y lo mejor es que son gratis! Por ello publicamos en formato electrónico. Queremos hacer accesible esta nueva forma de aprender.

Si quieres saber más de nosotros y conocer otros libros que puedes descargar, visítanos en:

[www.weeblebooks.com](http://www.weeblebooks.com)

**Disfruta del fútbol  
con este juego.  
Reta a tus amigos y  
crea tus propias ligas.**



**No podrás  
parar de jugar**

**Venta exclusiva en**

**WEEBLEGAMES**

**amazon**

## **OTROS LIBROS PUBLICADOS POR LA EDITORIAL**

Atlas infantil de Europa

Atlas infantil de América del Sur

Mi primer viaje al Sistema Solar

Viaje a las estrellas

La guerra de Troya

El descubrimiento de América

Amundsen, el explorador polar

Pequeñas historias de grandes civilizaciones

La Historia y sus historias

El reto

Descubriendo a Mozart

El equilibrista Alarmista

Uh, el cromañón

Mitología básica para todas las edades

Descubriendo a Dalí

Cocina a conciencia

Descubriendo a Van Gogh

Apolo 11, objetivo la Luna

El Lazarillo de Tormes

El ratoncito y el canario

Mi primer libro de Historia

OVNI

La tortilla de patatas

De la Patagonia a Serón

Mi amiga Andalucía

El mago detective



**Si después de leer nuestros libros quieres comprar un libro impreso, te lo llevamos a casa.  
Visita nuestra tienda on-line**

[www.weeblestore.com](http://www.weeblestore.com)

### Para vuestros hijos y amigos

Vuestros hijos tendrán la oportunidad de conocer historia, literatura, pintura o el universo que les rodea, a través de nuestros libros educativos.

### Un regalo divertido

Ofrecemos libros educativos pero a la vez divertidos, amenos y modernos. Libros que atrapan y desarrollan su imaginación y que ya se usan como complemento en colegios.

### Ayuda a nuestro proyecto

Al comprar nuestros libros impresos no sólo te llevas un libro, también colaboras con nuestro proyecto para que sigamos publicando GRATIS libros educativos en formato digital. Muchas familias que no tienen recursos te lo agradecerán.

[www.weeblestore.com](http://www.weeblestore.com)



Si quieres colaborar con nuestro proyecto,  
contacta con nosotros.

[www.weeblebooks.com](http://www.weeblebooks.com)  
[info@weeblebooks.com](mailto:info@weeblebooks.com)



Nuestro vídeo



Visita nuestra web



© 2018

Autor: Jorge González  
Corrección de texto: Dolores Sanmartín

<http://www.weeblebooks.com>  
[info@weeblebooks.com](mailto:info@weeblebooks.com)

Madrid, España, marzo 2018



**Licencia:** Creative Commons Reconocimiento-  
NoComercial-CompartirIgual 3.0  
<http://creativecommons.org/licenses/by-nc-sa/3.0/es/>