

Atlas infantil de América del Sur



MARIAN GUIMARAENS

WEEBLEBOOKS

© 2014 **WEEBLEBOOKS**

Autora: Marian Guimaraens

<http://www.weeblebooks.com>
info@weeblebooks.com

Madrid, España, abril 2014



Licencia: Creative Commons Reconocimiento-
NoComercial-CompartirIgual 3.0

Índice

América del Sur en el mundo

Los países de América del Sur

Geografía física de América del Sur

América del Sur en el mundo



América del Sur en el mundo

América del Sur tiene una población de 357 millones de personas, un 6% de la población mundial



La selva amazónica es la más extensa del mundo.

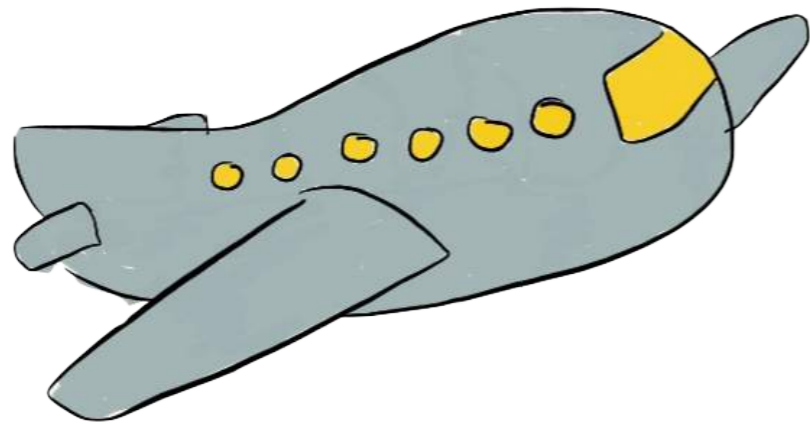


América del Sur está formada por 13 países



Los principales idiomas que se hablan son el español y el portugués.

Los países de América del Sur y sus capitales



4




Las banderas de los países



Argentina



Colombia



Perú



Bolivia



Ecuador




Surinam



Brasil



Uruguay



Chile



Guayana
francesa



Guyana



Venezuela



Paraguay

Los países de América del Sur



Argentina



Capital: Buenos Aires

Extensión: 2.780.400 km²

Población: 40 millones

Idioma: Español

Moneda: Peso

Ciudades más importantes: Córdoba, Mendoza, Rosario, San Miguel de Tucumán, La Plata y Mar del Plata.



Las cataratas de Iguazú están formadas por 275 saltos de hasta 80 m de altura. Están situadas entre Argentina y Brasil.



Argentina



La cordillera de los Andes se extiende al oeste de Argentina, y la zona llana de las Pampas, al este.



© Autora Beatriz Moisset

El Aconcagua, en los Andes, con una altitud de 6.962 metros es la montaña más alta del mundo fuera de los Himalayas.



© Autor Luca Galuzzi

El Glacial Perito Moreno tiene una anchura de 5 kilómetros y una altura de 70 metros.

Bolivia



Capital: **Sucre**

Extensión: **1.098.581 km²**

Población: **10 millones**

Idioma: **Español**

Moneda: **Boliviano**

Ciudades más importantes: **La Paz, Santa Cruz de la Sierra, Cochabamba, El Alto y Oruro.**

El lago


Titicaca es

el lago


navegable

más alto del

mundo. Está situado a 3.812 metros de altitud entre Perú y Bolivia.



© Autor Carlos Vieira



© Autor Paulo Fabre Ruíz

La Paz está situada a 3.650 metros de altitud. Por ello, el visitante puede sufrir mal de altura.



Brasil



Capital: Brasilia

Extensión: 8.514.877 km²

Población: 190 millones

Idioma: Portugués

Moneda: Real

Ciudades más importantes: Sao Paulo, Río de Janeiro, Salvador, Fortaleza, Belo Horizonte, Curitiba, Manaos, Recife, Belem y Porto Alegre.



Brasilia es la capital de Brasil. Es una ciudad muy moderna.

10

Brasil

El río Amazonas, es el río más largo del mundo (6.800 kilómetros) y el más caudaloso del planeta. Discurre desde la Cordillera de los Andes en Perú hasta la costa atlántica de Brasil.



La Amazonía es el bosque tropical más extenso del mundo (6 millones de km²) repartidos entre 8 países, principalmente Perú y Brasil. Esta selva es considerada el Pulmón del Planeta.

Brasil



© Autor Artynomic

Vista de la ciudad de Río de Janeiro.


La selección de fútbol de Brasil, llamada la Canarinha, es la selección que más veces ha sido campeona del mundo: posee 5 títulos mundiales.



Felipe Massa, piloto de fórmula 1, nació en Sao Paulo.



Chile



Capital: Santiago

Extensión: 756.096 km²

Población: 17 millones

Idioma: Español

Moneda: Peso chileno

Ciudades más importantes: Valparaíso, Concepción y La Serena.



El desierto de Atacama es el más árido del planeta



Chile



© Autor Rivi

La isla de Pascua está en medio del océano Pacífico. Los antiguos habitantes llamados Rapa Nui construyeron unas enormes estatuas conocidas como moáis. Es un misterio cómo pudieron fabricar y trasladar tales estatuas.

14

El cóndor de los Andes es el símbolo del país.



© Autor Hugo Pedel



© Autor Reinhard Jahn, Mannheim

Chuquicamata es la mayor mina a cielo abierto del mundo. Se extrae cobre y oro.

Colombia



Capital: Bogotá

Extensión: 1.141.748 km²

Población: 45 millones

Idioma: Español

Moneda: Peso colombiano

Ciudades más importantes: Medellín, Cali, Barranquilla y Cartagena de Indias.



El café de Colombia es uno de los mejores del mundo.

Shakira y Falcao, exponentes del auge de Colombia en el mundo.

15

Ecuador



Capital: Quito

Extensión: 283.561 km²

Población: 15 millones

Idioma: Español

Moneda: Dólar estadounidense

Ciudades más importantes: Guayaquil, Cuenca y Portoviejo.



© Autor Juan Paulo

Vista de la ciudad de Quito.



Iguanas marinas en las islas Galápagos, en el océano Pacífico.

Guyana



Capital: *Geaorgetown*

Extensión: 214.970 km²

Población: 759.000

Idioma: *Inglés*

Moneda: *Dólar guayanés*

Ciudades más importantes: *New Amsterdam y Anna Regina.*



© Autor JukoFF

Edificio del Parlamento guyanés.



© Autor English Language Wikipedia

Cataratas Orinduik.

Guayana Francesa

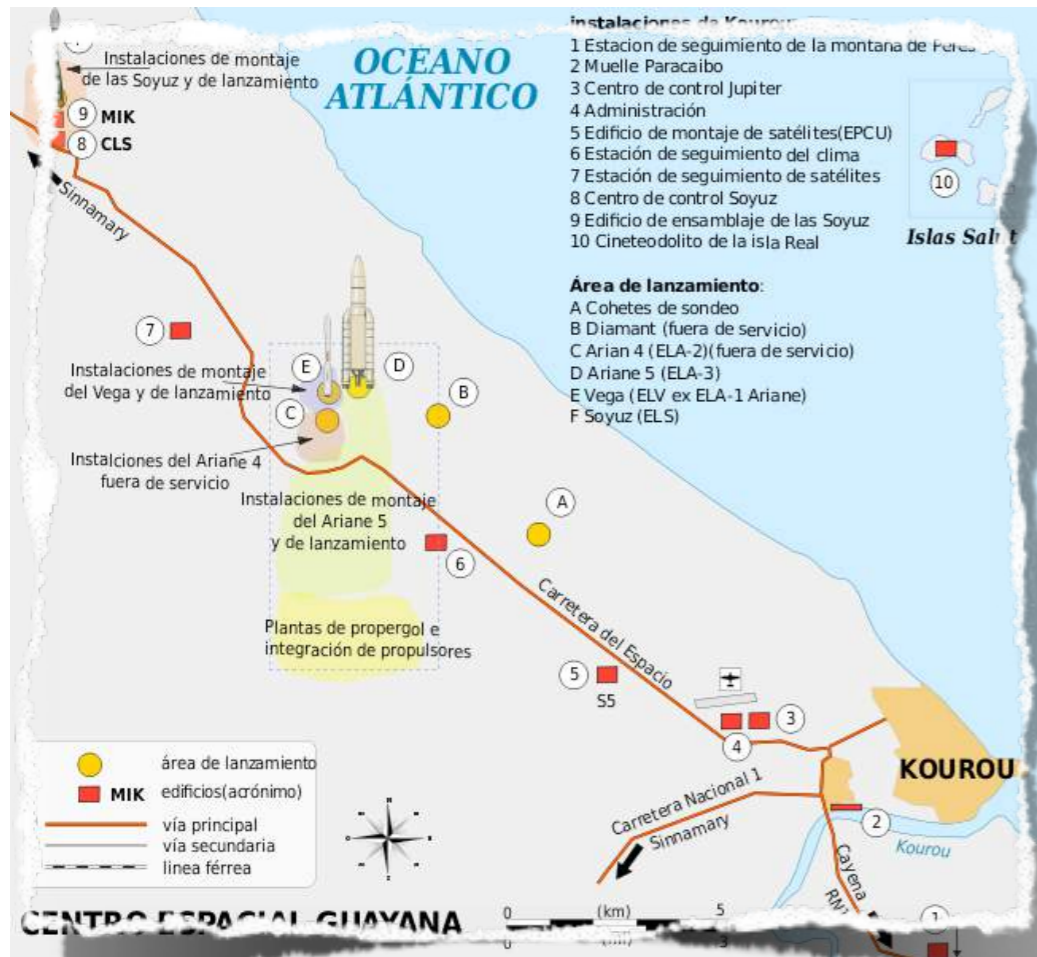
Capital: Cayena

Extensión: 86.500 km²

Población: 250.000

Idioma: Francés

Moneda: Euro



El cohete europeo Ariane 5 se lanza desde Kourou.

18

El Centro Espacial Guayana, usado por la Agencia Espacial Europea.

Paraguay



Vista de
Asunción.

Capital: **Asunción**

Extensión: **406.752 km²**

Población: **7 millones**

Idioma: **Español**

Moneda: **Guaraní**

Ciudades más importantes: **Ciudad del Este y Encarnación.**



El río Paraguay tiene
2.800 km de longitud,
la mayor parte
navegable.

Perú



Capital: Lima

Extensión: 1.285.215 km²

Población: 30 millones

Idioma: Español

Moneda: Nuevo Sol

Ciudades más importantes: Cuzco, Piura, Chiclayo, Trujillo, Arequipa e Iquitos.




© Autor Suizaperuana

El Huascarán, en los Andes, es el pico más alto de Perú con 6.768 metros. Siempre está cubierto de nieve.



La vicuña es el animal representativo de Perú. Con su piel se fabrica lana de muy buena calidad.

Perú



© Autor Allard Schmidt

El Machu Picchu, la antigua ciudad inca oculta en los Andes.



© Autor Charles Gadbois

Urubamba, el valle sagrado de los incas.



© Autor Bruno Girin

El Candelabro, en Paracas, es un antiguo jeroglífico compuesto por líneas grabadas en la roca. Tiene una extensión de 120 metros. Nadie sabe quien lo hizo.

Surinam



Capital: Paramaribo

Extensión: 163.820 km²

Población: 526.000

Idioma: Holandés

Moneda: Dólar surinamés

Ciudades más importantes: New Amsterdam y Apoera.



© Autor Mark Ahsmann

Vista de Paramaribo, la capital del país.



Los billetes de Surinam están entre los más bellos del mundo.

Uruguay



Capital: **Montevideo**

Extensión: **176.215 km²**

Población: **3 millones**

Idioma: **Español**

Moneda: **Peso**

Ciudades más importantes: **Salto, Paysandú y Ciudad de la Costa.**



Uruguay tiene la Base Antártica General Artigas, ubicada en la Isla Rey Jorge, en la Antártida.



El mate es la bebida típica de Uruguay. Es una infusión de hojas de yerba mate de sabor amargo.

Venezuela



Capital: **Caracas**

Extensión: **916.445 km²**

Población: **30 millones**


Idioma: **Español**

Moneda: **Bolivar**

Ciudades más importantes: **Maracaibo, Valencia y Maracay.**




El lago Maracaibo, el mayor de América del Sur.



El Salto del Ángel es la catarata más alta del mundo, con una caída de 979 metros.

Geografía física



Las montañas de América del Sur



Altitud	Nombre	Cordillera	País
6.962	Aconcagua	Cordillera de los Andes	Argentina
6.891	Nevado Ojos del Salado	Puna de Atacama	Argentina – Chile
6.795	Monte Pissis	Puna de Atacama	Argentina
6.770	Cerro Mercedario	Cordillera de la Ramada	Argentina
6.768	Huascarán	Cordillera Blanca	Perú
6.759	Bonete Chico	Puna de Atacama	Argentina
6.758	Nevado Tres Cruces	Puna de Atacama	Argentina – Chile
6.739	Llullaillaco	Puna de Atacama	Argentina – Chile
6.658	Cazadero	Puna de Atacama	Argentina



El Aconcagua es el pico más alto de los Andes.

© Autor Mario Roberto Durán

Las montañas de América del Sur



© Autor Sergejf

Nevado Ojos del Salado es el volcán más alto del mundo.



Nevado Pissis es uno de los más bellos sistemas montañosos de América.



Vista de Cerro Mercedario.

© Autor Pablotreo

Los ríos y lagos de América del Sur



© Autor Pontanegra

El río Amazonas es el río más caudaloso del mundo.

28



Los ríos y lagos de América del Sur



© Autor Bioickx

El río Paraná nace en Brasil y desemboca junto con el río Uruguay en el río de la Plata.

Al sur del lago Maracaibo se producen hasta 280 relámpagos cada hora durante la noche. Esto ocurre unas 160 noches al año.

Las pirañas son peces carnívoros de dientes afilados. Tienen un apetito insaciable y agresivo por la carne.



© Autor English Wikipedia

Nota: la mayoría de las imágenes utilizadas en el presente libro han sido obtenidas de Wikipedia bajo el registro de dominio público. Otras poseen licencia Creative Commons, cuyo autor ha sido mencionado. Alguna adicional ha sido obtenida directamente de Internet sin que hayamos podido comprobar que ninguna tuviera copyright para su uso ni su fuente. Todas las fotografías se han recogido **acogiéndose al derecho de cita con fines docentes** que se encuentra reconocido por el **artículo 10 del Convenio de Berna para la Protección de las Obras Literarias y Artísticas**, y por el **artículo 32 del Real Decreto Legislativo 1/1996, de 12 de abril, por el que se aprueba el texto refundido de la Ley de Propiedad Intelectual**.

Agradecimientos

Agradecimientos

Queremos agradecer al trabajo realizado por diversas personas que nos ha sido muy útil para elaborar este libro.

Queremos mencionar especialmente al trabajo desarrollado por las personas que integran el equipo de Wikipedia, un fantástico y enorme proyecto que nos beneficia a todos, y al que todos debemos aportar.

Gracias a los fotógrafos cuyas fotografías hemos recogido y que brindan su trabajo según las licencias Creative Commons, entre ellos:

Beatriz Moisset

Luca Galuzzi

Paulo Fabre Ruíz

Carlos Vieira

Gribiche

Artynomic

Rivi

Hugo Pedel

Reinhard Jahn, Mannheim

Juan Paulo

JukoFF

Felipe Méndez

Suizaperuana

Allard Schmidt

Charles Gadbois

Mark Ahsmann

Jorge Alfonso Hernández

Mario Roberto Durán

Sergej

Pablotreo

Pontanegra

Bioickx

La editorial



WeebleBooks es un proyecto educativo abierto a la colaboración de todos para fomentar la educación ofreciéndola de una forma atractiva y moderna.

Creamos y editamos libros educativos infantiles y juveniles divertidos, modernos, sencillos e imaginativos para los niños y jóvenes del siglo XXI.

¡Y lo mejor es que son gratuitos en formato electrónico! Queremos hacer accesible esta nueva forma de aprender.

Apostamos por el desarrollo de la imaginación y la creatividad como pilares fundamentales para el desarrollo de los más jóvenes.

Con nuestros libros queremos rediseñar la forma de aprender y de leer.

Si quieres saber más de nosotros y conocer otros libros que puedes descargar, visítanos en:

www.weeblebooks.com

Otros libros publicados

Mi primer viaje al Sistema Solar

Viaje a las estrellas

La guerra de Troya

El descubrimiento de América

Amundsen, el explorador polar

Descubriendo a Mozart

Angelina y Achísss

Mi primer viaje a las galaxias

Descubriendo a Mozart

Aventuras y desventuras de una gota viajera

La Historia y sus historias

Descubriendo a Dalí

Cocina a conciencia

Descubriendo a van Gogh

Apolo 11, objetivo la Luna

El lazarrillo de Tormes

© 2014 **WEEBLEBOOKS**

Autora: Marian Guimaraens

<http://www.weeblebooks.com>
info@weeblebooks.com

Madrid, España, abril 2014



Licencia: Creative Commons Reconocimiento-
NoComercial-CompartirIgual 3.0