



Cuenca del Lago de Maracaibo

PAISAJE NATURAL

ENTRE DOS CADENAS MONTAÑOSAS

Quando usamos nuestras manos para beber agua, estamos formando una cuenca. De la misma manera, en la Tierra se forman superficies llanas entre dos cadenas montañosas.

La unidad natural Cuenca del Lago de Maracaibo está localizada en el noroeste de Venezuela, y se encuentra entre la cordillera de los Andes y la serranía de Perijá. Abarca prácticamente todo el estado Zulia, pero también algunas porciones de los estados Mérida, Táchira y Trujillo. Ocupa una superficie de 59 663,74 km² y representa el 6,51% del territorio venezolano. En el mapa se puede ver su forma y cómo está delimitada.



Producción general: Ediciones Fundación Empresas Polar
Investigación (Lám. 90): Mary Cruz Fajardo y Nelson Olmos
Concepción de las estrategias de edición gráfica y proyecto de diseño: VACA Visión Alternativa

SITUACIÓN ASTRONÓMICA

LATITUD NORTE 11°50' y 08°05'
LONGITUD OESTE 73°00' y 70°34'

Límites estatales y fronterizos

- NORTE**
 - GOLFO DE VENEZUELA
 - PENÍNSULA DE LA GUAJIRA
- SUR**
 - ESTADO TÁCHIRA
 - ESTADO MÉRIDA
 - ESTADO TRUJILLO
- ESTE**
 - ESTADO TRUJILLO
 - ESTADO LARA
 - ESTADO FALCÓN
- OESTE**
 - COLOMBIA
 - SERRANÍA DE PERIJÁ

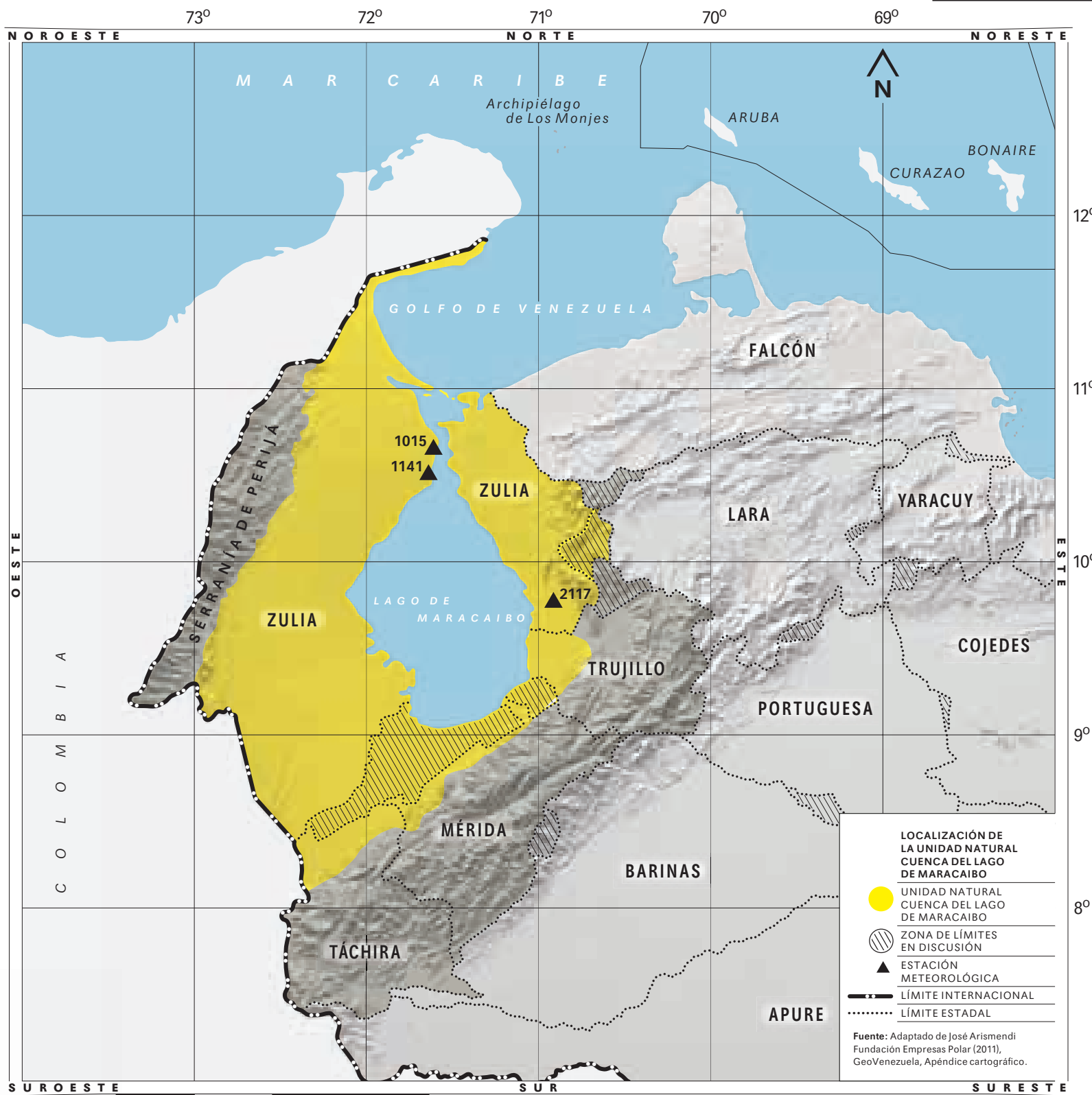
Estado Zulia

Población
Población total (2001): 2 983 679 habitantes
Población proyectada 2010 (con base en censo 2001): 3 821 068 habitantes
Densidad poblacional 2010: 60,5 habitantes por km ²
Tasa de crecimiento geométrico (1990-2001): 2,7%

Clima

1141 ▲ Estación Meteorológica La Cañada
Altitud: 26 msnm
Temperatura media anual (1999-2003): 28,6°C
Precipitación media anual (1999-2003): 571,6 mm
2117 ▲ Estación Meteorológica Mene Grande
Altitud: 27 msnm
Temperatura media anual (1999-2003): 27,9°C
Precipitación media anual (1999-2003): 1268,8 mm
1015 ▲ Estación Meteorológica Maracaibo
Altitud: 66 msnm
Temperatura media anual (1999-2003): 27,9°C
Precipitación media anual (1999-2003): 582,4 mm

Fuentes: Fundación Empresas Polar (2009), GeoVenezuela, tomo 7; www.ine.gov.ve; INE (2005) y www.inameh.gob.ve



LOCALIZACIÓN DE LA UNIDAD NATURAL CUENCA DEL LAGO DE MARACAIBO

- UNIDAD NATURAL CUENCA DEL LAGO DE MARACAIBO
- ZONA DE LÍMITES EN DISCUSIÓN
- ESTACIÓN METEOROLÓGICA
- LÍMITE INTERNACIONAL
- LÍMITE ESTADAL

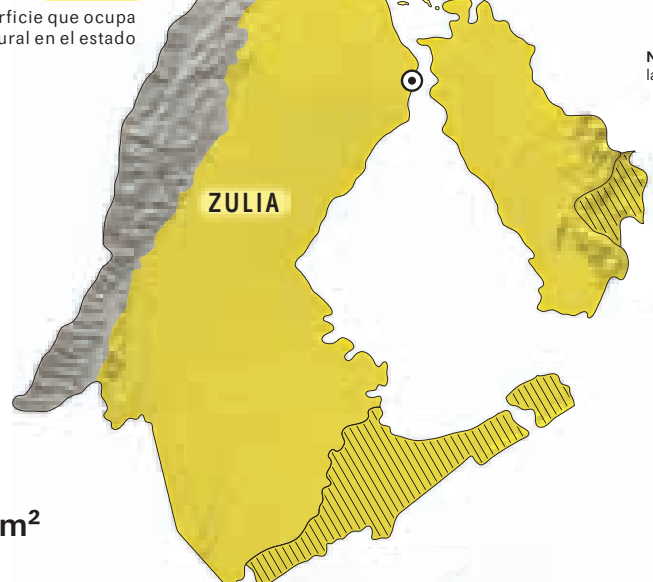
Fuente: Adaptado de José Arismendi Fundación Empresas Polar (2011), GeoVenezuela, Apéndice cartográfico.

Superficie total del estado **63 100 km²**

Capital Maracaibo

87,8%

Superficie que ocupa la unidad natural en el estado

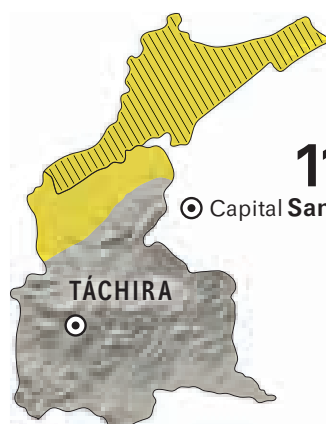


Nota: Los datos de superficie no incluyen las zonas de superposición de límites.

11 100 km²

Capital San Cristóbal

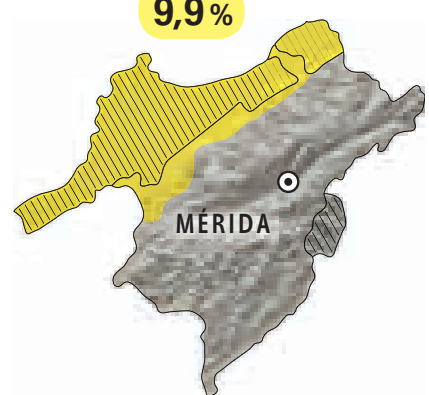
18%



11 300 km²

Capital Mérida

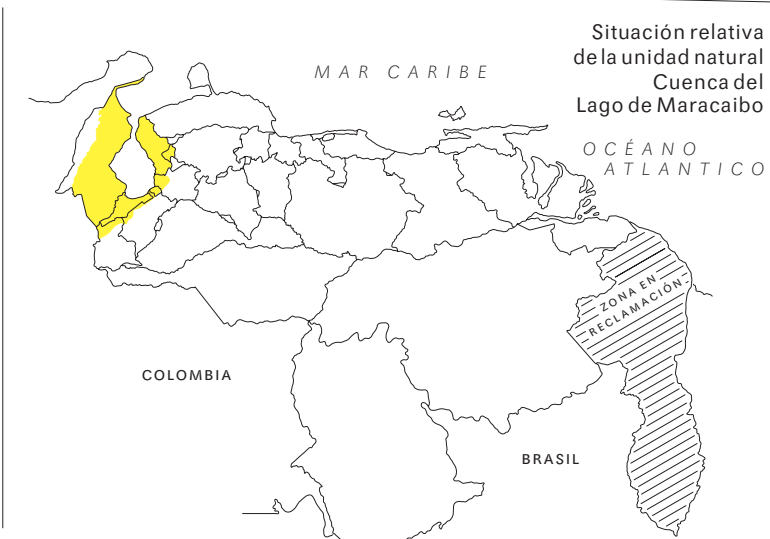
9,9%



7 400 km²

Capital Trujillo

15,4%



Un lago es una masa permanente de agua, generalmente rodeada de tierra, ubicada en una depresión del terreno. Puede ser de agua salada o dulce, y su profundidad y extensión son variables. El lago de Maracaibo posee cerca de 13 280 km² de superficie, lo que hace que sea el lago más grande de Suramérica.



Su ubicación geográfica es estratégica, ya que tiene conexiones con el mar Caribe y de allí con los océanos Atlántico y Pacífico. Esto favorece nuestras exportaciones, especialmente la de petróleo. En cuanto a otros rubros tradicionales, esta unidad posee un alto potencial agrícola y ganadero, y sus productos se distribuyen en el territorio nacional gracias a su localización privilegiada que conecta fácilmente con los Andes y con el estado Falcón.