
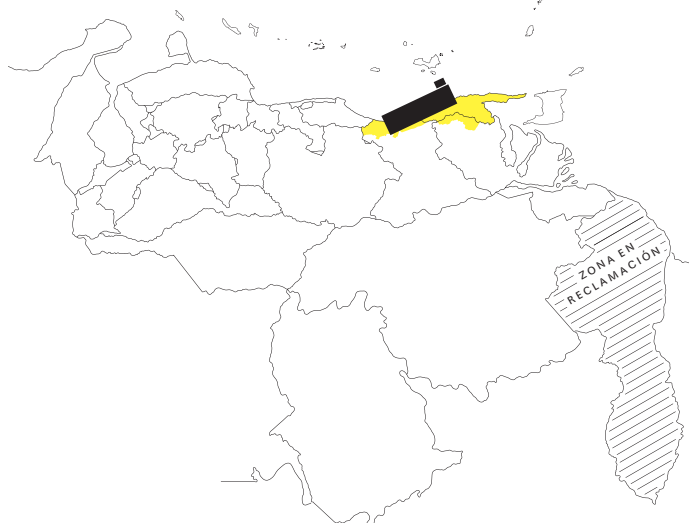




Costa oriental e insular


SÍNTESIS TOTAL: USO ACTUAL DE LA TIERRA (2010)

Es un espacio dinámico que alterna la presencia de la industria petrolera con una importante función turístico-recreacional, comercial e industrial.



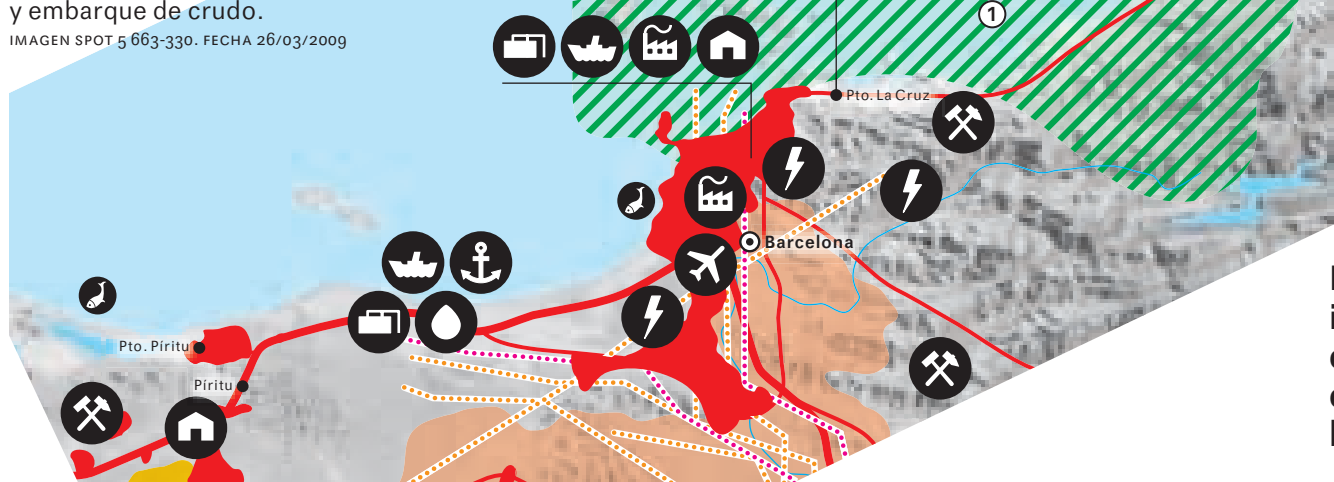
La ciudad de Porlamar, principal centro urbano, turístico y comercial de la isla de Margarita.

IMAGEN SPOT 5 665-328. FECHA 17/02/2009



Complejo Petroquímico José Antonio Anzoátegui. Alberga la industria petroquímica en el oriente del país, así como el terminal de almacenamiento y embarque de crudo.

IMAGEN SPOT 5 663-330. FECHA 26/03/2009



Las formaciones geológicas locales han sustentado una importante producción de cemento. La intensidad del desarrollo concentrado en este corredor ha generado un proceso de conurbación que hoy día dificulta la diferenciación espacial entre los emplazamientos de Barcelona y Puerto La Cruz.



Conurbación Barcelona-Puerto la Cruz. Destacan la bahía de Guanta, donde se ubica el área operacional El Chaure, la Refinería de Puerto La Cruz y el terminal marítimo de Guaragua. Se distingue el morro de Barcelona (Lechería), la desembocadura del río Neverí y el Aeropuerto Internacional General José Antonio Anzoátegui.

IMAGEN SPOT 5 664-330. FECHA 16/04/2008

Glosario

Corredor: Espacio que concentra una parte importante de las actividades humanas, económicas y sociales de un estado o región.

Fuente: Elaboración propia. Ajuste de polígonos con base en los mapas del Apéndice Cartográfico GeoVenezuela, certificados por el Instituto Geográfico de Venezuela Simón Bolívar (2010), y a partir de la interpretación de imágenes satelitales de la Fundación Instituto de Ingeniería para Investigación y Desarrollo Tecnológico, e imágenes satelitales del sistema BING (www.bing.com/maps/) © 2011 Microsoft Corporation, © Harris Corp, Earthstar Geographics LLC, © 2010 NAVTEQ.

Fundación Empresas Polar
Apartado postal 70934, Los Ruices
Caracas 1071-A, Venezuela

fundación
EMPRESAS POLAR

LÁMINA **72**

Producción general:
Ediciones Fundación Empresas Polar

Autor (lám. 72): Alejandro Reyes
Concepción de las estrategias de edición gráfica y proyecto de diseño:
VACA Visión Alternativa



GEO

Venezuela

VIALIDAD E INFRAESTRUCTURA

- Aeropuerto
- Puerto
- Autopista
- Carretera pavimentada
- Línea férrea
- Embalses, lagos y lagunas



CORREDORES A | B

Barcelona-Puerto La Cruz-Cumaná
Porlamar-La Asunción

PRINCIPALES CENTROS POBLADOS

Barcelona:	327 788 hab
Cumaná:	267 672 hab
Porlamar:	84 534 hab
Puerto La Cruz:	76 838 hab
La Asunción:	23 097 hab

Fuente: INE (2001).

AGRÍCOLA

- Vegetal:** maíz, sorgo, yuca, algodón, patilla, caña de azúcar, ocumo
- Animal:** porcino, bovinos, aves, caprinos
- Mixto:** frutales/caprinos, sorgo/bovinos, maíz/sorgo
- Pesca:** sardina, jurel, curbina, corocoro, carite, cazón, mero, pargo, cataco, catalana, lebranche, camarón, pulpo, calamares, mejillones

MINERO

Minerales no metálicos: caliza, carbón, yeso, arena, grava, arcilla, sal, cianita

INDUSTRIA

- Manufacturera:** cemento, alimentos, bebidas, calzado, construcción, automotriz, maquinaria pesada, metalmecánica
- Petrolera:**
 - Complejo petroquímico (José Antonio Anzoátegui)
 - Refinería (Puerto La Cruz, El Chaure y San Roque)
 - Terminal de transporte de crudo
 - Planta termoelectrica
 - Patio de almacenamiento
 - Oleoducto
 - Poliducto

SERVICIOS


- Zona Franca (Porlamar)
- Puerto Libre (Porlamar, Juan Griego)

TURÍSTICO

- Espacios de interés turístico

ÁREAS DE USOS REGLAMENTADOS

- Parque nacional:**
 - Mochima
 - Cerro Copey (Jóvito Villalba)



Cumaná, surcada por el río Manzanares, que divide a la ciudad en dos partes. Al sureste, el Aeropuerto Nacional Antonio José de Sucre y a lo largo de la costa los muelles asociados a la actividad portuaria.

IMAGEN SPOT 5 664-329. FECHA 16/04/2008