

colección
77
de

7 paisajes

de Venezuela



7 paisajes de Venezuela





Leonor Giménez de Mendoza **Presidenta**
 Rafael Antonio Sucre Matos **Vicepresidente**

Directores

Alfredo Guinand Baldó
 Leopoldo Márquez Áñez
 Vicente Pérez Dávila
 José Antonio Silva
 Manuel Felipe Larrazábal
 Leonor Mendoza de Gómez
 Morella Grossman de Araya
 Luis Carmona
 Leopoldo Rodríguez

Gerentes

Alicia Pimentel **Gerente General**
 Daniela Egui **Gerente de Desarrollo Comunitario**
 Johanna Behrens **Gerente de Formulación y Evaluación de Proyectos**
 Rubén Montero **Gerente de Administración y Servicios Compartidos**
 Laura Díaz **Gerente de Programas Institucionales**

Centros Especializados

<i>Casa de Estudio de la Historia de Venezuela «Lorenzo A. Mendoza Quintero»</i>	Directoras	Elisa Mendoza de Pérez Leonor Mendoza de Gómez
	Coordinador	Gustavo Vaamonde
<i>Casa Alejo Zuloaga</i>	Coordinadora	Cheryl Semeler
<i>Centro de Capacitación y Promoción de la Artesanía</i>	Coordinador	Rogelio Quijada
<i>Centro de Capacitación para Pequeños Productores en Agricultura Tropical Sostenible (ATS)</i>	Coordinador	Johnny Salaverría

Coordinación de Ediciones Gisela Goyo



La colección

La gran riqueza de Venezuela se refleja por igual tanto en sus tradiciones como en su geografía y biodiversidad. Conocer unas y otras es el primer paso para aprender a querer y valorar el país en el cual nacimos y vivimos, para fortalecer y arraigar algo tan necesario en cualquier ser humano como es el sentido de pertenencia.

Concebida con ese propósito, la Colección **7 de 7** se presenta como un novedoso y excelente aporte a la labor que durante casi cuatro décadas ha mantenido Fundación Empresas Polar, apostando siempre por el país y su desarrollo social, lo que incluye, por supuesto, la formación y educación de niños y jóvenes.

Estos siete cuadernos, que reúnen 7 Árboles, 7 Monumentos, 7 Fiestas, 7 Etnias, 7 Comidas, 7 Animales y 7 Paisajes, constituyen un breve compendio de nuestro patrimonio, de lo que nos caracteriza e identifica como pueblo y nación. En ellos encontrarán los maestros y mediadores de lectura un material complementario de apoyo a la educación básica de inapreciable valor. Asimismo, el ameno tratamiento de los temas y su atractivo diseño, seguro despertará el interés entre sus destinatarios naturales, el público infantil y juvenil. En este caso, nuestro compromiso es motivarlos a seguir aumentando sus conocimientos sobre el país, unido al deseo de fomentar el hábito y el gusto por la lectura.

Leonor Giménez de Mendoza
Presidenta Fundación Empresas Polar


Introducción

7 paisajes de Venezuela



Hablar de paisaje implica invariablemente la existencia de un observador que lo contempla y valora. Y si se trata de paisajes naturales, esa observación seguro trae consigo una sensación de placer y plenitud para quien se extasía ante su grandeza.

Siempre se ha dicho que Venezuela tiene el privilegio de contar con una geografía muy diversa. En efecto, nuestro país ofrece desde cálidas playas tropicales hasta montañas nevadas, pasando por desiertos, sabanas y selvas por donde fluyen caudalosos ríos.



Aquí hemos procurado mostrar esa variedad a través de siete de los más representativos paisajes venezolanos ubicados en distintas zonas del país.

Para preservarlos, y cuidar además su fauna y flora, todos ellos están protegidos por leyes e instituciones relacionadas con el medio ambiente.

Por eso, la Sierra Nevada, los médanos de Coro, el Ávila o Waraira Repano, Mochima, el delta del Orinoco y la Gran Sabana, son o forman parte de parques nacionales; y los esteros de Camaguán conforman una reserva de fauna silvestre.

Ojalá algún día puedas visitar, disfrutar y luchar por la conservación de estos sitios y otros tantos de nuestro país.

La cordillera de los Andes es la cadena de montañas más grande de América; comienza en el sur del continente, en Argentina, y atraviesa cinco países más hasta llegar al nuestro. La Sierra Nevada de Mérida forma parte de ella. Aquí se encuentran los puntos más altos de Venezuela: los picos Bolívar, **Humboldt**, La Concha o La Garza y **Bonpland**. Luego vienen El León y El Toro.

la imponente

Sierra Nevada de Mérida

En el estado Mérida



No obstante, en la leyenda indígena recogida por el escritor Tulio Febres Cordero, solo figuran cinco, pues el Humboldt y el Bonpland se consideraban un único pico llamado La Corona. En ese poético texto la sierra se describe como «cinco águilas blancas enormes, cuyos cuerpos resplandecientes producían sombras errantes sobre los cerros y montañas».

Muy famosas fueron las «nieves perpetuas» de nuestra Sierra Nevada, pero en la actualidad, debido a varias causas, entre ellas el **calentamiento global**, la nieve tiende a derretirse, por lo que el blanco paisaje solo se puede apreciar en ciertas épocas del año.

Altura de los picos en metros sobre el nivel del mar (msnm):

Bolívar → 4980

Humboldt → 4942

La Concha → 4922

Bonpland → 4883

El León → 4743


El Toro → 4729

Al noroeste de Venezuela, en el estado Falcón, se encuentra la península de Paraguaná, unida a tierra firme por un *istmo* de arena que constituye uno de los parajes más interesantes y singulares del país. Son los médanos de Coro, llamados así por su proximidad con la capital de igual nombre.

los cálidos

Médanos de Coro

En el estado Falcón



Un viento persistente que viene del este ha sido, y es, parte fundamental de esta desértica franja de tierra. Durante siglos este viento ha ido **erosionando** las rocas marinas convirtiéndolas en arenillas que, al acumularse, forman las **dunas** o médanos.

También a causa de la fuerte brisa, las dunas cambian constantemente su forma y se desplazan de un lugar a otro. Por eso este paisaje nunca es exactamente el mismo.



Como en cualquier desierto, aparte de **tunas** y **cardones**, la vegetación es escasa. Y entre los pocos animales que allí viven predominan los reptiles: culebras, lagartos e iguanas.

los pantanosos

Esteros de Camaguán


.....
En el estado Guárico

Al sur del estado Guárico, en pleno llano donde la vista se pierde en el infinito horizonte, aparecen los esteros de Camaguán, los más famosos de Venezuela, **aledaños** al pueblo del mismo nombre.



Se trata de extensiones de sabana que se inundan en la época de lluvias por el desbordamiento del río Portuguesa y que durante el verano se conservan húmedas y pantanosas. La belleza de este paisaje, fuente de inspiración para músicos y poetas de la región, debe mucho a la **biodiversidad** de su medio ambiente.

Entre las numerosas especies vegetales y animales, aquí lucen su verde intenso la palma llanera, el moriche y el **samán**, mientras las garzas y **corocoras** exhiben orgullosas el blanco y el rojo de sus plumajes.



Los esteros de Camaguán son una de las reservas de fauna silvestre de Venezuela, donde se liberan anualmente alrededor de 500 caimanes del río Orinoco como parte de un programa para salvaguardar esa especie.

Ubicada al norte de la capital de Venezuela, esta amplia y majestuosa montaña es el emblema por excelencia de los caraqueños y su ciudad. Waraira Repano fue el nombre que le dieron los pobladores originarios de estas tierras, aunque desde hace más de doscientos años todo el mundo la conoce como el cerro El Ávila.

el majestuoso


Waraira Repano

En el Distrito Capital



En medio de su exuberante **fronda** de innumerables especies vegetales y albergue de variadísima **fauna**, se encuentran algunos caminos para vehículos y peatones, así como restos de edificaciones de otras épocas, especialmente de la Conquista e Independencia.

Desde lo alto es posible ver Caracas en toda su extensión, del otro lado La Guaira y, un poco más allá, el mar confundido con el cielo.



Hace más de cincuenta años fue inaugurado el teleférico que sube hasta el pico El Ávila, de 2.140 metros sobre el nivel del mar. Después de un largo tiempo sin funcionar, fue reinaugurado en el 2000.

la paradisíaca

Mochima

En los estados
Anzoátegui y Sucre

Mochima, palabra de origen *cumanagoto* que significa «tierra de muchas aguas», es el nombre de uno de nuestros parques nacionales más visitados y con mayor diversidad de paisajes marinos. Como parte del parque, existe un pueblo de pescadores y una bahía con el mismo nombre.





Debido al espectáculo multicolor que brindan su infinidad de especies acuáticas y arrecifes coralinos, las claras aguas de Mochima son ideales para la práctica del submarinismo.

Posee una extensa área costera que comprende gran parte del **litoral** de los estados Anzoátegui y Sucre, así como cantidad de islas e islotes casi vírgenes con magníficas playas de aguas transparentes y blancas arenas donde abundan los **manglares**. Pocos recuerdan que este parque también incluye parte del **macizo** de Turimiquire, en cuyos bosques de montaña encontramos una riquísima variedad de fauna y **flora**.



El delta del Orinoco es uno de los más grandes de América del Sur. Ocupa casi la mitad del estado Delta Amacuro, al noreste del país, y está conformado por un sinfín de caños grandes y pequeños que se van entrecruzando hasta formar una **intrincada** red fluvial.

el laberíntico


Delta del Orinoco

En el estado
Delta Amacuro



En medio de este laberinto de aguas aparecen cantidad de islas e islotes, casi todos creados por la acumulación de **residuos** que durante millones de años el Orinoco ha ido dejando a su paso antes de desembocar en el océano Atlántico.

En la zona del alto delta, estas islas, despobladas en su gran mayoría, presentan un paisaje boscoso intensamente verde, mientras que en el bajo delta, ya cerca de la desembocadura, la vista se recrea con **morichales** y manglares.



Se dice que el uso de la palabra «delta» para referirse a la desembocadura de los ríos se debe a Heródoto, historiador de la antigua Grecia, quien la utilizó en sus escritos sobre el río Nilo. La letra griega delta (Δ) semeja un triángulo, tal como la forma de los deltas.

la inmensa

Gran Sabana

En el estado Bolívar

Al sur del estado Bolívar, tocando las fronteras de Brasil y Guyana, se encuentra la Gran Sabana, que es parte del macizo Guayanés, una de las zonas más antiguas del planeta. En su espectacular paisaje convergen distintos escenarios: ríos, cascadas, valles, selvas y la extensa sabana.



Su horizonte es interrumpido por unas mesetas de roca con bordes **escarpados** y muy planas en su cima llamadas tepuyes.



La Gran Sabana es atravesada por una carretera que facilita la afluencia de turistas a esta parte del parque nacional Canaima, considerado Patrimonio de la Humanidad y uno de los parques nacionales más grandes del mundo.

Debido a esta variedad, también es muy grande la riqueza y diversidad de sus especies animales y vegetales, muchas de ellas únicas en el mundo, como algunas aves de las casi 500 registradas en la región, o ciertas clases de plantas y exóticas flores que se encuentran en lo alto de los tepuyes.

Glosario

Aledaños.

Contiguos, lindantes.

Biodiversidad.

Variación de especies animales y vegetales en su medio ambiente.

Bonpland.

Aimé de Bonpland fue un célebre médico y botánico francés que acompañó a Humboldt en su viaje de exploración por el continente americano.

Calentamiento global.

Término que se usa para referirse al aumento de temperatura que está sufriendo todo el planeta desde hace varias décadas.

Cardones.

Plantas espinosas y con raíz, tallo y hojas gruesas que guardan agua para soportar las sequías.

Corocoras.

Ave de cuello y pico largo curvado hacia abajo. Su plumaje es rojo escarlata.

Cumanagoto.

Etnia de la rama caribe que vivía en el centro y oriente del país.

Dunas.

Montículos de arena propios de los desiertos, formados y movidos por el viento.

Erosionando.

Desgastado por el roce continuo o violento de algún cuerpo o elemento.

Escarpados.

Que tienen grandes pendientes.

Fauna.

Conjunto de animales.

Flora.

Conjunto de plantas.

Fronda.

Bosque, ramaje, espesura.

Humboldt.

Considerado «el padre de la geografía moderna universal», Alejandro de Humboldt fue un geógrafo y naturalista alemán que recorrió Venezuela en uno de sus muchos viajes como explorador y estudioso de la naturaleza.

Intrincada.

Enredada, complicada, confusa.

Istmo.

Franja estrecha de tierra que une a través del mar dos áreas mayores de tierra.

Litoral.

Orilla o costa del mar.

Macizo.

En términos geográficos: grupo de montañas.

Manglares.

Especies de bosques de plantas leñosas y con raíces externas que crecen en lagunas, riberas y costas marinas tropicales.

Morichales.

Sitios donde hay muchas palmas de moriche.

Residuos.

Parte o porción que queda o va quedando de algo que se descompone o deshace.

Samán.

Árbol americano de tierras calientes que puede llegar hasta 25 metros de alto y presenta una copa ancha y frondosa.

Tunas.

De la misma familia que los cardones, tienen hojas carnosas, aplanadas y con forma ovalada.

Actividades

1. Encuentra las siguientes palabras:

- Ávila
- Camaguán
- Cardones
- Delta
- Esteros
- Gran Sabana
- Humboldt
- Médanos
- Mochima
- Orinoco
- Teleférico
- Tepuyes



2. Traza una línea que vincule cada palabra con el paisaje que le corresponde.



- _____
- Nieve
- _____
- Dunas
- _____
- Playa
- _____
- Macizo Guayanés
- _____
- Istmo
- _____
- Caño
- _____
- Guárico
- _____
- Bonpland
- _____
- Caracas
- _____
- Submarinismo
- _____
- Desembocar
- _____
- Llano
- _____





© Fundación Empresas Polar, 2013
2da. Av. Los Cortijos de Lourdes
Edif. Fundación Empresas Polar
Caracas, Venezuela
www.fundacionempresaspolars.org

HECHO EL DEPÓSITO DE LEY

Depósito legal If25920136412656
ISBN de la colección 978-980-379-330-2
ISBN del título 978-980-379-331-9

Autora

Silda Cordoliani

Coordinación editorial

Gisela Goyo

Asistente de investigación

Marisol León Rodríguez

Corrección de pruebas

Laura Sánchez

Diseño gráfico

Aitor Muñoz Espinoza

Portada

Niño: Daniel Alejandro León Ainslie

Foto de niño: Juan Carlos López

Foto de paisaje: Román Rangel

Fotografías

Román Rangel pp. 6-7, 8-9, 12-13 y 14-15

Alfredo Rojas pp. 10-11

Jesús Osilia p. 13 (vagón del teleférico)

Juan Carlos López pp. 16-17

Wikimedia Commons pp. 18-19 (*Paolo Costa Baldi*. Licencia: CC-BY-SA 3.0)

Impresión

La Galaxia

Tiraje

1.000 ejemplares

Impreso en Venezuela

Siempre se ha dicho que Venezuela tiene el privilegio de contar con una geografía muy diversa. En efecto, nuestro país ofrece desde cálidas playas tropicales hasta montañas nevadas, pasando por desiertos, sabanas y selvas por donde fluyen caudalosos ríos.

Aquí hemos procurado mostrar esa variedad a través de siete de los más representativos *paisajes* venezolanos ubicados en distintas zonas del país.



fundacionempresaspolar.org

ISBN 9789803793319 >

