



# Costa insular

PAISAJE NATURAL

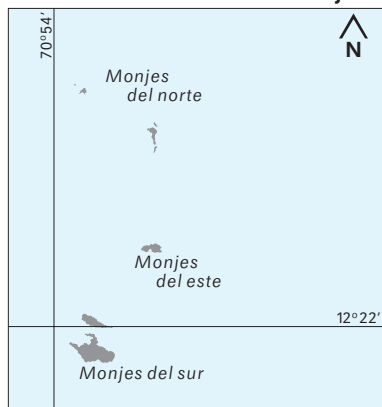
## PAÍS DE VOCACIÓN CARIBEÑA

Venezuela ejerce soberanía sobre 314 islas, islotes y cayos, lo que significa que es el país con mayor cantidad de posesiones insulares en el Caribe. Su dominio marítimo se extiende sobre más de 670 000 km<sup>2</sup>, de los cuales 420 000 km<sup>2</sup> corresponden al mar Caribe y el resto al océano Atlántico. La costa insular abarca el estado Nueva Esparta, con las islas de Margarita, Coche y Cubagua, y las Dependencias Federales. En su totalidad suman 1 270 km<sup>2</sup>, lo que representa el 0,14% de la superficie total del país.



Producción general: Ediciones Fundación Empresas Polar  
Investigación (lám. 66): Mary Cruz Fajardo y Nelson Olmos  
Concepción de las estrategias de edición gráfica y proyecto de diseño: VACA Visión Alternativa

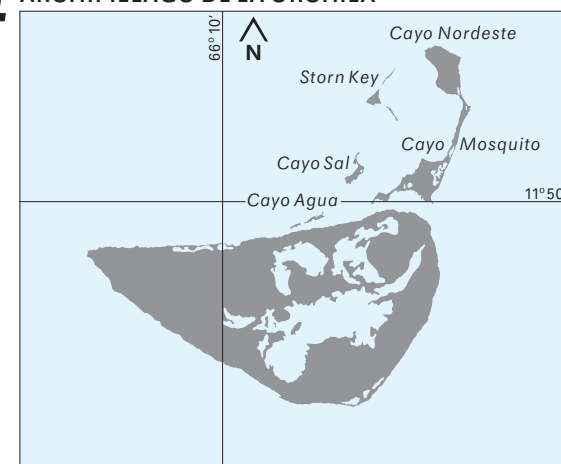
### 1 ARCHIPIÉLAGO DE LOS MONJES



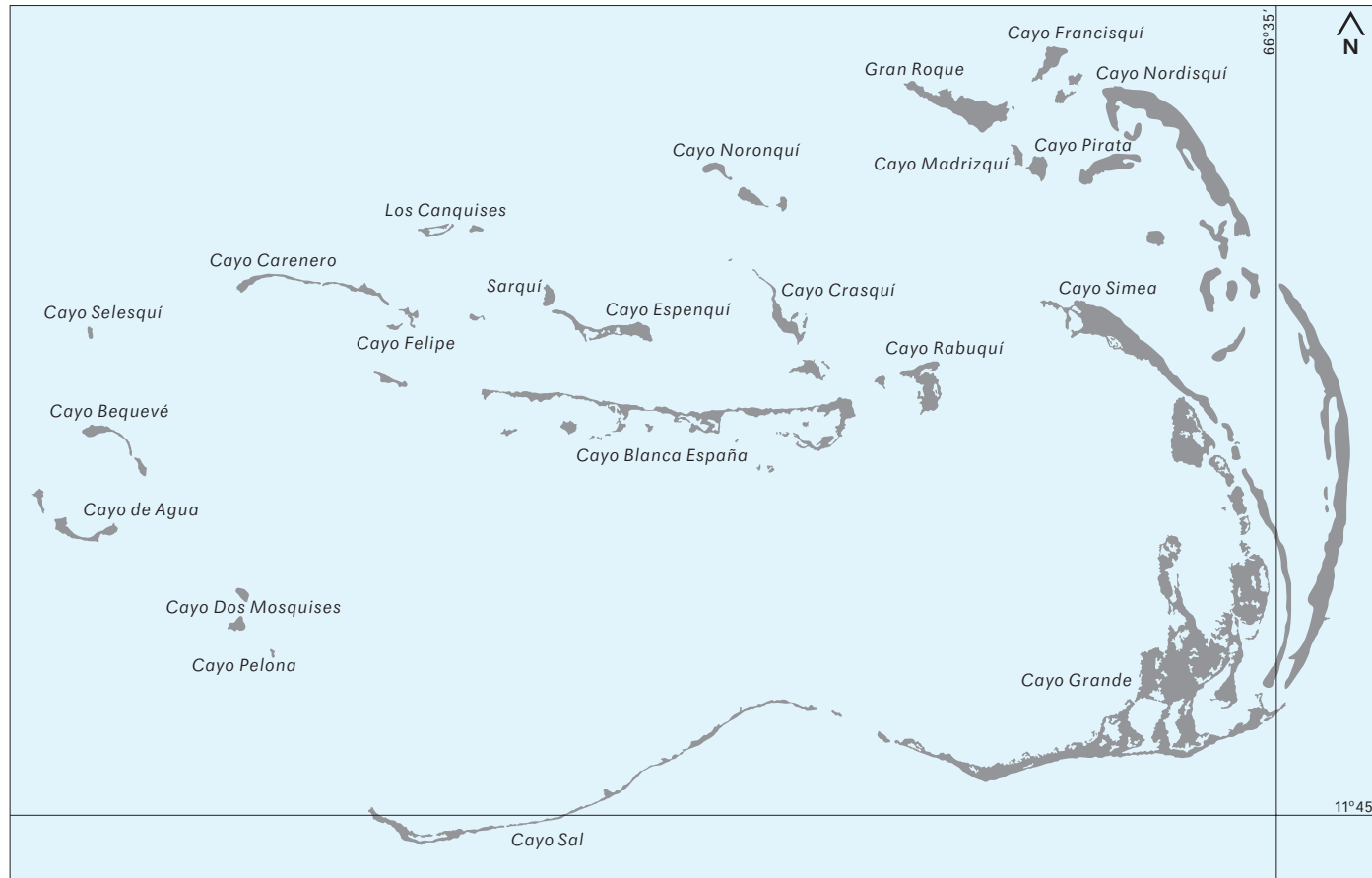
### 2 ARCHIPIÉLAGO DE LAS AVES



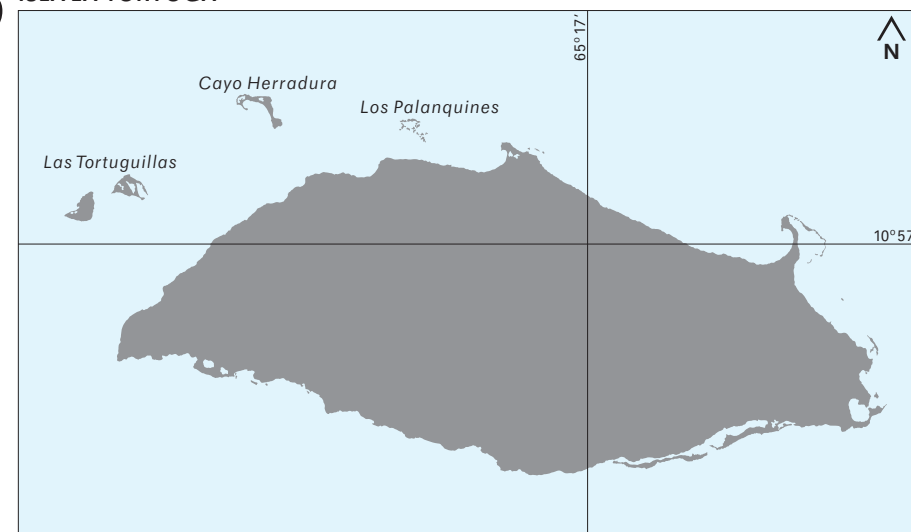
### 4 ARCHIPIÉLAGO DE LA ORCHILA



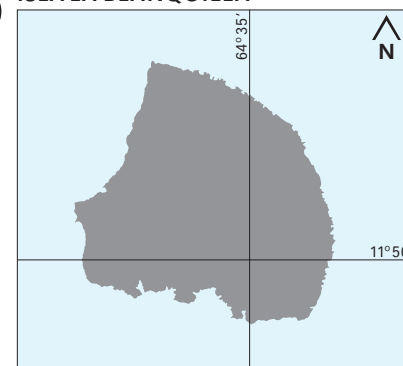
### 3 ARCHIPIÉLAGO DE LOS ROQUES



### 5 ISLA LA TORTUGA



### 6 ISLA LA BLANQUILLA

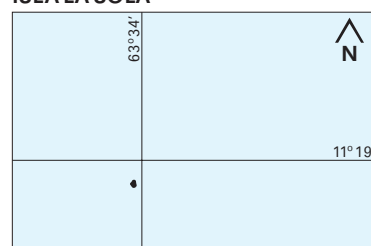


### 7 ARCHIPIÉLAGO LOS HERMANOS



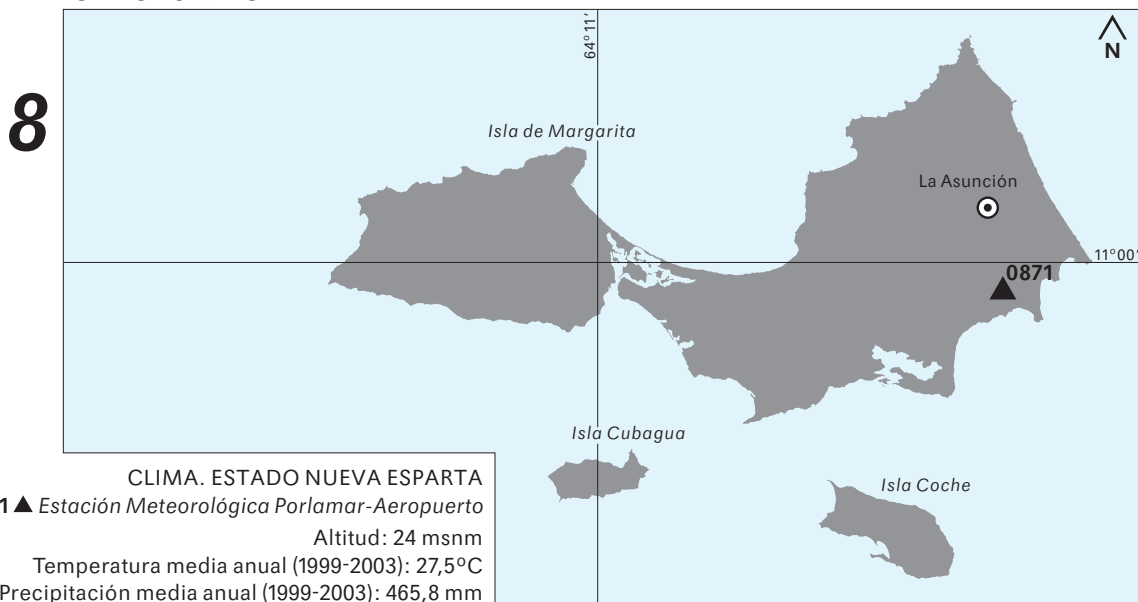
En la unidad Costa Insular se asientan algunas de las formaciones coralinas más importantes del Caribe, como los complejos arrecifales de Las Aves y Los Roques. En este último archipiélago se encuentran los principales ecosistemas de manglar de la región insular, registrados en la Lista de Humedales de Importancia Internacional.

### 12 ISLA LA SOLA



Sus posesiones insulares le otorgan a Venezuela una extensa jurisdicción marítima y fronteras con 13 países. Hasta ahora se han firmado tratados limítrofes con República Dominicana, el Reino de los Países Bajos, Estados Unidos, Francia, y Trinidad y Tobago. Quedan negociaciones pendientes con Granada, San Vicente y Las Granadinas, Dominica, San Cristóbal y Nieves, Reino Unido (Montserrat), Santa Lucía, Colombia y Guyana.

### ESTADO NUEVA ESPARTA



CLIMA. ESTADO NUEVA ESPARTA  
0871 ▲ Estación Meteorológica Porlamar-Aeropuerto  
Altitud: 24 msnm  
Temperatura media anual (1999-2003): 27,5°C  
Precipitación media anual (1999-2003): 465,8 mm  
Fuentes: INE (2005) y www.inameh.gob.ve.

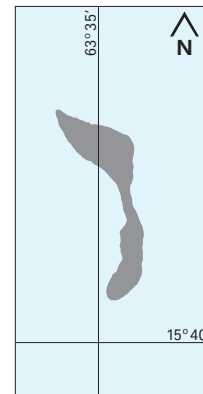
### 9

### 10

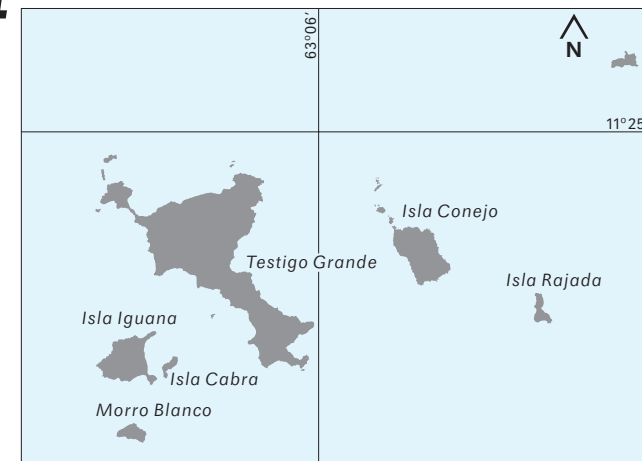
### 11 ARCHIPIÉLAGO DE LOS FRAILES



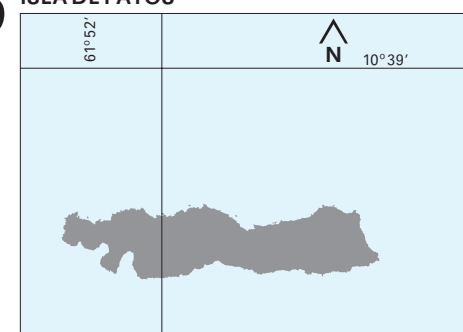
### 13 ISLA DE AVES



### 14 ARCHIPIÉLAGO DE LOS TESTIGOS



### 15 ISLA DE PATOS



### El Territorio Insular Francisco de Miranda

El 10 de noviembre de 2011, mediante Decreto publicado en la Gaceta Oficial 39 797, se crea el Territorio Insular Francisco de Miranda. Esta unidad comprende una poligonal que parte del límite marino internacional con los Países Bajos, al norte del cabo San Román, continúa por el límite al norte de los archipiélagos de Las Aves, Los Roques y La Orchila, incluyendo el espacio de la Zona Económica Exclusiva; de allí se extiende al suroeste hasta la línea de costa en el límite entre los estados Vargas y Miranda, en la desembocadura del río Chuspa. Se prolonga en dirección oeste por la línea de costa de los estados Vargas, Aragua, Carabobo, Yaracuy y Falcón hasta llegar al cabo San Román. Desde este lugar sigue por una línea de norte franco que conecta con el límite con los Países Bajos. Posee personalidad jurídica y patrimonio propio, con un régimen especial de gobierno con sede en la isla de El Gran Roque.

### Nueva Esparta:

Este nombre fue asignado durante la guerra de Independencia como homenaje al heroísmo de los margariteños, equiparado con la valentía de los guerreros de Esparta, ciudad estado de la antigua Grecia.

Fuente: Instituto Geográfico de Venezuela Simón Bolívar.