



Costa central

PAISAJE HUMANIZADO

ANTECEDENTES HISTÓRICOS DEL POBLAMIENTO

Las primeras noticias acerca del poblamiento indígena de este territorio indican que, entre 8000 y 3000 años a.C., cazadores-recolectores ocupaban la región que va desde la cuenca del lago de Valencia hasta el macizo de Nirgua. Ya hacia el año 3500 a.C., en la costa central habitaban grupos dedicados a la recolecta de moluscos y a la caza menor.

Hacia 1150 y 1500 d.C. los indígenas de filiación caribe se extendían a la cuenca del lago de Valencia y al litoral y los valles de Aragua; también a los valles próximos a Caracas y a los valles costeros mirandinos. Para el siglo XIII ya existían asentamientos en el valle de Caracas.




ALGUNAS FUNDACIONES. SIGLOS XVI-XVIII

- 1 **Nuestra Señora de la Concepción de Borburata** (1548)
Actualmente Borburata, estado Carabobo
Fundadores: Juan de Villegas y Pedro Álvarez
- 2 **Nueva Valencia del Rey** (1555)
Actualmente Valencia, estado Carabobo
Fundador: Alonso Díaz Moreno
- 3 **Santiago de León de Caracas** (1567)
Actualmente Caracas, Dtto. Capital y estado Miranda
Fundador: Diego de Losada
- 4 **Nuestra Señora de Caraballeda** (1567)
Actualmente Caraballeda, estado Vargas
Fundador: Diego de Losada
Fundada inicialmente por Francisco Fajardo como Villa del Collado (1560)
- 5 **San Sebastián de los Reyes** (1585)
Estado Aragua
Fundador: Sebastián Díaz Alfaro
- 6 **San Pedro de La Guaira** (1589)
Actualmente La Guaira, estado Vargas
Fundador: Diego de Osorio y Villegas
- 7 **Valle de la Pascua** (CIRCA 1620)
Actualmente El Valle, Dtto. Capital
Fundador: Diego Basurto
- 8 **Dulce Nombre de Jesús o Buen Jesús de Petare** (1621)
Actualmente Petare, estado Miranda
Fundadores: Pedro José Gutiérrez de Lugo y Gabriel de Mendoza
- 9 **Nuestra Señora de la Copacabana de los Guarenas** (1621)
Actualmente Guarenas, estado Miranda
- 10 **Santa Lucía de Pariaguán** (1621)
Actualmente Santa Lucía del Tuy, estado Miranda
Fundadores: Pedro José Gutiérrez de Lugo y Gabriel de Mendoza
- 11 **Cuyagua** (CIRCA 1638)
Estado Aragua
Fundador: Diego Basurto
- 12 **Nuestra Señora de la Iniestra de Marasma** (1695)
Actualmente Capaya, estado Miranda
Fundador: Tomás Buenaventura de Peralta
- 13 **Nuestra Señora de la Anunciación de Orocsuna** (CIRCA 1695)
Actualmente Caucagua, estado Miranda
Fundadores: Pedro Díaz Orgaz y cacique Gerónimo Pirca
- 14 **San José de Maracay** (1701)
Actualmente Maracay, estado Aragua
En esta fecha, que se asume como de su fundación definitiva, Maracay es erigida en parroquia eclesiástica por el obispo Diego de Baños y Sotomayor
- 15 **San Francisco de Paula de Yare** (CIRCA 1714)
Actualmente San Francisco de Yare, estado Miranda

La ocupación hispánica de la costa central se inició en el siglo XVI con la fundación de Borburata (1548) y Valencia (1555). El primer intento de ocupación del valle de Caracas fue comandado por Francisco Fajardo, quien en 1560 fundó el hato de San Francisco. El segundo fue el establecimiento, en 1561, de la villa de San Francisco, por Juan Rodríguez Suárez, aliado de Fajardo en la lucha contra las tribus de Guaicapuro, Paramaconi, Tiuna y Terepaima. Posteriormente llegó desde El Tocuyo una expedición al mando de Diego de Losada, quien en 1567 fundaría la ciudad de Caracas.

Desde una década antes de su fundación, en 1670, Maiquetía contaba con una iglesia erigida bajo la advocación de Nuestra Señora de la Concepción y San Sebastián.



«Vista de Maiquetía». Gustavo L. Winkelmann, 1896. FUNDACIÓN MUSEOS NACIONALES. GAN. ARCHIVO CINAP



En el siglo XVI, cuando comenzó el proceso de conquista y colonización europeas, los principales grupos étnicos que habitaban la región centro norte costera eran los **meregotos** (en los valles de Aragua), los **teques** (en los Altos mirandinos), los **tarmas** (en la costa), los **toromaimas** (en el valle del río Guaire), los **mariches** (en las montañas ubicadas al este de Caracas), los **guarenas** o **chagaragotos** (en el valle de Guarenas y Guatire) y los **tomuzas** (en Barlovento).

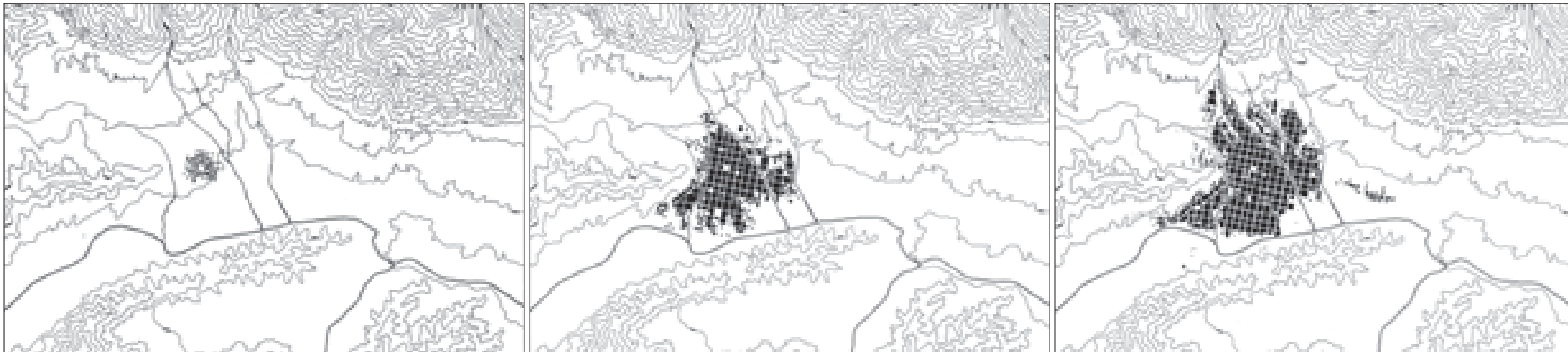


Figulina antropomorfa con tocado en forma de media luna (Valencioide)
La Mata, Palo Negro, estado Aragua. 1200 d.C.
MUSEO DE ANTROPOLOGÍA DE MARACAY
COLECCIÓN HENRIQUETA PEÑALVER
FUNDACIÓN MUSEOS NACIONALES. GAN. ARCHIVO CINAP



Petroglifo de Vigirima
Parque Nacional San Esteban, estado Carabobo

Crecimiento de Caracas. Siglos XVI al XIX



1578 aproximadamente

1772

1897


A partir de su fundación, Caracas fue el centro de irradiación del poblamiento hispánico. Surgieron así ciudades y pueblos como La Guaira (1589), El Valle (c. 1620), y Petare y Antimano (1621). También tuvo su influjo hacia los valles del Tuy, virtualmente deshabitados hasta finales del siglo XVI; los Altos mirandinos, con la fundación de Los Teques, y San Pedro y San Diego de los Altos, en el siglo XVIII, y la región de Barlovento, cuyas poblaciones tuvieron como base las haciendas cacaoteras sustentadas en el trabajo casi exclusivo de la mano de obra esclava.



Vasija-efigie con tocado de dos círculos concéntricos (Barrancoide)
Barrancas (cercanías), estado Monagas
1000 a.C. a 600 d.C.
FUNDACIÓN MUSEOS NACIONALES. MUSEO DE CIENCIAS

Entre los años 290 y 100 a.C., poblaciones provenientes de Barrancas, en el Bajo Orinoco, ocuparon las orillas del lago de Valencia, donde habitaban en pueblos palafíticos para protegerse de las fluctuaciones cíclicas del nivel de las aguas.

TIPOLOGÍA DE CASA CON ESTRUCTURA DE MADERA ARQUITECTURA TÍPICA DEL SUROESTE DE ALEMANIA



La Colonia Tovar fue fundada en 1843 por inmigrantes alemanes, provenientes en su mayoría del Gran Ducado de Baden, al suroeste de Alemania, en tierras donadas por Manuel Felipe de Tovar, a quien debe su nombre. De esta manera se concretaron las gestiones iniciadas por Agustín Codazzi en 1840 por solicitud del Gobierno venezolano, empeñado en propiciar la inmigración europea. El impresor Alexander Benitz será el principal colaborador de Codazzi en esta empresa. Así, tras 112 días de penosa travesía marítima y terrestre, el 8 de abril de 1843 arribaron a lo que sería la Colonia Tovar los 374 colonos que fundaron esta población aragüeña.

«Mapa de la comarca del valle del Guapo», 1784



La fertilidad del valle de El Guapo despertó desde muy temprano las apetencias de muchos, entre ellos Juan Francisco de León, célebre por la rebelión que encabezara entre 1749 y 1752; el marqués del Toro y el conde de San Javier. Pero será Nicolás de León, hijo del primero, quien encabezará a 20 pobladores canarios en la fundación del poblado Valle de Nuestra Señora de Candelaria y San Carlos, nombre original de El Guapo, en cuyos predios, para 1783, existían 120 haciendas de cacao.

«Vista de la ciudad de Caracas». Joseph Thomas, 1851.



Para 1800 Caracas tenía 40 000 habitantes, población que, según algunas estimaciones, se redujo a la mitad por el terremoto de 1812, la emigración a Oriente de 1814 y las bajas de la guerra independentista.