



Costa central

PAISAJE NATURAL

LOCALIZACIÓN: DEL OCCIDENTE AL ORIENTE

La costa central presenta una extensión de 32 625,18 km², equivalente al 3,5% de la superficie del país. Incluye la totalidad de los estados Carabobo, Aragua, Miranda y Vargas, el Distrito Capital, y una pequeña porción de Guárico y Cojedes.

Fundación Empresas Polar
Apartado postal 70934, Los Ruices
Caracas 1071-A, Venezuela

RIF: J-00103974-3

fundación
EMPRESAS POLAR

LÁMINA **34**

Producción general: Ediciones Fundación Empresas Polar
Investigación (lám. 34): Mary Cruz Fajardo y Nelson Olmos
Concepción de las estrategias de edición gráfica y proyecto de diseño: VACA - Visión Alternativa

GEO
Venezuela

Está ubicada en el centro norte del país. Desde el punto de vista físico se inicia por el occidente en el macizo de Nirgua, estado Yaracuy, y en su sector oriental termina en la depresión de Unare, en el norte de Anzoátegui. La serranía del Litoral se prolonga desde la serranía de María Lionza y Tucuragua hasta cabo Codera. Estas serranías se interrumpen por cortes transversales de sentido norte-sur, formados por antiguos ríos, que reciben el nombre de abras y que alojan vías principales de comunicación. El abra de Las Trincheras comunica a Valencia con Puerto Cabello; el de Rancho Grande conecta a Maracay con Choroni y Ocumare de la Costa, y el de Tacagua enlaza a Caracas con La Guaira.

SITUACIÓN ASTRONÓMICA

LATITUD NORTE	09° 18' y 10° 39'
LONGITUD OESTE	65° 25' y 68° 27'

Límites estatales y fronterizos

- NORTE** ↑ MAR CARIBE
- SUR** ↓ ESTADO COJEDES, ESTADO GUÁRICO
- ESTE** → ESTADO ANZOÁTEGUI, ESTADO GUÁRICO
- OESTE** ← ESTADO COJEDES, ESTADO YARACUY

La serranía del Interior va desde el valle del río Pao, en el estado Cojedes, hasta la depresión de Unare. Aquí se tienden las abras de Villa de Cura y el valle de Orituco, así como la garganta que marca el río Tuy. La fachada caribeña de esta unidad le abre posibilidades de comunicación e intercambio con el resto del mundo, y marca fronteras con países como Trinidad, Holanda, Estados Unidos, Francia y República Dominicana.

Tuy:

Probablemente es una deformación del vocablo indígena *tucuy*, que quiere decir «agua de yuca».

Ocumare:

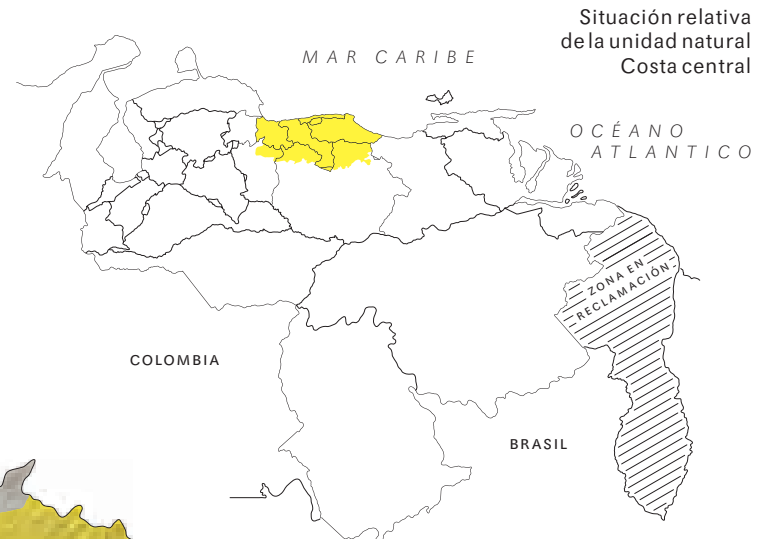
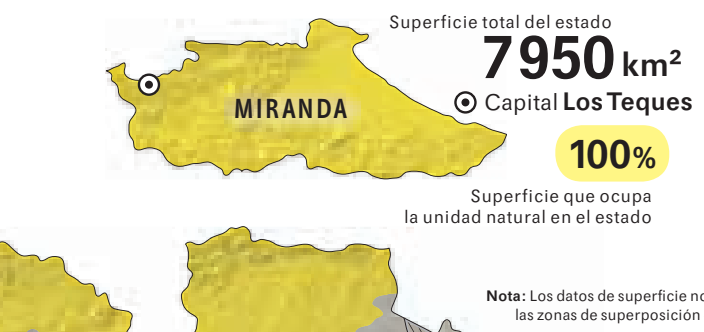
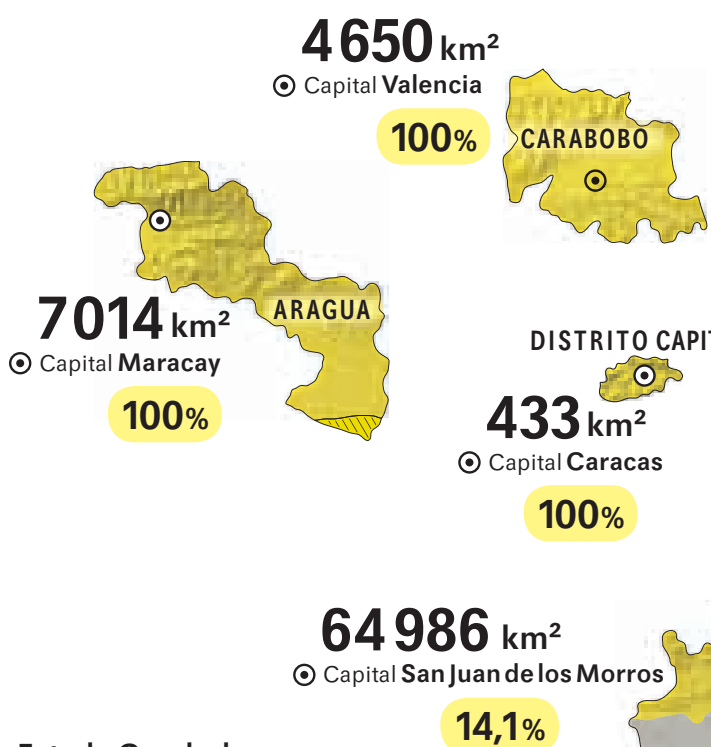
Según Aristides Rojas proviene de la palabra *cumari*, planta usada para tejer hamacas. Otra versión vincula este nombre a la palabra *ocumo*. Se dice que los habitantes originarios llamaron a esas tierras «Sabana de los ocumares», es decir de «siembras de ocumo».



LOCALIZACIÓN DE LA UNIDAD NATURAL COSTA CENTRAL

- UNIDAD NATURAL COSTA CENTRAL
- ZONA DE LÍMITES EN DISCUSIÓN
- ESTACIÓN METEOROLÓGICA
- LÍMITE INTERNACIONAL
- LÍMITE ESTADAL

Fuente: Adaptado de José Arismendi Fundación Empresas Polar (2011), GeoVenezuela, Apéndice cartográfico.



Estado Carabobo

Población

Población total (2001):	1 932 168 habitantes
Población proyectada 2010 (con base en censo 2001):	2 331 564 habitantes
Densidad poblacional 2010:	501,4 habitantes por km ²
Tasa de crecimiento intercensal (1990-2001):	2,6%

Clima

1328 ▲ Estación Meteorológica Puerto Cabello

Altitud: 2 msnm

Temperatura media anual (1999-2003): 26,6°C

Precipitación media anual (1999-2003): 672 mm

Estado Miranda

Población

Población total (2001):	2 330 872 habitantes
Población proyectada 2010 (con base en censo 2001):	2 987 968 habitantes
Densidad poblacional 2010:	375,8 habitantes por km ²
Tasa de crecimiento intercensal (1990-2001):	2,0%

Clima

0544 ▲ Estación Meteorológica La Carlota

Altitud: 835 msnm

Temperatura media anual (1999-2003): 22,8°C

Precipitación media anual (1999-2003): 821,4 mm

Distrito Capital

Población

Población total (2001):	1 836 286 habitantes
Población proyectada 2010 (con base en censo 2001):	2 103 404 habitantes
Densidad poblacional 2010:	4 857,7 habitantes por km ²
Tasa de crecimiento intercensal (1990-2001):	0,1%

Clima

0531 ▲ Estación Meteorológica Cagigal

Altitud: 1035 msnm

Temperatura media anual (1999-2003): 21,2°C

Precipitación media anual (1999-2003): 775,6 mm

Estado Vargas

Población

Población total (2001):	298 109 habitantes
Población proyectada 2010 (con base en censo 2001):	340 337 habitantes
Densidad poblacional 2010:	227,3 habitantes por km ²
Tasa de crecimiento intercensal 1990-2001:	0,6%

Clima

0503 ▲ Estación Meteorológica Maiquetía

Altitud: 43 msnm

Temperatura media anual (1999-2003): 26,8°C

Precipitación media anual (1999-2003): 703,8 mm

Estado Aragua

Población

Población total (2001):	1 449 616 habitantes
Población proyectada 2010 (con base en censo 2001):	1 735 981 habitantes
Densidad poblacional 2010:	247,5 habitantes por km ²
Tasa de crecimiento intercensal (1990-2001):	2,4%

Clima

1435 ▲ Estación Meteorológica Colonia Tovar

Altitud: 1790 msnm

Temperatura media anual (1999-2003): 16,1°C

Precipitación media anual (1999-2003): 1166,6 mm

Estado Guárico

Población

Población total (2001):	1 449 616 habitantes
Población proyectada 2010 (con base en censo 2001):	1 735 981 habitantes
Densidad poblacional 2010:	247,5 habitantes por km ²
Tasa de crecimiento intercensal (1990-2001):	2,4%

Clima

1435 ▲ Estación Meteorológica Colonia Tovar

Altitud: 1790 msnm

Temperatura media anual (1999-2003): 16,1°C

Precipitación media anual (1999-2003): 1166,6 mm

Estado Cojedes

Población

Población total (2001):	1 449 616 habitantes
Población proyectada 2010 (con base en censo 2001):	1 735 981 habitantes
Densidad poblacional 2010:	247,5 habitantes por km ²
Tasa de crecimiento intercensal (1990-2001):	2,4%

Clima

1435 ▲ Estación Meteorológica Colonia Tovar

Altitud: 1790 msnm

Temperatura media anual (1999-2003): 16,1°C

Precipitación media anual (1999-2003): 1166,6 mm

Estado Nueva Esparta

Población

Población total (2001):	1 449 616 habitantes
Población proyectada 2010 (con base en censo 2001):	1 735 981 habitantes
Densidad poblacional 2010:	247,5 habitantes por km ²
Tasa de crecimiento intercensal (1990-2001):	2,4%

Clima

1435 ▲ Estación Meteorológica Colonia Tovar

Altitud: 1790 msnm

Temperatura media anual (1999-2003): 16,1°C

Precipitación media anual (1999-2003): 1166,6 mm