



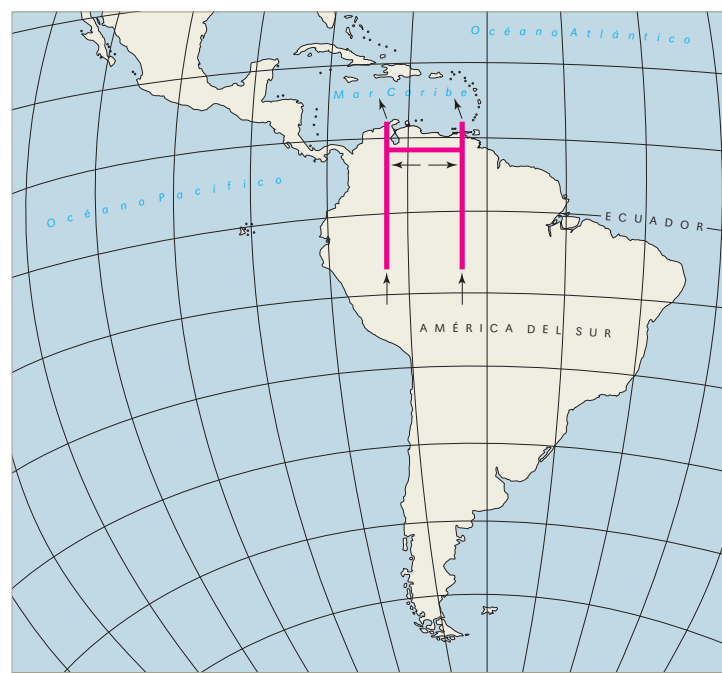
Comprendiendo a Venezuela

POBLAMIENTO: UN CRISOL DE CULTURAS

Los primeros pobladores de lo que hoy se conoce como Venezuela llegaron hacia 13000 años a.C. desde el norte del continente y descendían de las oleadas provenientes de Asia.

Según los estudiosos, los principales desplazamientos fueron protagonizados por dos grandes familias: la *arahuaca* y la *caribe*.

También habrían llegado pequeñas migraciones, por ejemplo de México. Asimismo, se han establecido vínculos culturales entre las culturas prehispánicas de nuestro país y las de las Antillas Menores, y se ha planteado la posibilidad de que existiera alguna conexión entre Venezuela y algún centro del Perú preincaico a través de los ríos Orinoco, Negro y Amazonas.



La teoría de la «H»

La teoría de la «H», propuesta por CORNELIUS OSGOOD en 1943, sostiene que el poblamiento prehispánico de Venezuela se produjo mediante dos ejes migratorios: el **occidental** (representado por el trazo izquierdo de la «H»), por donde habrían ingresado las oleadas procedentes de América Central y del oeste de Suramérica: la cultura arahuaca, y el **eje oriental** (representado por el trazo derecho), por donde lo hicieron desde las Antillas y la cuenca amazónica: la cultura caribe.

Las líneas representan los intercambios culturales que se han producido entre las distintas migraciones en el interior del territorio.

Entre la ciencia y los mitos

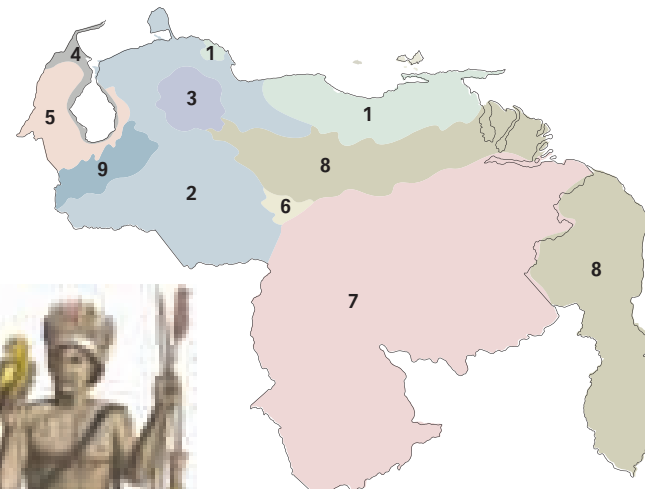
Junto a las teorías científicas que han intentado explicar el poblamiento prehispánico del territorio venezolano, existen antiguos mitos cosmogónicos que refieren los orígenes de los pueblos indígenas desde su propia perspectiva.

Uno es el «Seruhe lanadi», de los maquiritares. De acuerdo con esta «historia de la gente antigua», al principio «El mundo entero era el cielo. Nadie trabajaba ni buscaba comida. La comida estaba siempre preparada, lista. (...) No había animales, demonios, nubes ni vientos. Había luz».

Otro es el mito de los tamanacos, según el cual, tras el diluvio, Amalivaca y su hermano Uochi lograron el prodigio de crear una nueva estirpe a partir de las semillas de la palma moriche.



Producción general: Ediciones Fundación Empresas Polar
Asesor (lám. 20): Pedro Cunill Grau
Autora: Maribel Espinoza
Concepción de las estrategias de edición gráfica y proyecto de diseño: VACA Visión Alternativa



Áreas culturales en el período prehispánico

1. Costa caribe y ciparicotos
2. Arahauacos occidentales
3. Área jirajara-ayamán
4. Recolectores y pescadores occidentales
5. Caribes occidentales
6. Área otomaca
7. Guayana venezolana
8. Recolectores, pescadores y cazadores
9. Área timoto-cuica



Familia caribe

CRONOLOGÍA VENEZUELA PREHISPÁNICA

13000 a.C.

Se producen las primeras migraciones hacia lo que sería el territorio venezolano. Los pobladores basaban su subsistencia en la cacería de grandes mamíferos y en la recolección de frutos silvestres; vivían en cuevas y empleaban instrumentos de piedra, hueso, madera, fibra y conchas marinas.

7000 a.C.

Con la disminución progresiva de los grandes animales y el aumento de la población, surgen armas más eficaces para la cacería de presas más pequeñas y veloces, como aves y peces; también de animales terrestres como venados y roedores.

Entre 5000 y 1000 a.C.

Los indígenas eran hábiles navegantes y fabricaban embarcaciones con las que recorrían las costas y las islas vecinas. Basaban su subsistencia en la recolección de productos marinos en las zonas costeras, la recolección de plantas en el interior del territorio y la caza de pequeños mamíferos. La práctica de un sedentarismo semipermanente da lugar a una agricultura incipiente.

Entre 1000 a.C. y 1500 d.C.

Los pobladores comenzaron a practicar una agricultura intensiva y a fabricar piezas de cerámica. Existen evidencias de que existía intercambio comercial entre las distintas comunidades de la Venezuela prehispánica y que, en algunos casos, se utilizaban los caracoles de agua dulce como moneda.

1498

En su tercer viaje, Cristóbal Colón inició la exploración del territorio conocido hoy como Venezuela, proceso que culminó con la fundación de asentamientos hispánicos en las islas de Cubagua y Margarita y en Tierra Firme.

1529

Al mando de Ambrosio Alfínger, llegaron a las costas de la «Coriana», actual estado Falcón, los primeros barcos de los Welsler. Mediante la capitulación firmada el año anterior, Carlos V entregó a estos poderosos banqueros alemanes, para su explotación y poblamiento, el territorio comprendido entre Maracapaná, al oeste del golfo de Cariaco, y el cabo de La Vela, en la península de la Guajira, y se le dio al territorio el nombre de Venezuela.

A partir de 1548


A partir de la segunda mitad del siglo XVI se intensifica el poblamiento del occidente y el centro de Venezuela. Desde El Tocuyo se inicia un ciclo de conquista y colonización que tiene como lema «no despoblar lo poblado». De allí salen las expediciones que culminan con la fundación de ciudades como:

- Borburata (1548)
 - Barquisimeto (1552)
 - Valencia (1555)
 - Trujillo (1558)
 - Caracas (1567)
 - Carora (1569) y
 - San Sebastián de los Reyes (1585)
- Y desde la actual Colombia las que fundan:
- Mérida (1558)
 - San Cristóbal (1561)
 - La Grita (1576)
 - Barinas (1577)
 - Pedraza y Gibraltar (1592)

Para el momento de la Conquista nuestro territorio estaba poblado por centenares de etnias pertenecientes a las familias lingüísticas caribe, arahuaca, chibcha y tupí guaraní; también había hablantes de otras lenguas cuyo origen no se ha determinado.

El poblamiento hispánico del oriente se inició en la minúscula y desértica isla de Cubagua. De allí partieron las expediciones que culminaron con la fundación de Cumaná en 1521, y desde la vecina Margarita salió Francisco Fajardo para intentar poblar el valle de Caracas. La penetración en el occidente comenzó con el establecimiento, en 1527, del primer núcleo de la ciudad de Coro por Juan de Ampies.

Este proceso fue impulsado por la llegada de los Welsler, en 1529, y la fundación de El Tocuyo, en 1545. La presencia hispana en la Guayana fue más tardía. Apenas a finales del siglo XVII se comenzó a consolidar el poblamiento de esta unidad con la fundación de varios pueblos erigidos por los misioneros.



Johann Moritz Rugendas. Casa de habitación de negros, 1821-1825. Colección Biblioteca Nacional, Caracas




Esclava. Correo de Ultramar, siglo XIX. Biblioteca Nacional, Caracas.

La población esclava

A mediados del siglo XVI se introdujeron los primeros esclavos afrodescendientes. La necesidad de mano de obra para sustituir a la diezmada población indígena y el cultivo comercial del cacao y la caña de azúcar incrementaron en las centurias siguientes el ingreso de africanos. Esta población se concentró, sobre todo, en los valles costeros del área central, en Barlovento, en los valles del Tuy, y en las cuencas de los lagos de Valencia y Maracaibo.




FOTOGRAFÍA KARL WEIDMANN, OT EDITORES



FOTOGRAFÍA CARLOS BALZA ORINOQUIAPHOTO




FOTOGRAFÍA KARL WEIDMANN, OT EDITORES



FOTOGRAFÍA NELSON GARRIDO



FOTOGRAFÍA AARÓN SOSA ORINOQUIAPHOTO



FOTOGRAFÍA SARAÍ SUÁREZ ORINOQUIAPHOTO

País de inmigrantes

Finalizada la guerra de Independencia, vinieron pequeños grupos de inmigrantes que se dedicaron fundamentalmente a la actividad comercial. Tal sucedió con los judíos sefarditas llegados a Coro desde Curazao, y con los corsos que por esos años comenzaron a asentarse en la península de Paria.

En el siglo XX nuestro país se consolidó como tierra de inmigración, especialmente en los años posteriores a la Segunda Guerra Mundial, cuando arribaron importantes contingentes provenientes de Europa, sobre todo de España e Italia. En la década de 1970 recibió un notable aporte procedente del Cono Sur y a partir de esos mismos años se incrementó la población venida desde los países andinos y el Caribe.

Fuentes: StraussK. (1992), Fundación Polar (1997), Sanoja y Vargas-Arenas (1999), Fundación Polar-El Nacional (2000), Rodríguez (2007), Rey González (2011), y otras.