

# Delta del Orinoco

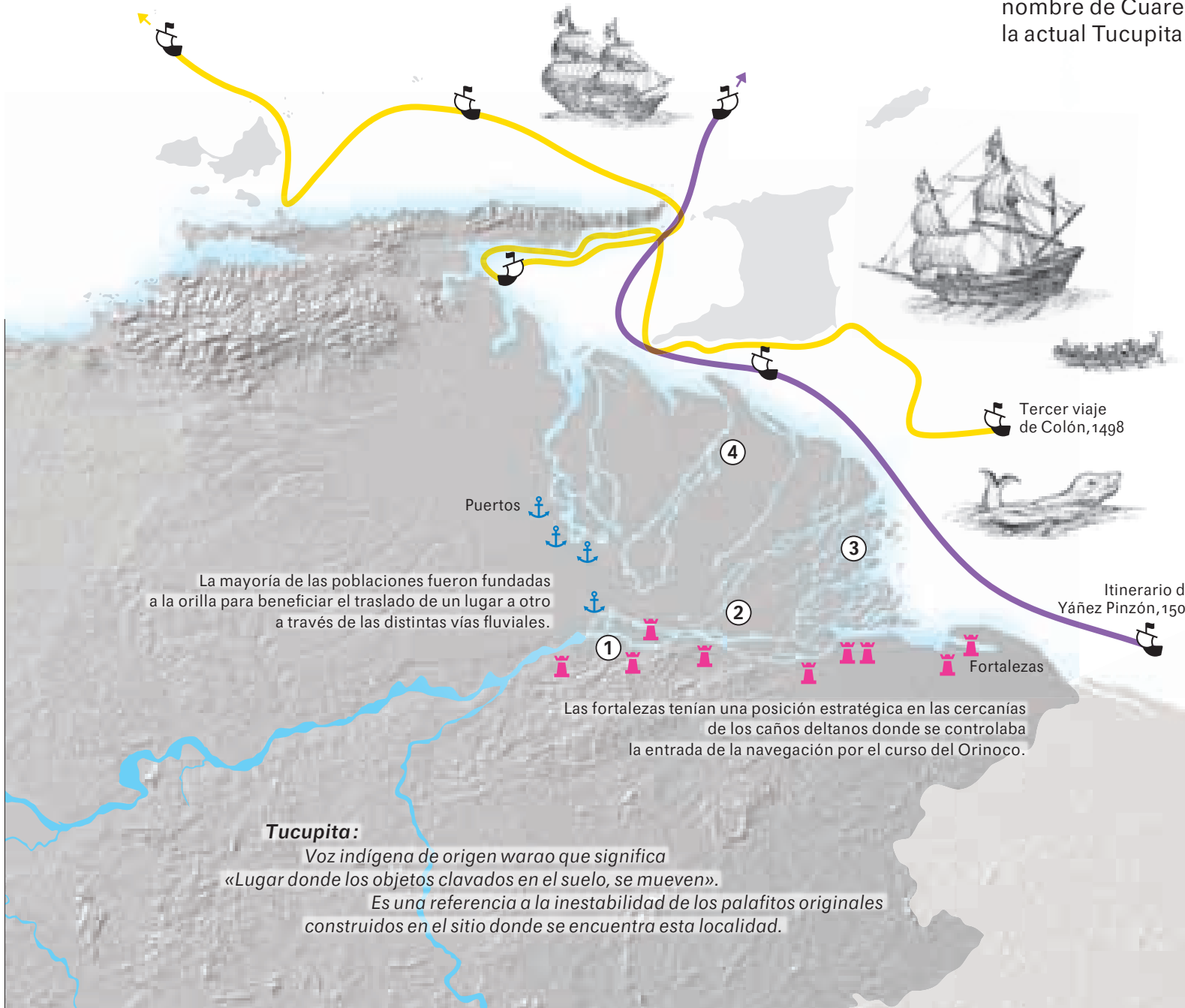
PAISAJE HUMANIZADO

## ANTECEDENTES HISTÓRICOS DEL POBLAMIENTO

Este territorio fue ocupado hace aproximadamente 9000 años por la etnia warao, distribuida en esta vasta región y parte de la Zona en Reclamación. El conocimiento ancestral de estos habitantes les ha permitido dominar las aguas. De hecho, warao quiere decir «gente de las curiaras o gente del agua», calificativos que confirman su destreza para orientarse y navegar en estos laberintos acuáticos. También para construir las típicas curiaras, largas embarcaciones que son su medio de transporte.



En cuanto a la penetración española, la primera misión se funda en 1682. Luego, en 1848 se establece un pueblo con el curioso nombre de Cuarenta y Ocho, que más tarde se convertirá en la actual Tucupita.



La mayoría de las poblaciones fueron fundadas a la orilla para beneficiar el traslado de un lugar a otro a través de las distintas vías fluviales.

Las fortalezas tenían una posición estratégica en las cercanías de los caños deltaicos donde se controlaba la entrada de la navegación por el curso del Orinoco.

**Tucupita:**  
Voz indígena de origen warao que significa «Lugar donde los objetos clavados en el suelo, se mueven». Es una referencia a la inestabilidad de los palafitos originales construidos en el sitio donde se encuentra esta localidad.

### LAS MISIONES EN EL DELTA DEL ORINOCO

**San Miguel de Unata** (1727, 1737, 1764 Y 1779, CUATRO FUNDACIONES)  
Actualmente desaparecida  
Orden religiosa: Capuchinos catalanes  
Etnias: Sálvas y waraos

**Tipura o Tirapúa** (1741 Y 1766, DOS FUNDACIONES)  
Actualmente desaparecida  
Fundador de la primera fundación: José del Sarral  
Orden religiosa: Capuchinos catalanes  
Etnias: Chaimas y waraos

① **Piacoa** (1760)  
Orden religiosa: Capuchinos catalanes  
Etnias: Arahauacos y pariatogos

**San Antonio de Barima** (1925)  
Actualmente desaparecida  
Orden religiosa: Capuchinos  
Etnia: Waraos

② **Divina Pastora de Araguaimujo** (1925)  
Actualmente Araguaimujo  
Fundadores: Santos de Abelgas y Darío de Renedos  
Orden religiosa: Capuchinos  
Etnia: Waraos

**San José de Amacuro** (1927)  
Actualmente desaparecida (existe otra población con el mismo nombre)  
Orden religiosa: Capuchinos  
Etnia: Waraos

③ **San Francisco de Guayo** (1942)  
Orden religiosa: Capuchinos  
Etnia: Waraos

④ **Nabasanuca** (1960)  
Orden religiosa: Capuchinos  
Etnia: Waraos

Si bien la primera misión fue creada por el padre jesuita José Gumilla en 1682, la acción pobladora, mediante la fundación de los llamados «pueblos de indios» y «pueblos de misión», se debió sobre todo a los frailes de la Orden de los Hermanos Menores Capuchinos. Este proceso, que comenzó en el siglo XVIII, fue interrumpido por la guerra de Independencia y se reinició en el siglo XX.

## Cronología: de Colón a Diego de Ordaz



**1498**  
Durante su tercer viaje, mientras recorría las costas entre la isla de Trinidad y Paria, **Cristóbal Colón** observó abundantes aguas dulces. Esto le hizo suponer que se trataba de un enorme río proveniente de una «tierra infinita». No conoció el delta ni surcó el río, pero intuyó su existencia.



**1500**  
En marzo de este año, el marino y explorador **Vicente Yáñez Pinzón**, tras avistar la costa de Brasil, llegó con una flotilla de cuatro carabelas a la desembocadura del Orinoco y se introdujo «en sus aguas por la boca sur». Allí le alcanzó el capitán Diego de Lepe, quien seguía la ruta de Pinzón.




**HACIA 1516**  
Procedente de Cubagua, el aventurero y esclavista **Juan Barrio de Quejo**, también llamado Juan Bono o Bono de Quexo, recorrió los intrincados caños del delta. Será el primer europeo en explorarlos. Esta incursión tuvo lugar en uno de sus viajes a Trinidad en búsqueda de indígenas para esclavizarlos.

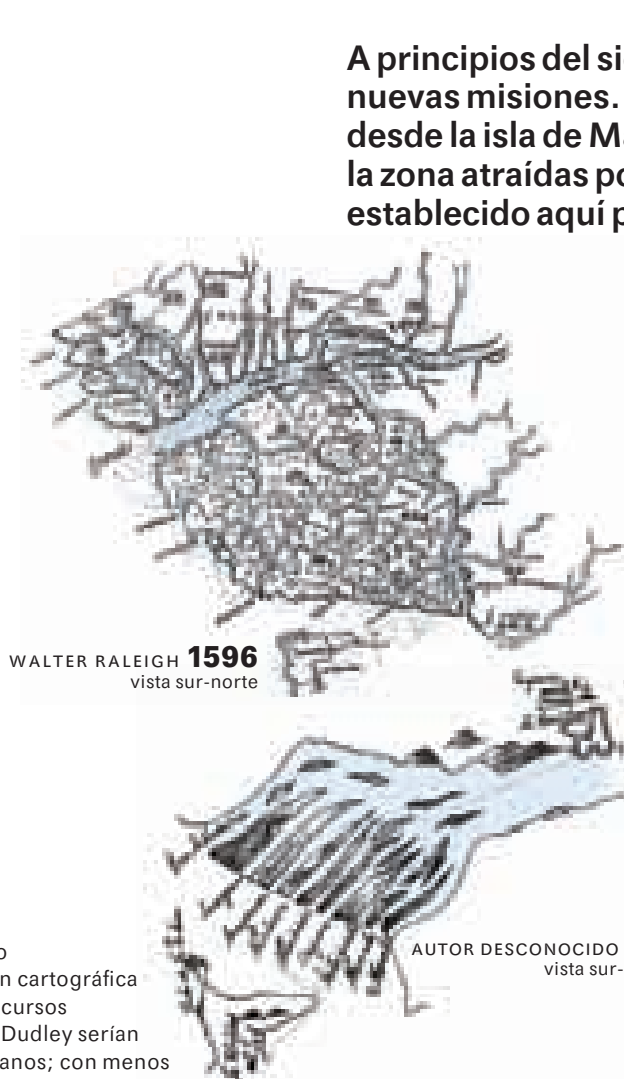


**1531**  
Al mando de 350 hombres, **Diego de Ordaz** entró al gran río, probablemente por el caño Mánamo. Tras 40 días de navegación, llegaron a Uyapari, en la zona de Barrancas, actual estado Monagas. Desde allí, Ordaz exploró la sierra de Imataca; más tarde remontará el Orinoco hasta la desembocadura del Meta.

A principios del siglo XX, padres capuchinos provenientes de Guayana fundan nuevas misiones. Más adelante, la población criolla aumentó con personas venidas desde la isla de Margarita, y los estados Monagas y Sucre, que llegaron a la zona atraídas por la riqueza pesquera y petrolera. En las últimas décadas se han establecido aquí personas provenientes de países como Guyana y Trinidad.



ROBERT DUDLEY **1647**  
vista sur-norte



WALTER RALEIGH **1596**  
vista sur-norte

AUTOR DESCONOCIDO **S/F**  
vista sur-norte

Junto a la fantástica descripción de una comunidad warao realizada por Théodore de Bry, surgió una representación cartográfica que nos sorprende si tomamos en cuenta los limitados recursos de la época. Sir Walter Raleigh y su lugarteniente Robert Dudley serían los primeros en plasmar los enmarañados laberintos deltaicos; con menos detalle e igual empeño los dibujaron luego el jesuita José Gumilla y algún autor desconocido.



THÉODORE DE BRY **1596**  
vista sur-norte