



# Delta del Orinoco

PAISAJE NATURAL

## HIDROGRAFÍA: ENTRE ISLAS Y CAÑOS

El delta del Orinoco parece un abanico de grandes dimensiones. Su patrón de drenaje es dinámico, pues sus corrientes entrelazadas, llamadas anastomosadas, cambian constantemente de posición durante las inundaciones que ocurren en la época de lluvias. El relieve plano facilita que el drenaje de las aguas se desplace libremente hasta formar sinuosidades llamadas meandros.

Fundación Empresas Polar  
Apartado postal 70934, Los Ruices  
Caracas 1071-A, Venezuela

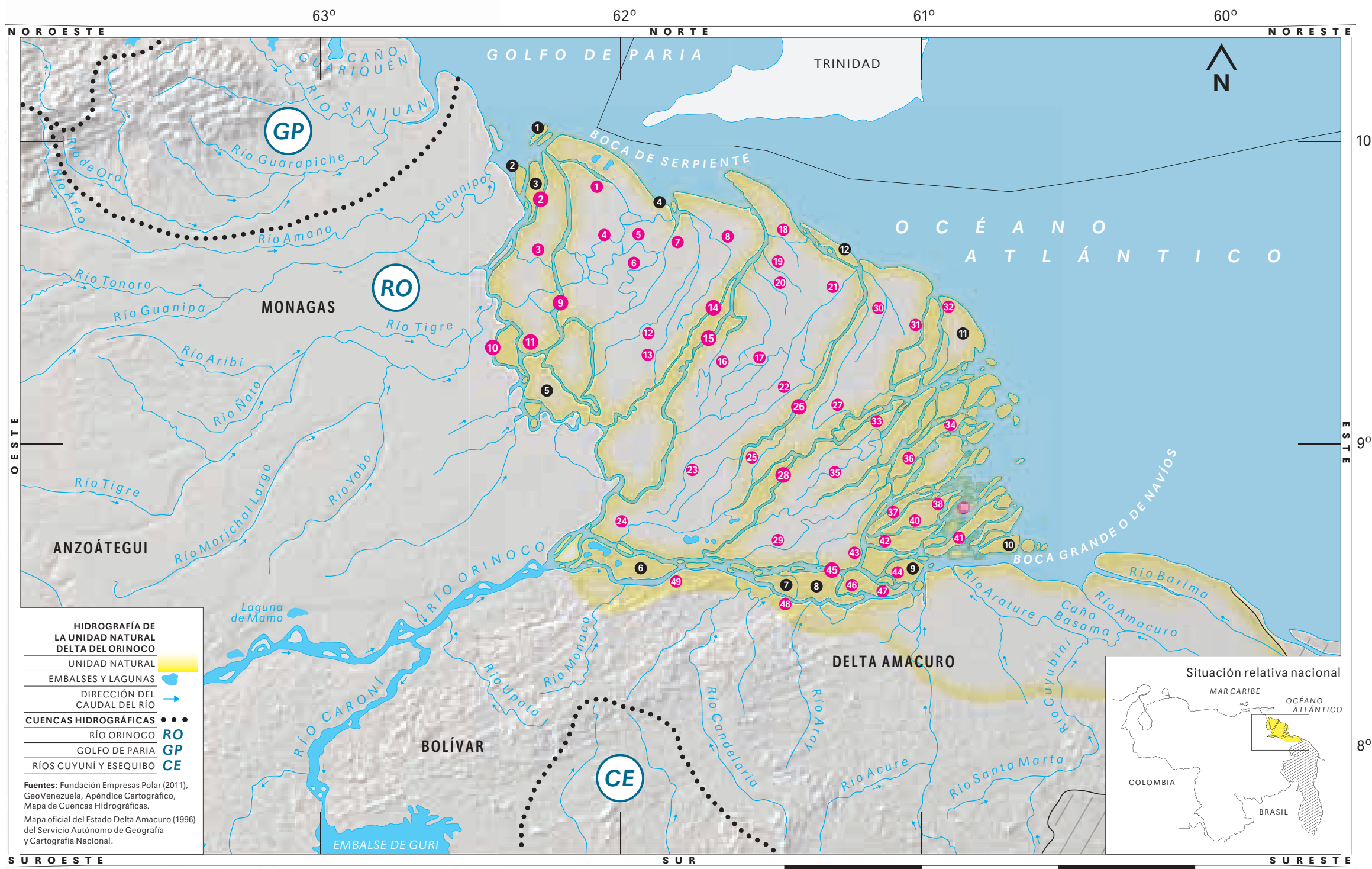
fundación  
**EMPRESAS POLAR**

LÁMINA **173**

Producción general:  
Ediciones Fundación Empresas Polar

Investigación (lám. 173):  
Alejandro Reyes y Nelson Olmos  
Concepción de las estrategias de edición gráfica y proyecto de diseño:  
VACA Visión Alternativa

**GEO**  
Venezuela



- Principales islas del delta del Orinoco**
- 1 Isla Cotorra
  - 2 Isla Remediadora
  - 3 Isla Mánamo
  - 4 Isla Cocuina
  - 5 Isla Manamito
  - 6 Isla Tórtola
  - 7 Isla Paloma
  - 8 Isla Remolinos
  - 9 Isla Grande de Curiapo
  - 10 Isla Borojo
  - 11 Isla Tobejuba
  - 12 Isla Mariusa


- Principales caños del delta del Orinoco**
- 1 Caño Angostura
  - 2 Caño Mánamo
  - 3 Caño Güinamorena
  - 4 Caño Angosto
  - 5 Caño Caijarina
  - 6 Caño Capurito
  - 7 Caño Capure
  - 8 Caño Guaruína
  - 9 Caño Pedernales
  - 10 Caño Mánamo
  - 11 Caño Manamito

- 12 Caño Cocuina
- 13 Caño Cocuinita
- 14 Caño Tucupita
- 15 Caño Macareo
- 16 Caño Guapoa
- 17 Caño Guayaro
- 18 Caño Cojuina
- 19 Caño Jurujana
- 20 Caño Macarisanuca
- 21 Caño Caiguara
- 22 Caño Cuberina

- 23 Caño Baldomero
- 24 Caño Araguaíta
- 25 Caño Tortuga
- 26 Caño Mariusa
- 27 Caño Jajene
- 28 Caño Araguao
- 29 Caño Sacupana
- 30 Caño Mariusita
- 31 Caño Güiniquina
- 32 Caño Araguabisi
- 33 Caño Coboína

- 34 Caño Guayo
- 35 Caño Araguaimujo
- 36 Caño Buari
- 37 Caño Corocoina Anaburo
- 38 Caño Janajobure
- 39 Caño Jobure
- 40 Caño Cojina
- 41 Caño Atoida
- 42 Caño Cojoida
- 43 Caño Merejina
- 44 Caño Nabaguabanoco

- 45 Río Grande
- 46 Caño Remolino
- 47 Caño Filcal
- 48 Brazo Imataca
- 49 Caño Piacoa o Santa Catalina



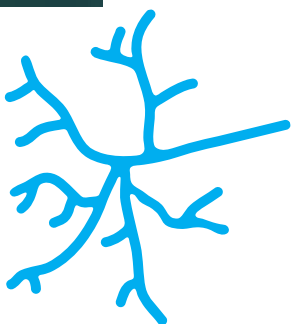
Dominado por los cursos de agua que tejen una red de caminos en la espesura, el delta sirve de espacio ideal para el desarrollo de humedales. Estos ecosistemas, abundantes en especies vegetales, crecen en zonas pantanosas o donde el agua es permanente.

Caño Mánamo, delta del Orinoco.

El delta del Orinoco se divide en dos grandes ramales. Uno es el caño Mánamo, alimentado por los ríos de los Llanos orientales, drena en sentido sur-norte y desemboca en Boca de Pedernales sobre el golfo de Paria. El otro es el Río Grande, que es la continuación del Orinoco, el cual corre en dirección oeste-este hasta llegar a Boca Grande.

En este delta ocurre una dinámica influenciada por las mareas llamada «macareo», que se define como un rápido y ruidoso oleaje de las aguas fluviales que chocan con las olas del mar.

La corriente anastomosada es la que circula en numerosos canales o caños interconectados, los cuales se separan y luego se entrelazan nuevamente, quedando divididos entre ellos por islas o barreras. Estos canales son característicos de las corrientes que presentan fluctuaciones notables en el flujo y en la carga de sedimentos.



El macareo se produce por la incursión de las aguas marinas durante las mareas en su fase creciente. Este fenómeno explica el sentido de orientación que tienen los waraos en sus navegaciones por el delta, inclusive de noche cuando se guían por las estrellas.

