

Los Llanos

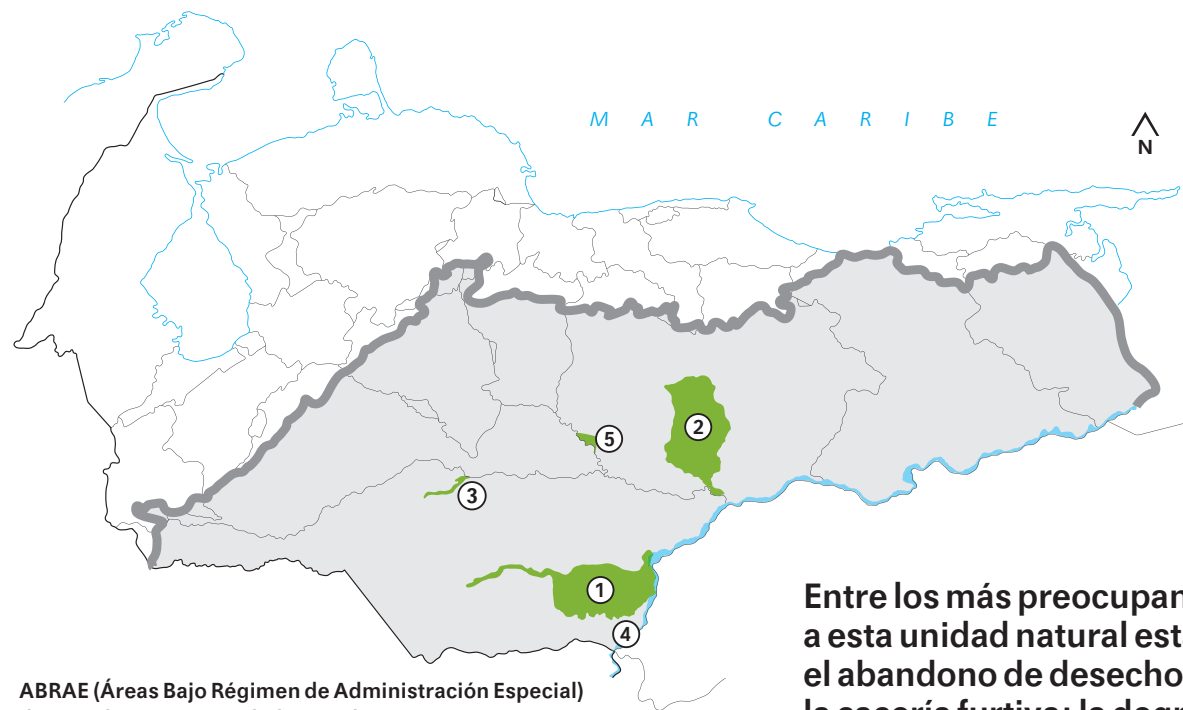
PAISAJE NATURAL

PANORAMA AMBIENTAL

Los variados ecosistemas llaneros poseen una riqueza natural que confiere a esta región una apreciable biodiversidad. Las comunidades vegetales de sabanas, bosques de galería, palmares y morichales marcan contrastes en la geografía de esta inmensa llanura. Otros ecosistemas vinculados al agua, como los esteros, los caños y las lagunas, varían de acuerdo con las estaciones. Muchas especies autóctonas asociadas a estos ecosistemas otorgan identidad al paisaje.

Con el fin de resguardar esta biodiversidad se han creado varios espacios protegidos, incluyendo parques nacionales y monumentos naturales, así como numerosas áreas dedicadas a la protección y uso sostenible de bosques, el área crítica con prioridad de tratamiento de mayor extensión en Venezuela (Mesa de Guanipa, 20 000 km²) y un área rural de desarrollo integral, entre otras figuras de ABRAE.

Entre los parques nacionales llaneros sobresalen, como paisajes típicos, los parques nacionales **Aguaro-Guariquito** y **Santos Luzardo**, así como **Río Viejo-San Camilo**, mientras que al norte, en las montañas, se ubican los parques nacionales de **Tirgua** y **El Guache**. En los Llanos se encuentran 3 refugios de fauna silvestre (**Caño Guaritico**, **Tortuga Arrau** y **Esteros de Chiriguare**), y 2 reservas de fauna silvestre (**Esteros de Camaguán** y **Sabanas de Anaro**).



ABRAE (Áreas Bajo Régimen de Administración Especial) destacadas en esta unidad natural
Fuente: Bevilacqua et al. (2006).

Entre los más preocupantes problemas ambientales que afectan a esta unidad natural están los incendios forestales en la temporada seca; el abandono de desechos en los médanos La Soledad, en Apure; la cacería furtiva; la degradación de los suelos por el uso de agroquímicos, y la acelerada deforestación de los bosques en los Llanos centrales.



Palmar llanero con garzas, estado Cojedes.

FOTOGRAFÍA KARL WEIDMANN, OT EDITORS

1 Parque Nacional Santos Luzardo (Cinaruco-Capanaparo)

Gaceta Oficial: 33 958, de fecha 4.5.1988 | Superficie: 5 843,68 km² | Estado Apure

Sus ambientes incluyen diversos tipos de sabanas, algunas estacionalmente inundables, bosques de galería, morichales, palmares y bosques inundables, así como una extensa red de ríos y caños llaneros. Al centro norte se localizan los hermosos médanos de Capanaparo, y al sureste las elevaciones rocosas de las galerías del Cinaruco. Protege importantes

poblaciones de especies amenazadas como el caimán del Orinoco, la tortuga arrau, el manatí, la tonina y el perro de agua gigante, así como las especies características de los llanos occidentales como garzas, chigüires y babas. Sus ríos y peces ofrecen oportunidades para la navegación y pesca deportiva; especialmente apreciada es la del pavón.



2 Parque Nacional Aguaro-Guariquito

Gaceta Oficial: 30 349, de fecha 11.3.1974 | Superficie: 5 857,50 km² | Estado Guárico

Es el parque nacional de mayor tamaño al norte del Orinoco y protege principalmente grandes extensiones de sabanas y bosques deciduos. Sus ríos y caños incluyen arbustales y bosques de galería, morichales, y bosques inundables de congriales.

Su vegetación se completa con esteros, bancos, bajos y médanos. Su fauna es similar a la del Parque Nacional Santos Luzardo, y destaca por poseer una de las poblaciones de jaguares más importantes al norte del Orinoco.



Jaguar (*Panthera onca*)

FOTOGRAFÍA DENIS ALEXANDER TORRES

3 Refugio de Fauna Silvestre Caño Guaritico

Gaceta Oficial: 34 188, de fecha 30.3.1989 | Superficie: 93 km² | Estado Apure

Este refugio y la Zona Protectora del Caño Guaritico protegen especies amenazadas, en especial el hábitat y zonas de reproducción del caimán del Orinoco, así como del perro de agua gigante, de la tortuga arrau y la tonina. Además del caño Guaritico y otros

cuerpos de agua, en la zona se encuentran ecosistemas de sabana abierta, sabana arbustiva estacionalmente inundable, y bosques de galería, que brindan hábitat a especies llaneras y migratorias.



Caimán del Orinoco (*Crocodylus intermedius*)

4 Refugio de Fauna Silvestre de la Tortuga Arrau


Gaceta Oficial: 4 106-E, de fecha 9.6.1989 | Superficie: 174,31 km² | Estados Apure y Bolívar

Se extiende a lo largo del Orinoco medio, entre los ríos Parguaza y Suapure; protege ecosistemas ribereños estacionalmente inundables y las islas. Este refugio, en conjunto con el Parque Nacional Santos Luzardo, resguarda las principales playas

de reproducción de la tortuga arrau en Venezuela, el mayor quelonio de agua dulce, catalogada «en peligro crítico». También ofrece protección a mamíferos acuáticos amenazados como el manatí y la tonina.




Tonina (*Inia geoffrensis*)



Manatí (*Trichechus manatus*)

Tortuga arrau juvenil (*Podocnemis expansa*)



5 Reserva de Fauna Silvestre Esteros de Camaguán

Gaceta Oficial: 36 911, de fecha 15.3.2000 | Superficie: 193 km² | Estado Guárico

Esta área incluye a los esteros llaneros más emblemáticos y conocidos. El paisaje dominante son sabanas arbustivas inundables con los tradicionales bancos, bajos y esteros, y la vegetación característica de las mismas. También incluye

unidades de vegetación de bosques de galería, «matas» (agrupaciones boscosas en medio de las sabanas), y palmares llaneros. La fauna presente es la típica de la región con abundantes aves acuáticas.

Reservas Forestales y Áreas Boscosas

La mayoría de las reservas forestales ubicadas al norte del Orinoco están localizadas en los Llanos; también 24 de las 39 áreas boscosas de Venezuela, incluyendo las de Turén (Portuguesa), Ticoporo (Barinas), San Camilo (Apure) y Caparo (Barinas), así como la de Selva de Guarapiche, relacionada con los llanos altos de Monagas. Las cuatro primeras cubrían originalmente una superficie de 10 000 km² de bosques llaneros, pero la mayor parte de estos han sido eliminados o fragmentados por inadecuados

planes de manejo, explotación maderera ilegal y procesos de colonización agraria. Entre las áreas boscosas destacan el corredor que forma El Amparo, El Baúl-Corralito, Libertad, Pueblito, Márgenes del Río Guárico y Río Tucurere, y las apureñas San Fernando, Río Arichuna, El Yagual y Achaguas. En la actualidad los bosques llaneros están considerados entre los ecosistemas más amenazados de Venezuela.