



Los Llanos

PAISAJE NATURAL

EL RELIEVE EN LOS LLANOS

Como resultado de su escasa altitud y bajas pendientes, el relieve de los Llanos presenta un conjunto de accidentes geográficos, como bancos, médanos, galeras, planicies, mesas, y unas depresiones suaves conocidas como esteros y bajíos. Estos rasgos topográficos son muy particulares y diferenciadores de las tres subregiones llaneras.

Fundación Empresas Polar
Apartado postal 70934, Los Ruices
Caracas 1071-A, Venezuela

RIF: P-0010374-3

fundación
EMPRESAS POLAR

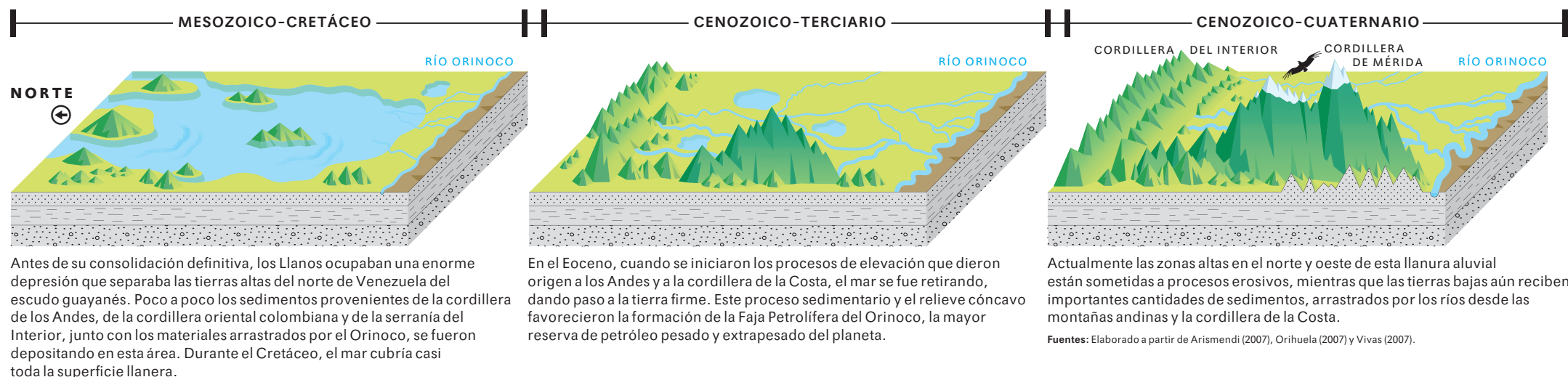
LÁMINA **132**

Producción general:
Ediciones Fundación Empresas Polar

Asesor (lám. 132): José Arismendi
Investigación: Alejandro Reyes
y Nelson Olmos

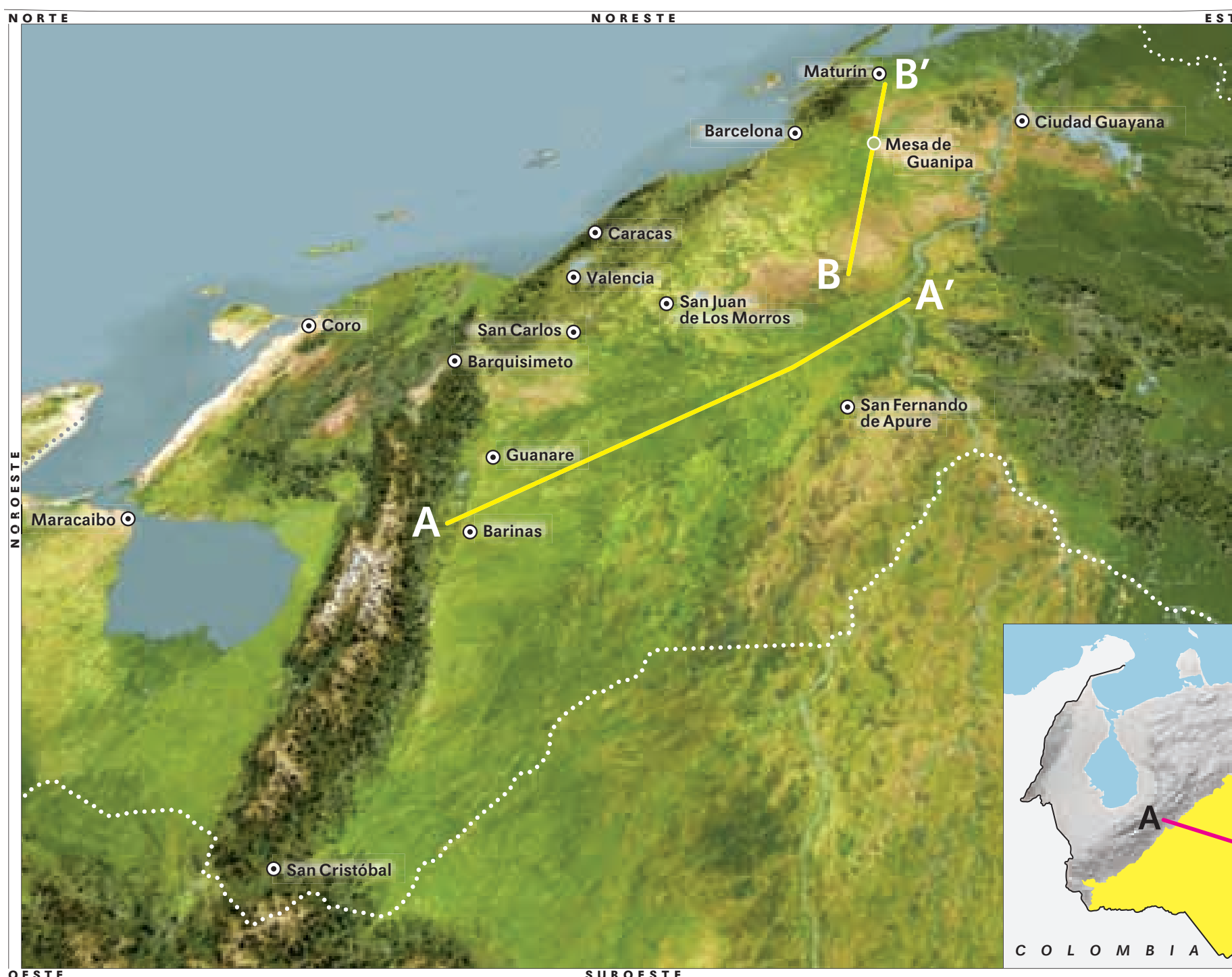
Concepción de las estrategias de edición gráfica y proyecto de diseño:
VACA Visión Alternativa

GEO
Venezuela

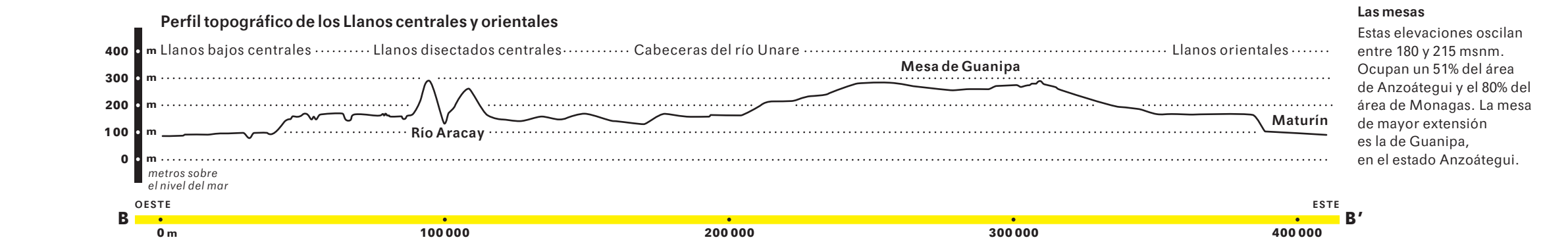
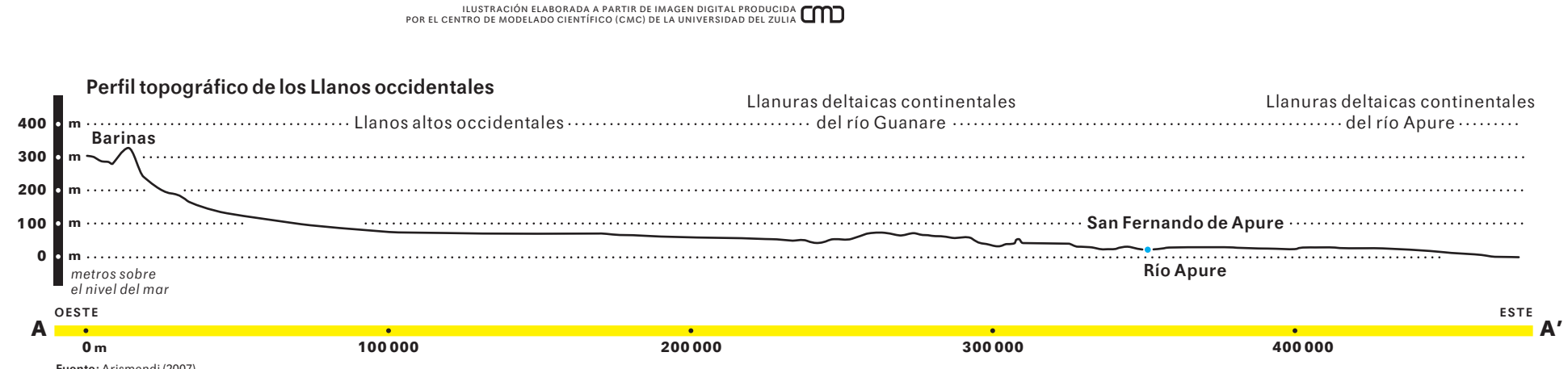


En los Llanos occidentales, los llanos altos, próximos a los Andes, son áreas no inundables, mientras que los llanos bajos están sometidos a inundaciones estacionales. Los Llanos centrales mantienen una porción de llanos altos, ondulados y con planicies; aquí sobresalen las galeras de El Baúl, en el estado Cojedes. En estas galeras la máxima elevación es el cerro El Oso (600 msnm). Los llanos bajos de esta subregión, por su parte, están sometidos a la erosión, acarreo y sedimentación ocasionada por los ríos.

En los Llanos orientales destacan las mesas, que son extensiones planas y elevadas, de forma tabular y limitadas por bordes casi verticales.



- Glosario**
- Banco:**
Es un antiguo dique natural creado por los ríos. Cuando un río cambia de curso, lo que es frecuente en los ríos llaneros, el antiguo cauce elevado y seco queda convertido en banco, situado por encima del área inundable.
- Bajío:**
Es una porción de terreno plano o ligeramente cóncavo adyacente a los bancos. Por lo general, los bajíos se inundan durante la época de lluvias.
- Médano:**
Es una planicie recubierta por formaciones arenosas que han sido transportadas por el viento. Existen médanos al sur del estado Apure, entre los ríos Capanaparo y Cinaruco.
- Galera o colina baja:**
Es una formación suave que sobresale en las sabanas, reconocible por su forma de sombrero. Las más importantes son las de El Pao y El Baúl, estado Cojedes. También se denominan así unas formaciones compactas de rocas silíceas que se encuentran en Cinaruco, estado Apure, cerca del Orinoco.
- Planicie:**
Es una extensión plana, con pocos desniveles y pendientes suaves. Los Llanos forman una planicie.



Las mesas
Estas elevaciones oscilan entre 180 y 215 msnm. Ocupan un 51% del área de Anzoátegui y el 80% del área de Monagas. La mesa de mayor extensión es la de Guanipa, en el estado Anzoátegui.